

ประวัติวัด ท้าวราชอาณาจักร
เล่ม ๑๕
จังหวัดเพชรบุรี

กองพุทธศาสนสถาน สำนักงานพระพุทธศาสนาแห่งชาติ

ประวัติวัด ท้าวราชอาณาจักร
เล่ม ๑๕ จังหวัดเพชรบุรี

กองพุทธศาสนสถาน สำนักงานพระพุทธศาสนาแห่งชาติ

พิมพ์ครั้งที่ ๒ พ.ศ. ๒๕๖๔

จำนวน ๕๐๐ เล่ม

ผู้รับผิดชอบดำเนินการ

นายสุเทพ ภูรัตนโอภา

นายปกรณ์ ศรีแสง

ผู้อำนวยการกองพุทธศาสนสถาน

ผู้อำนวยการกลุ่มศาสนสถาน

และควบคุมทะเบียนวัด

เรียบเรียงโดย

นายปกรณ์ ศรีแสง

นายภูมิไท ศศิวรรณพงศ์

นางสาวณัฏฐ์ สิมส์สำอางค์สกุล

นางสาวณิชชาภา เวชประสิทธิ์

นางสาวณิษฐนิดา หันสัง

นายเทพรุ่ง ยงกุล

พิสูจน์อักษร

นายสันติสุข ร้อยแก้ว

ศิลปกรรม

นางสาวณัฏฐ์ สิมส์สำอางค์สกุล

จากปก

วัดมหาสมณาราม พระอารามหลวง ตำบลคลองกระแชง

อำเภอเมืองเพชรบุรี จังหวัดเพชรบุรี

จัดพิมพ์โดย โรงพิมพ์สำนักงานพระพุทธศาสนาแห่งชาติ

๓๓๔-๓๓๖ ซอยบ้านบาตร ถนนบำรุงเมือง เขตป้อมปราบ กรุงเทพฯ ๑๐๑๐๐

โทร. ๐ ๒๒๒๓ ๓๓๕๑, ๐ ๒๒๒๓ ๕๕๔๘ โทรสาร ๐ ๒๒๒๑ ๒๙๑๐

นายสาโรจน์ กาลศิริศิลป์ ผู้จัดการโรงพิมพ์สำนักงานพระพุทธศาสนาแห่งชาติ ผู้พิมพ์/โฆษณา

คำนำ

สำนักงานพระพุทธศาสนาแห่งชาติ ได้ดำเนินการจัดพิมพ์ประวัติวัด ท้าวราชอาณาจักร โดยได้รวบรวมข้อมูลเกี่ยวกับประวัติวัดต่าง ๆ แล้วนำมาเรียบเรียงและจัดพิมพ์เป็นรูปเล่ม และได้นำออกเผยแพร่ ตั้งแต่ปี พ.ศ. ๒๕๒๕ เป็นต้นมา สำหรับปี พ.ศ. ๒๕๖๔ ได้จัดพิมพ์ประวัติวัด ท้าวราชอาณาจักร เล่ม ๑๕ ภายในเล่มประกอบด้วย ประวัติวัดในจังหวัดเพชรบุรี จำนวน ๒๗๘ วัด มีข้อมูลรายละเอียดและประวัติของแต่ละวัด ได้เรียบเรียงต้นฉบับจากข้อมูลที่วัดจัดส่งให้ และบางส่วนได้นำข้อมูลของสำนักงานพระพุทธศาสนาแห่งชาติเป็นพื้นฐานในการจัดพิมพ์ โดยได้จัดลำดับชื่อวัดเรียงตามอักษรในพจนานุกรม ฉบับราชบัณฑิตยสถาน การจัดพิมพ์หนังสือประวัติวัดครั้งนี้ สำนักงานพระพุทธศาสนาแห่งชาติ ได้รับความร่วมมือเป็นอย่างดีจากเจ้าคณะจังหวัด เจ้าคณะอำเภอ เจ้าคณะตำบล เจ้าอาวาสวัด รวมทั้งสำนักงานพระพุทธศาสนาจังหวัดเพชรบุรีที่ได้กรุณารวบรวมข้อมูลของวัดในจังหวัดดังกล่าว ทำให้การจัดทำหนังสือประวัติวัดสำเร็จลุล่วงไปด้วยดี

สำนักงานพระพุทธศาสนาแห่งชาติ ขอขอบพระคุณเป็นอย่างสูงมา ณ โอกาสนี้ และหวังเป็นอย่างยิ่งว่า ประวัติวัด ท้าวราชอาณาจักร เล่ม ๑๕ จะเป็นประโยชน์แก่หน่วยงานต่าง ๆ รวมทั้งผู้ที่เกี่ยวข้องในการใช้เป็นข้อมูลอ้างอิงประกอบการศึกษาค้นคว้าเรื่องราวของวัดต่าง ๆ สืบไป

(นายสีปป์บวร แก้วงาม)

รองผู้อำนวยการ รักษาราชการแทน

ผู้อำนวยการสำนักงานพระพุทธศาสนาแห่งชาติ

สารบัญ
จังหวัดเพชรบุรี

	หน้า		หน้า
วัดกาจับศรีทธารธรรม	๑	วัดคลองสายหนึ่ง	๓๓
วัดกำแพงแลง	๒	วัดคะเมยกาญจนผลาราม	๓๔
วัดกุญชรวิธาราม (ห้วยท่าช้าง)	๓	วัดคีรีวงก์	๓๔
วัดกุฎี	๔	วัดคิ่งตำหนัก	๓๖
วัดกุฎี	๕	วัดคูหาบรรพต	๓๗
วัดกุฎีดาว	๖	วัดโคก	๓๘
วัดกุ่ม	๗	วัดโคมนาราม	๓๙
วัดเกษมสุทธาราม	๗	วัดจะโปรง	๔๐
วัดเกาะ	๘	วัดจันทราวาส	๔๑
วัดเกาะแก้ว	๙	วัดจันทาราม	๔๓
วัดเกาะแก้วสุทธาราม	๑๐	วัดเจริญศรีมณีผล	๔๔
วัดแก่งกระจาน	๑๑	วัดชมพูนุ	๔๕
วัดแก่นเหล็ก	๑๒	วัดชลธาราราม	๔๖
วัดไก่อ่าประชาสรรค์	๑๓	วัดช่อม่วง	๔๗
วัดขลุบ	๑๓	วัดชะอำ	๔๘
วัดข่อย	๑๔	วัดช้าง	๔๘
วัดขุนตรา	๑๕	วัดช้างแท่งกระจาด	๔๙
วัดเขมาภีรติการาม	๑๕	วัดชายนา	๕๐
วัดเขากระทิง	๑๗	วัดชีวีประเสริฐ	๕๑
วัดเขากระปุก	๑๗	วัดชีสระอินทร์	๕๒
วัดเขากลิ่ง	๑๘	วัดไชยสุรินทร์	๕๓
วัดเขาชมพูนุ	๑๙	วัดดอนกอก	๕๓
วัดเขาตะเครา	๒๐	วัดดอนเตาอิฐ	๕๔
วัดเขาทโมน	๒๑	วัดดอนทราย	๕๕
วัดเขาน้อย	๒๓	วัดดอนบ้านใหม่	๕๖
วัดเขานาควิวัฒน์	๒๔	วัดดอนผิงแดด	๕๗
วัดเขานันได	๒๕	วัดดอนมะขามช้าง	๕๘
วัดเขาปากช่อง	๒๕	วัดดอนหว่า	๕๘
วัดเขาพระ	๒๖	วัดต้นสน	๕๙
วัดเขาพระพรหมชะแ่ง	๒๘	วัดตาลกง	๖๐
วัดเขาย้อย	๒๘	วัดตำหรุ	๖๑
วัดเขาลอย	๒๙	วัดเตาหม้อบรรพตธรรมมงคล	๖๒
วัดเขาสมอระบัง	๒๙	วัดโตนดหลวง	๖๒
วัดเขื่อนเพชร	๓๑	วัดไตรรัตน์เจริญผล	๖๓
วัดคงคาราม (พระอารามหลวง)	๓๒	วัดไตรโลก	๖๔

	หน้า		หน้า
วัดถ้ำแก้ว	๖๕	วัดบันไดทอง	๙๖
วัดถ้ำเขาน้อยเกสรโร	๖๖	วัดบันไดอิฐ	๙๗
วัดถ้ำแจ่ง	๖๖	วัดบางขุนไทร	๙๗
วัดถ้ำรงค์	๖๗	วัดบางทะเล	๙๙
วัดถ้ำเสือ	๖๗	วัดบางประจันต์	๑๐๐
วัดถ้ำน้ปูรา	๖๘	วัดบางลำภู	๑๐๑
วัดทรงธรรม	๖๘	วัดบางสามแพรก	๑๐๓
วัดทองนพคุณ	๖๙	วัดบางหอย	๑๐๓
วัดท่าคอย	๗๐	วัดบ้านกล้วย	๑๐๔
วัดท่าไชยศิริ	๗๑	วัดบ้านบน	๑๐๕
วัดท้ายตลาด	๗๓	วัดบุญทวี (ถ้ำแกลบ)	๑๐๖
วัดท่าเรือสามัคคี	๗๔	วัดประดิษฐวนาราม	๑๐๗
วัดท่าลาว	๗๔	วัดป้อม	๑๐๘
วัดท่าศาลาราม	๗๕	วัดปากคลอง	๑๐๙
วัดท่าศิริ	๗๖	วัดปากน้ำ	๑๑๐
วัดทุ่งจับญวน	๗๗	วัดปากลัด	๑๑๑
วัดเทพประชุมนิมิต	๗๘	วัดปากอ่าว	๑๑๓
วัดเทพประสิทธิ์	๗๙	วัดป่าเขากิ่ง	๑๑๔
วัดไทรทอง	๘๐	วัดป่าเขารักษ์	๑๑๕
วัดไทรทอง	๘๐	วัดป่าชลประทานราษฎร์	๑๑๖
วัดไทรย่อย	๘๑	วัดป่าเต็งธรรมาราม	๑๑๗
วัดธงชัย	๘๒	วัดป่าแป้น	๑๑๘
วัดธรรมรังษี	๘๓	วัดป่าวิสุทธิคุณ	๑๑๙
วัดธรรมาราม	๘๔	วัดปึกเตียน	๑๑๙
วัดธ้อเจริญธรรม	๘๕	วัดโป่งเกตุ	๑๒๐
วัดนอกปากทะเล	๘๖	วัดพรหมวิหาร	๑๒๑
วัดนาค	๘๗	วัดพระทรง	๑๒๒
วัดนาพรหม	๘๘	วัดพระธาตุศิริชัย	๑๒๒
วัดนายาง	๘๘	วัดพระพุทธบาทเขาลูกช้าง	๑๒๓
วัดนิคมวชิราราม	๘๘	วัดพระพุทธไสยาสน์	๑๒๓
วัดเนรัญชราราม	๘๙	วัดพระรูป	๑๒๔
วัดเนินหนองโสน	๙๐	วัดปลับพลาชัย	๑๒๕
วัดในกลาง	๙๑	วัดพวงมาลัย	๑๒๖
วัดในปากทะเล	๙๒	วัดพิบูลแก้ว	๑๒๗
วัดบรรพตาวาส	๙๓	วัดพุตะเคียน	๑๒๘
วัดบ่อบุญ	๙๔	วัดพุกูล	๑๒๘
วัดบ่อหลวง	๙๕	วัดพุ่มวง	๑๒๙

	หน้า		หน้า
วัดพุ่มะคำสามัคคี	๑๓๑	วัดลักษณะาราม	๑๖๕
วัดพุทธสวรรค์	๑๓๒	วัดลาด	๑๖๗
วัดเพชรพลี	๑๓๓	วัดลาดโพธิ์	๑๖๘
วัดเพชรสุวรรณ	๑๓๔	วัดลาดศรีธาราม	๑๖๙
วัดเพ็รียง	๑๓๔	วัดลำตะเคียน	๑๗๐
วัดโพธาวาส	๑๓๖	วัดลิ้นช้าง	๑๗๑
วัดโพธิ์กรู	๑๓๗	วัดลุ่มโพธิ์ทอง	๑๗๓
วัดโพธิ์งาม	๑๓๘	วัดวังจันต์	๑๗๔
วัดโพธิ์ทัมณี	๑๓๙	วัดวังบัว	๑๗๕
วัดโพธิ์พระนอก	๑๔๑	วัดวังพุไทร	๑๗๖
วัดโพธิ์พระใน	๑๔๒	วัดวังวน	๑๗๗
วัดโพธิ์เวียง	๑๔๓	วัดวังหิน	๑๗๘
วัดโพธิ์ลอย	๑๔๔	วัดวาสนาพัฒนาราม	๑๗๘
วัดโพธิ์สุวรรณ	๑๔๕	วัดวิบูลย์ประชาสรรค์	๑๗๙
วัดเพ็สุธรรม	๑๔๖	วัดวิหารโบสถ์	๑๘๐
วัดมณีเลื่อน	๑๔๗	วัดเวฬุวนาราม(บ้านไผ่)	๑๘๐
วัดมฤคทายวัน	๑๔๘	วัดเวียงคอย	๑๘๑
วัดม่วงงาม	๑๔๙	วัดศรีชุมแสงบุญญาราม	๑๘๒
วัดมหาธาตุ (พระอารามหลวง)	๑๕๐	วัดศาลาเขื่อน	๑๘๓
วัดมหาสมณาราม(พระอารามหลวง)	๑๕๑	วัดศิระษะคาม	๑๘๔
วัดแม่ประจันต์	๑๕๒	วัดศีลคุณาราม	๑๘๖
วัดไม้รวกสุขาราม	๑๕๓	วัดสนามพราหมณ์	๑๘๗
วัดยาง	๑๕๔	วัดสมอดาน	๑๘๘
วัดยาง	๑๕๕	วัดสมุทราคาม	๑๘๙
วัดยางชุม	๑๕๕	วัดสมุทรรโคดม	๑๙๐
วัดยางน้ำก่ดใต้	๑๕๕	วัดสมุทธาราม (สมุทธาราม)	๑๙๑
วัดยางน้ำก่ดเหนือ	๑๕๖	วัดสระบัว	๑๙๒
วัดร่วมใจพัฒนา	๑๕๗	วัดสระพัง	๑๙๓
วัดระหารน้อย	๑๕๘	วัดสระสี่มุม	๑๙๔
วัดรัตนตรัย	๑๕๘	วัดสวนโมก	๑๙๕
วัดราษฎร์เจริญธรรม	๑๕๙	วัดสหธรรมิการาม	๑๙๖
วัดราษฎร์นิมิต (ท่าแหว)	๑๕๙	วัดสองพี่น้อง	๑๙๗
วัดราษฎร์บำรุง	๑๖๐	วัดสารทิตาวาส	๑๙๘
วัดราษฎร์ศรัทธา	๑๖๑	วัดสามะโรง	๑๙๙
วัดแรก	๑๖๒	วัดสิงห์	๑๙๙
วัดโรงเข้	๑๖๓	วัดสุทธาวาส	๒๐๐
วัดไร่ดอน	๑๖๔	วัดสุวรรณมาศมงคล	๒๐๒
วัดไร่มะม่วง	๑๖๕	วัดเสาชงเวียง	๒๐๓

	หน้า		หน้า
วัดเสาวคนธ์	๒๐๓	วัดหนองเอื้อง	๒๒๘
วัดไสกระดาน	๒๐๔	วัดหนองกวางจริง	๒๒๙
วัดหนองกาทอง	๒๐๕	วัดห้วยตะแกละ	๒๓๐
วัดหนองแก	๒๐๕	วัดห้วยทรายใต้	๒๓๑
วัดหนองขาม	๒๐๖	วัดห้วยปลาตุก	๒๓๒
วัดหนองเขาอ่อน	๒๐๖	วัดห้วยไผ่	๒๓๒
วัดหนองควง	๒๐๗	วัดห้วยแม่เพรียง	๒๓๒
วัดหนองจอก	๒๐๘	วัดห้วยรางโพธิ์	๒๓๓
วัดหนองจอก	๒๐๙	วัดห้วยโรง	๒๓๔
วัดหนองแจง	๒๑๐	วัดห้วยสัตว์ใหญ่	๒๓๕
วัดหนองชุมพล	๒๑๑	วัดห้วยเสือ	๒๓๖
วัดหนองตาฉาว	๒๑๒	วัดห้วยหลวง	๒๓๗
วัดหนองตาพุด	๒๑๓	วัดห้วยนา	๒๓๘
วัดหนองเตียน	๒๑๔	วัดหาดเจ้าสำราญ	๒๓๙
วัดหนองบัว	๒๑๕	วัดหาดทราย	๒๔๐
วัดหนองปรัง	๒๑๖	วัดหุบกะพง	๒๔๐
วัดหนองปลาไหล	๒๑๗	วัดหุบฉะลา	๒๔๑
วัดหนองปิ่นแตก	๒๑๘	วัดใหญ่สุวรรณาราม (พระอารามหลวง)	๒๔๑
วัดหนองเผาถ่าน	๒๑๙	วัดใหม่เจริญธรรม	๒๔๓
วัดหนองไผ่เจริญธรรม	๒๒๐	วัดใหม่ประเสริฐ	๒๔๔
วัดหนองมะกอก	๒๒๑	วัดใหม่ไร่แดง	๒๔๕
วัดหนองไม้เหลือง	๒๒๑	วัดอรัญญาราม	๒๔๕
วัดหนองโรง	๒๒๒	วัดอัมพวันปิยาราม	๒๔๖
วัดหนองศาลา	๒๒๓	วัดอ่างศิลา	๒๔๘
วัดหนองส้ม	๒๒๔	วัดอ่างหิน	๒๔๙
วัดหนองหงส์พัฒนา	๒๒๕	วัดอินจำปา	๒๕๐
วัดหนองหญ้าปล้อง	๒๒๖	วัดอินทาราม	๒๕๑
วัดหนองหว่า	๒๒๘	วัดอุดมิงคาวาส	๒๕๒
วัดหนองหว่า	๒๒๘	วัดอุทัยโพธาราม	๒๕๓
ภาคผนวก			๒๕๕

คู่มือการปฏิบัติงานตามกฎกระทรวงการสร้าง การตั้ง การรวม การย้าย และการยุบเลิกวัด การขอรับพระราชทานวิสุงคามสีมา และการยกวัดร้างขึ้นเป็นวัด มีพระภิกษุอยู่จำพรรษา พ.ศ. ๒๕๕๙

วัดกาจับศรีทธารธรรม

วัดกาจับศรีทธารธรรม รหัสวัด ๐๒๗๖๐๒๐๘๐๐๒ ตั้งอยู่เลขที่ ๑๐๖ บ้านกาจับ หมู่ที่ ๓ ตำบลห้วยโรง อำเภอเขาย้อย จังหวัดเพชรบุรี โทรศัพท์ ๐๘๐-๙๕๘๐๓๓๗ สังกัดคณะสงฆ์มหานิกายที่ดินที่ตั้งวัด มีเนื้อที่ ๒๗ ไร่ ๓ งาน ๐๗ ตารางวา

อาณาเขต ทิศเหนือ จดถนนสาธารณะ
ทิศใต้ จดทุ่งนา
ทิศตะวันออก จดทางสาธารณะ
ทิศตะวันตก จดโรงงานอุตสาหกรรม

มีที่ธรณีสงฆ์ จำนวน ๑ แปลง มีเนื้อที่รวม ๒๗ ไร่ ๓ งาน ๑๔ ตาราง

อาคารเสนาสนะ ประกอบด้วย

อุโบสถ กว้าง ๒๒ เมตร ยาว ๓๐ เมตร เป็นอาคารคอนกรีตเสริมเหล็ก สร้างเมื่อ พ.ศ. ๒๕๒๘

ศาลาการเปรียญ กว้าง ๒๔ เมตร ยาว ๓๐ เมตร เป็นอาคารคอนกรีตเสริมเหล็ก สร้างเมื่อ พ.ศ. ๒๕๒๘

กุฏิสงฆ์ จำนวน ๓ หลัง เป็นอาคารครึ่งตึกครึ่งไม้ ๑ หลัง อาคารไม้ ๒ หลัง

วิหาร กว้าง ๒๐ เมตร ยาว ๒๐ เมตร เป็นอาคารคอนกรีตเสริมเหล็ก สร้างเมื่อ พ.ศ. ๒๕๓๒

ศาลาบำเพ็ญกุศล กว้าง ๒๒ เมตร ยาว ๕๒ เมตร สร้างเมื่อ พ.ศ. ๒๕๓๐

นอกจากนี้มี ฌาปนสถาน ๑ หลัง หอระฆัง ๑ หลัง โรงครัว ๑ หลัง

ปูชนียวัตถุมี - พระประธานประจำอุโบสถ ปางมารวิชัย ขนาดหน้าตักกว้าง ๑.๗๙ เมตร

สูง ๒.๙๐ เมตร สร้างเมื่อ พ.ศ. ๒๕๒๘

- พระประธานประจำศาลาการเปรียญ ปางมารวิชัย ขนาดหน้าตักกว้าง ๑.๕๐ เมตร

สูง ๒ เมตร สร้างเมื่อ พ.ศ. ๒๕๒๘

ปูชนียวัตถุอื่น ๆ - พระพุทธรูปและใบเสมาเก่า

วัดกาจับศรีทธารธรรม ตั้งวัดเมื่อวันที่ ๓๐ มิถุนายน พ.ศ. ๒๕๒๙

การศึกษา มีโรงเรียนพระปริยัติธรรมแผนกธรรม เปิดสอนเมื่อ พ.ศ. ๒๕๓๘

การบริหารและการปกครอง

ลำดับเจ้าอาวาสตั้งแต่อดีต - ปัจจุบัน

- | | |
|----------|-------------------------|
| รูปที่ ๑ | พระอาจารย์ลาย |
| รูปที่ ๒ | พระอาจารย์สถิตย์ |
| รูปที่ ๓ | พระอาจารย์สมบูรณ์ |
| รูปที่ ๔ | พระครูศรีท้าวชิรธรรม |
| รูปที่ ๕ | พระอธิการสุเทพ อดตมปญโญ |

วัดกำแพงแลง

วัดกำแพงแลง รหัสวัด ๐๒๗๖๐๑๐๑๐๑๕ ตั้งอยู่เลขที่ ๔๔ ถนนโพธิ์การ้อง ตำบลท่าราบ อำเภอเมืองเพชรบุรี จังหวัดเพชรบุรี สังกัดคณะสงฆ์มหานิกาย ที่ดินตั้งวัด มีเนื้อที่ ๗ ไร่

อาณาเขต ทิศเหนือ จดโรงเรียนอนุบาลเปรมฤดี
ทิศใต้ จดถนนพระทรง
ทิศตะวันออก จดถนนโพธิ์การ้อง
ทิศตะวันตก จดเรือนจำจังหวัดเพชรบุรี

อาคารเสนาสนะ ประกอบด้วย

อุโบสถ เป็นอาคารคอนกรีตเสริมเหล็ก สร้างเมื่อ พ.ศ. ๒๕๑๒

ศาลาการเปรียญ เป็นอาคารครึ่งตึกครึ่งไม้ สร้างเมื่อ พ.ศ. ๒๕๒๒

หอสวดมนต์ สร้างเมื่อ พ.ศ. ๒๕๒๕

กุฏิสงฆ์ เป็นอาคารครึ่งตึกครึ่งไม้ จำนวน ๒ หลัง

ศาลาอเนกประสงค์ เป็นอาคารครึ่งตึกครึ่งไม้ สร้างเมื่อ พ.ศ. ๒๕๒๒

ศาลาบำเพ็ญกุศล เป็นอาคารคอนกรีตเสริมเหล็กและไม้ จำนวน ๓ หลัง

ปูชนียสถาน คือ ปราสาทสมัยพระเจ้าสุริยมันที ๗ สมัยขอม อายุประมาณ ๑,๐๐๐ กว่าปี

วัดกำแพงแลง ตั้งวัดเมื่อวันที่ ๒๒ เมษายน พ.ศ. ๒๕๐๑ มีโบราณสถานที่สำคัญ คือ ปราสาทศิลาแลง ๕ องค์ เป็นที่ประดิษฐานเทวรูปตามลัทธิพราหมณ์ในสมัยขอมเรืองอำนาจ ประมาณ พ.ศ. ๑๔๐๐ - ๑๘๐๐ บริเวณปราสาทล้อมรอบด้วยกำแพงศิลาแลง มีเนื้อที่ภายในประมาณ ๔ ไร่ กรมศิลปากร ได้ขึ้นทะเบียนเป็นโบราณสถานล้อมรอบด้วยกำแพงศิลาแลง เมื่อวันที่ ๒๕ กุมภาพันธ์ ๒๔๘๗ เมื่อประมาณ ปี พ.ศ. ๒๔๙๗ พระเทพสุวรรณมุนี (ผ้น) วัดมหาธาตุฯ เจ้าคณะจังหวัดเพชรบุรีได้จัดพระสงฆ์มาอยู่จำพรรษา ณ วัดแห่งนี้ และได้ตั้งเป็นสำนักวิปัสสนากรรมฐาน ได้รับพระราชทานวิสุงคามสีมา เมื่อวันที่ ๒๔ มีนาคม ๒๕๑๒ เขตวิสุงคามสีมา กว้าง ๓๐ เมตร ยาว ๔๐ เมตร

การศึกษา มีโรงเรียนพระปริยัติธรรมแผนกธรรม เปิดสอนเมื่อ พ.ศ. ๒๕๐๖

การบริหารและการปกครอง

ลำดับเจ้าอาวาสตั้งแต่อดีต - ปัจจุบัน

รูปที่ ๑	พระเทพสุวรรณมุนี (ผ้น สุวณฺโณ)	พ.ศ. ๒๔๙๗
รูปที่ ๒	พระครูญาณวิมล (นิตยฺ์ จตฺวิโล)	พ.ศ. ๒๕๐๖
รูปที่ ๓	พระอธิการสรารุช สุทฺธสีโล	

วัดกุญชรวิชราราม (ห้วยท่าช้าง)

วัดกุญชรวิชราราม (ห้วยท่าช้าง) รหัสวัด ๐๒๗๖๐๒๐๙๐๐๑ ตั้งอยู่เลขที่ ๔๒ บ้านห้วยท่าช้าง หมู่ที่ ๔ ตำบลห้วยท่าช้าง อำเภอเขาย้อย จังหวัดเพชรบุรี สังกัดคณะสงฆ์มหานิกาย ที่ดินที่ตั้งวัด มีเนื้อที่ ๒๘ ไร่ ๒ งาน ๒๕ ตารางวา

อาณาเขต	ทิศเหนือ	จดถนนสายหนองหญ้าปล้อง
	ทิศใต้	จดที่ดินเอกชน
	ทิศตะวันออก	จดคลองชลประทาน
	ทิศตะวันตก	จดคลองชลประทาน

อาคารเสนาสนะ ประกอบด้วย

อุโบสถ กว้าง ๖ เมตร ยาว ๒๓ เมตร เป็นอาคารคอนกรีตเสริมเหล็กทรงไทย สร้างเมื่อ พ.ศ. ๒๕๐๐

ศาลาการเปรียญ กว้าง ๑๑ เมตร ยาว ๘ เมตร เป็นอาคารทรงไทย สร้างเมื่อ พ.ศ. ๒๕๑๑

หอสวดมนต์ กว้าง ๔ เมตร ยาว ๑๒ เมตร เป็นอาคารทรงไทย สร้างเมื่อ พ.ศ. ๒๕๐๓

กุฏิสงฆ์ เป็นอาคารไม้ จำนวน ๘ หลัง

ศาลาอเนกประสงค์ กว้าง ๒ เมตร ยาว ๓ เมตร เป็นอาคารทรงไทย สร้างเมื่อ พ.ศ. ๒๕๓๑

ศาลาบำเพ็ญกุศล เป็นอาคารคอนกรีตเสริมเหล็ก จำนวน ๑ หลัง

นอกจากนี้ มี ปุชนิยวัตถุ มีพระประธานประจำอุโบสถ นามว่าหลวงพ่อกุญชร

วัดกุญชรวิชราราม (ห้วยท่าช้าง) ตั้งวัดเมื่อ พ.ศ. ๒๔๘๔ เดิมวัดตั้งอยู่ที่หมู่บ้านห้วยท่าช้าง

ด้านทิศตะวันออก ได้รับพระราชทานวิสุงคามสีมา เมื่อวันที่ ๓ กุมภาพันธ์ พ.ศ. ๒๔๙๔ เขตวิสุงคามสีมา กว้าง ๒๐ เมตร ยาว ๔๐ เมตร

การศึกษา มีโรงเรียนพระปริยัติธรรมแผนกธรรม เปิดสอนเมื่อ พ.ศ. ๒๕๐๘

การบริหารและการปกครอง

ลำดับเจ้าอาวาสตั้งแต่อดีต - ปัจจุบัน

รูปที่ ๑	พระถน	พ.ศ. ๒๔๘๗ - ๒๔๘๙
รูปที่ ๒	พระสี	พ.ศ. ๒๔๘๙ - ๒๔๙๓
รูปที่ ๓	พระครูภัทรวิชราราม (พัฒน์)	พ.ศ. ๒๔๙๓ - ๒๕๒๘
รูปที่ ๔	พระครูศีลสุนทร	พ.ศ. ๒๕๒๙ - ๒๕๔๕
รูปปัจจุบัน	พระปลัดอรุณ จิตตคุตโต	

๔ ประวัติวัดทั่วราชอาณาจักร

วัดกุฎี

วัดกุฎี รหัสวัด ๐๒๗๖๐๒๐๓๐๐๑ ตั้งอยู่เลขที่ ๒๓๓ บ้านบางเค็ม หมู่ที่ ๔ ตำบลบางเค็ม อำเภอยะยอย จังหวัดเพชรบุรี สังกัดคณะสงฆ์มหานิกาย ที่ดินที่ตั้งวัด มีเนื้อที่ ๑๘ ไร่

อาณาเขต
ทิศเหนือ -
ทิศใต้ -
ทิศตะวันออก -
ทิศตะวันตก -

มีที่ธรณีสงฆ์ จำนวน ๑ แปลง มีเนื้อที่ ๓๖ ไร่ ๒ งาน ๐๔ ตารางวา โฉนดที่ดิน เลขที่ ๔๗๘๓

อาคารเสนาสนะ ประกอบด้วย

อุโบสถ กว้าง ๗.๖๐ เมตร ยาว ๑๘.๗๐ เมตร เป็นอาคารไม้สัก สร้างเมื่อ พ.ศ. ๒๔๔๔

ศาลาการเปรียญ กว้าง ๑๕ เมตร ยาว ๔๒ เมตร เป็นอาคารไม้ สร้างเมื่อ พ.ศ. ๒๕๐๗

หอสวดมนต์ กว้าง ๙ เมตร ยาว ๓๐ เมตร เป็นอาคารไม้ สร้างเมื่อ พ.ศ. ๒๕๑๕

กุฏิสงฆ์ จำนวน ๘ หลัง เป็นอาคารไม้

วิหาร กว้าง ๗ เมตร ยาว ๑๒ เมตร เป็นอาคารคอนกรีตเสริมเหล็ก

ศาลาอเนกประสงค์ กว้าง ๑๘ เมตร ยาว ๓๐ เมตร เป็นอาคารคอนกรีตเสริมเหล็ก
สร้างเมื่อ พ.ศ. ๒๕๓๕

ศาลาบำเพ็ญกุศล กว้าง ๑๔ เมตร ยาว ๓๒ เมตร เป็นอาคารคอนกรีตเสริมเหล็ก

นอกจากนี้มี ฌาปนสถาน ๑ หลัง หอระฆัง ๑ หลัง โรงครัว ๑ หลัง

ปูชนียวัตถุมี - พระประธานประจำอุโบสถ ปางมารวิชัย ขนาดหน้าตักกว้าง ๖๔ นิ้ว สูง ๑๐๐ นิ้ว

ปูชนียสถาน อุโบสถไม้สัก โดยกรมศิลปากรได้ขึ้นทะเบียนไว้

วัดกุฎี ตั้งวัดเมื่อ พ.ศ. ๒๔๖๖ ได้รับพระราชทานวิสุงคามสีมา เมื่อวันที่ ๒๒ ตุลาคม

พ.ศ. ๒๔๗๑

การศึกษา - มีโรงเรียนพระปริยัติธรรมแผนกธรรม เปิดสอนเมื่อ พ.ศ. ๒๔๗๙

- มีโรงเรียนพระปริยัติธรรมแผนกบาลี เปิดสอนเมื่อ พ.ศ. ๒๔๘๙

การบริหารและการปกครอง

ลำดับเจ้าอาวาสตั้งแต่อดีต - ปัจจุบัน

รูปที่ ๑	พระเทียน	
รูปที่ ๒	พระแฉ่ง	พ.ศ. ๒๔๕๙
รูปที่ ๓	พระครูเกษมสุตคุณ (หลวงพ่อชุ่ม)	พ.ศ. ๒๕๐๗
รูปที่ ๔	พระครูสุชาติเมธาจารย์ (หน)	พ.ศ. ๒๕๑๓
รูปที่ ๕	พระครูวิจิตรวัชรธรรม (ไพเราะ)	พ.ศ. ๒๕๑๓ - ๒๕๖๓
รูปปัจจุบัน	พระอธิการระวี สุจิตโต	รักษาการเจ้าอาวาส

วัดกุฎี

วัดกุฎี รหัสวัด ๐๒๗๖๐๗๐๙๐๐๑ ตั้งอยู่เลขที่ ๑ บ้านกุ่มออก หมู่ที่ ๕ ตำบลท่าแร่ อำเภอบ้านแหลม จังหวัดเพชรบุรี โทรศัพท์ ๐๘๙-๘๑๓๓๕๐๑ สังกัดคณะสงฆ์มหานิกาย ที่ดินที่ตั้งวัด มีเนื้อที่ ๒๙ ไร่ ๒ งาน ๕๐ ตารางวา คือ ๑. โฉนดที่ดิน เลขที่ ๓๑๑๓๔ เนื้อที่ ๑๓ ไร่ ๑๕ ตารางวา ๒. โฉนดที่ดิน เลขที่ ๓๑๑๓๕ เนื้อที่ ๑๖ ไร่ ๒ งาน ๓๕ ตารางวา

อาณาเขต	ทิศเหนือ	จดที่ดินเอกชน
	ทิศใต้	จดที่ดินเอกชน
	ทิศตะวันออก	จดที่ดินเอกชน
	ทิศตะวันตก	จดแม่น้ำเพชรบุรี

อาคารเสนาสนะ ประกอบด้วย

อุโบสถ กว้าง ๖.๕๐ เมตร ยาว ๑๓ เมตร เป็นอาคารคอนกรีตเสริมเหล็ก สร้างเมื่อ พ.ศ. ๒๕๒๓

ศาลาการเปรียญ กว้าง ๑๒.๒๐ เมตร ยาว ๒๗ เมตร เป็นอาคารคอนกรีตเสริมเหล็ก
สร้างเมื่อ พ.ศ. ๒๕๑๓

หอสวดมนต์ กว้าง ๗.๕๐ เมตร ยาว ๑๘ เมตร เป็นอาคารไม้

กุฏิสงฆ์ จำนวน ๑ หลัง ๑๖ ห้อง เป็นอาคารไม้

นอกจากนี้มี ฼าปนสถาน ๑ หลัง หอระฆัง ๑ หลัง โรงครัว ๑ หลัง

ปูชนียวัตถุมี - พระประธานประจำอุโบสถ ปางมารวิชัย

- รูปหล่ออดีตเจ้าอาวาส

วัดกุฎี ตั้งวัดเมื่อ พ.ศ. ๒๑๑๘ ไม่พบหลักฐานการสร้างวัดที่แน่ชัด สันนิษฐานว่าสร้างขึ้น

ในสมัยกรุงศรีอยุธยา จากโบราณวัตถุและศิลปกรรมที่มีอายุเก่าแก่สมัยอยุธยาหลายอย่าง เช่น บานประตู ใบเสมา ศิลา หอไตร คัมภีร์ใบลาน สมุดข่อย ได้รับพระราชทานวิสุงคามสีมา เมื่อวันที่ ๔ มกราคม พ.ศ. ๒๕๒๙ เขตวิสุงคามสีมา กว้าง ๔๐ เมตร ยาว ๖๐ เมตร

การศึกษา มีโรงเรียนพระปริยัติธรรมแผนกธรรม เปิดสอนเมื่อ พ.ศ. ๒๕๒๙

การบริหารและการปกครอง

ลำดับเจ้าอาวาสตั้งแต่อดีต - ปัจจุบัน

รูปที่ ๑	พระอธิการนิล
รูปที่ ๒	พระอธิการโชติ
รูปที่ ๓	พระอธิการม่วง
รูปที่ ๔	พระอธิการอ่วม
รูปที่ ๕	พระอธิการตุ้ม
รูปที่ ๖	พระอธิการนิล

๖ ประวัติวัดทั่วราชอาณาจักร

รูปที่ ๗	พระอธิการชุ่ม	
รูปที่ ๘	พระอธิการนิล พยคมนนโท	
รูปที่ ๙	พระครูวินิจวัชราทร	พ.ศ. ๒๔๙๕
รูปที่ ๑๐	พระครูไพศาลศุภกิจ	พ.ศ. ๒๕๒๘ – ปัจจุบัน

วัดกุฎีดาว

วัดกุฎีดาว รหัสวัด ๐๒๗๖๐๑๐๒๐๑๐ ตั้งอยู่เลขที่ ๕๗ ถนนราชดำเนิน ตำบลคลองกระแซง อำเภอเมืองเพชรบุรี จังหวัดเพชรบุรี สังกัดคณะสงฆ์มหานิกาย ที่ดินที่ตั้งวัด มีเนื้อที่ ๙ ไร่ ๖๘ ตารางวา

อาคารเสนาสนะ ประกอบด้วย

อุโบสถ กว้าง ๖ เมตร ยาว ๘.๖๐ เมตร เป็นอาคารคอนกรีตเสริมเหล็ก สร้างเมื่อ พ.ศ. ๒๔๔๐

ศาลาการเปรียญ กว้าง ๙ เมตร ยาว ๑๖.๙๐ เมตร เป็นอาคารคอนกรีตเสริมเหล็ก

สร้างเมื่อ พ.ศ. ๒๕๑๐

วิหาร กว้าง ๑๙ เมตร ยาว ๓๐ เมตร เป็นอาคารไม้ สร้างเมื่อ พ.ศ. ๒๔๗๙

กุฏิสงฆ์ จำนวน ๑๒ หลัง

ปูชนียวัตถุ - พระประธานประจำอุโบสถ ปางมารวิชัย

วัดกุฎีดาว ตั้งวัดเมื่อ พ.ศ. ๒๔๔๐ เป็นวัดเก่าสมัยกรุงศรีอยุธยา พระศรีพัชราจารย์ ได้ผู้อุปถัมภ์วัด คือ แม่ซิม ยูนิพันธ์ ตระกูลยูนิพันธ์ได้ให้ความอุปถัมภ์วัดตลอดมา และได้จัดตั้งมูลนิธิยูนิพันธ์ มีทุนประมาณ ๓๐๐,๐๐๐ บาท ได้รับพระราชทานวิสุงคามสีมา เมื่อวันที่ ๒๔ ตุลาคม พ.ศ. ๒๕๘๒ เขตวิสุงคามสีมา กว้าง ๒๐ เมตร ยาว ๔๐ เมตร

การศึกษา - มีโรงเรียนพระปริยัติธรรมแผนกธรรม เปิดสอนเมื่อ พ.ศ. ๒๔๙๒

- มีศูนย์ศึกษาพระพุทธศาสนาวันอาทิตย์ เปิดสอนเมื่อ พ.ศ. ๒๕๓๙

การบริหารและการปกครอง ลำดับเจ้าอาวาสตั้งแต่อดีต - ปัจจุบัน

รูปที่ ๑	พระศรีพัชราจารย์	
รูปที่ ๒	พระปลัดบุญมี	
รูปที่ ๓	พระมหาชัยวัฒน์	
รูปที่ ๔	พระครูวัชรปัญญาญโยค	พ.ศ. ๒๕๓๐ – ปัจจุบัน

วัดกุ่ม

วัดกุ่ม รหัสวัด ๐๒๗๖๐๖๐๒๐๐๒ ตั้งอยู่หมู่ที่ ๒ ตำบลบ้านหาด อำเภอบ้านลาด จังหวัดเพชรบุรี สังกัดคณะสงฆ์มหานิกาย ตั้งวัดเมื่อ พ.ศ. ๒๓๖๖ ได้รับพระราชทานวิสุงคามสีมา เมื่อวันที่ ๓๑ กรกฎาคม พ.ศ. ๒๕๔๙ เขตวิสุงคามสีมา กว้าง ๒๒ เมตร ยาว ๓๙.๔๐ เมตร

การบริหารและการปกครอง
ลำดับเจ้าอาวาสตั้งแต่อดีต - ปัจจุบัน
รูปปัจจุบัน พระครูวินัยธรผ่อง โอภาโส

วัดเกษมสุทธาราม

วัดเกษมสุทธาราม รหัสวัด ๐๒๗๖๐๕๐๒๐๐๓ ตั้งอยู่หมู่ที่ ๑ ตำบลท่าคอย อำเภอท่ายาง จังหวัดเพชรบุรี โทรศัพท์ ๐๘๑๘๕๘๐๔๖๐ สังกัดคณะสงฆ์มหานิกาย ที่ดินที่ตั้งวัด มีเนื้อที่ ๙ ไร่ ๒ ตารางวา โฉนดที่ดิน เลขที่ ๓๓๗๖๐

อาณาเขต	ทิศเหนือ	จดโรงเรียนวัดท่าขาม
	ทิศใต้	ถนนสาธารณประโยชน์
	ทิศตะวันออก	ถนนสาธารณประโยชน์
	ทิศตะวันตก	ถนนสาธารณประโยชน์
อาคารเสนาสนะ ประกอบด้วย		

อุโบสถ กว้าง ๘ เมตร ยาว ๑๘.๒๐ เมตร เป็นอาคารคอนกรีตเสริมเหล็ก สร้างเมื่อ พ.ศ. ๒๕๐๐

ศาลาการเปรียญ กว้าง ๑๓ เมตร ยาว ๒๔ เมตร เป็นอาคารครึ่งตึกครึ่งไม้ สร้างเมื่อ พ.ศ. ๒๕๒๐

หอสวดมนต์ กว้าง ๑๑ เมตร ยาว ๑๒ เมตร เป็นอาคารครึ่งตึกครึ่งไม้ สร้างเมื่อ พ.ศ. ๒๕๕๓

กุฏิสงฆ์ จำนวน ๑ หลัง เป็นอาคารครึ่งตึกครึ่งไม้

ศาลาอเนกประสงค์ กว้าง ๑๓ เมตร ยาว ๒๔ เมตร เป็นอาคารครึ่งตึกครึ่งไม้ สร้างเมื่อ พ.ศ. ๒๕๒๐

นอกจากนี้ มีฌาปนสถาน ๑ หลัง หอระฆัง ๑ หลัง โรงครัว ๑ หลัง

ปูชนียวัตถุมี - พระประธานประจำอุโบสถ ปางมารวิชัย ขนาดหน้าตัก ๕๕ นิ้ว

- รูปหล่อพระอริการชิน พุทธสโร อดีตเจ้าอาวาส

วัดเกษมสุทธาราม ตั้งวัดเมื่อวันที่ ๔ กุมภาพันธ์ พ.ศ. ๒๕๐๐ วัดเริ่มก่อสร้าง เมื่อปี พ.ศ. ๒๔๘๔ โดยชาวบ้านในละแวกใกล้เคียง คือ หมู่บ้านท่าตันโพธิ์ บ้านท่าข้ามและบ้านวังขุนด่าน ช่วยกันสร้างที่พักสงฆ์ไว้ชั่วคราว และต่อมาได้สร้างกุฏิสงฆ์ให้ถาวรขึ้น มีพระทองใบ เป็นเจ้าอาวาสรูปแรก ได้รับพระราชทานวิสุงคามสีมา เมื่อวันที่ ๒๖ สิงหาคม พ.ศ. ๒๕๐๐ เขตวิสุงคามสีมา กว้าง ๔๐ เมตร ยาว ๘๐ เมตร

๘ ประวัติวัดทั่วราชอาณาจักร

การศึกษา

- มีโรงเรียนพระปริยัติธรรมแผนกธรรม เปิดสอนเมื่อ พ.ศ. ๒๕๐๐
- มีศูนย์อบรมเด็กก่อนเกณฑ์ในวัด เปิดสอนเมื่อ พ.ศ. ๒๕๔๓
- สำนักปฏิบัติธรรมประจำจังหวัด (สจธ.) แห่งที่ ๒๒ แต่งตั้ง เมื่อ พ.ศ. ๒๕๕๑

การบริหารและการปกครอง ลำดับเจ้าอาวาสตั้งแต่อดีต - ปัจจุบัน

รูปที่ ๑	พระทองใบ	พ.ศ. ๒๔๘๔ - ๒๔๘๗
รูปที่ ๒	พระอธิการชิน พุทฺธสโร	พ.ศ. ๒๔๘๗ - ๒๕๐๔
รูปที่ ๓	พระอธิการเทื้อน	พ.ศ. ๒๕๐๔ - ๒๕๑๕
รูปที่ ๔	พระอธิการขันตีวัชรคุณ	พ.ศ. ๒๕๓๐ - ๒๕๔๐
รูปที่ ๕	พระอธิการไพโรจน์ (จิรวีโรจโน)	พ.ศ. ๒๕๔๐ - ปัจจุบัน
รูปปัจจุบัน	พระครูประสิทธิ์พัชรสาร	

วัดเกาะ

วัดเกาะ รหัสวัด ๐๒๗๖๐๑๐๑๐๑๒ ตั้งอยู่ที่ตำบลท่าราบ อำเภอเมืองเพชรบุรี จังหวัดเพชรบุรี สังกัดคณะสงฆ์มหานิกาย ที่ดินที่ตั้งวัด มีเนื้อที่ ๑๓ ไร่ ๒ งาน ๔๐ ตารางวา โฉนดที่ดิน เลขที่ ๑๐๕๕๔

อาณาเขต	ทิศเหนือ	จดโรงเรียนอุดมพันธ์ และที่ดินเอกชน
	ทิศใต้	จดคลองวัดเกาะ
	ทิศตะวันออก	จดถนนมาตยาจารย์
	ทิศตะวันตก	จดแม่น้ำเพชรบุรี

มีที่ธรณีสงฆ์ จำนวน ๒ แปลง มีเนื้อที่ ๑ งาน ๙๕ ตารางวา โฉนดที่ดิน เลขที่ ๑๒๕๘๐, ๑๒๕๘๑

อาคารเสนาสนะ ประกอบด้วย

อุโบสถ กว้าง ๘.๔๐ เมตร ยาว ๑๓.๔๐ เมตร เป็นอาคารก่ออิฐถือปูน

ศาลาการเปรียญ กว้าง ๑๒ เมตร ยาว ๓๐ เมตร เป็นอาคารไม้ สร้างเมื่อ พ.ศ. ๒๔๓๑

หอสวดมนต์ กว้าง ๓ เมตร ยาว ๙ เมตร เป็นอาคารไม้ สร้างเมื่อ พ.ศ. ๒๔๒๒

กุฏิสงฆ์ จำนวน ๘ หลัง เป็นอาคารไม้

ศาลาบำเพ็ญกุศล ๑ หลัง เป็นอาคารไม้

ศาลาท่าน้ำ ๒ หลัง

วัดเกาะ ตั้งวัดเมื่อ พ.ศ. ๒๒๐๐ สถานที่ตั้งวัดน่าจะเป็นเกาะมาก่อน แต่สภาพแวดล้อมเปลี่ยนแปลงไปตามกาลเวลาจนไม่เหลือสภาพเดิม เป็นวัดโบราณสร้างขึ้นในสมัยอยุธยา สันนิษฐานได้จากโบราณวัตถุต่าง ๆ เช่น วิหาร เจดีย์ราย และอุโบสถ ที่มีบันทึกลับที่เขียนภาพไว้ว่าเขียนปี พ.ศ. ๒๒๗๗

การศึกษา มีโรงเรียนพระปริยัติธรรม แผนกธรรม

**การบริหารและการปกครอง
ลำดับเจ้าอาวาสตั้งแต่อดีต - ปัจจุบัน**

รูปที่ ๑	พระอธิการพราม	
รูปที่ ๒	พระอธิการดิษ	
รูปที่ ๓	พระอธิการโถม	พ.ศ. ๒๔๒๒ - ๒๔๔๒
รูปที่ ๔	พระครูเพชรโรปมคุณ (เหลื่อม)	พ.ศ. ๒๔๔๒ - ๒๔๗๐
รูปที่ ๕	พระครูญาณวิชัย (ยี่ต สุวณโณ)	พ.ศ. ๒๔๗๑ - ๒๔๘๐
รูปที่ ๖	พระครูเพชรโรปมคุณ (หลุย สุวณโณ)	พ.ศ. ๒๔๘๐ - ๒๕๐๗
รูปที่ ๗	พระครูเพชรโรปมคุณ (เสียน จิตตนาโณ)	
รูปปัจจุบัน	พระปลัดอุดม อุตตโม	

วัดเกาะแก้ว

วัดเกาะแก้ว รหัสวัด ๐๒๗๖๐๗๐๗๐๐๒ ตั้งอยู่ที่บ้านบางตะบูนออก เลขที่ ๑๐๔ หมู่ที่ ๑ ตำบลบางตะบูนออก อำเภอบ้านแหลม จังหวัดเพชรบุรี โทร ๐๘๙-๒๓๐๒๕๕๖ สังกัดคณะสงฆ์มหานิกาย ที่ดินที่ตั้งวัด มีเนื้อที่ ๑๗ ไร่ ๓๓.๙ ตารางวา โฉนดที่ดิน เลขที่ ๒๖๒๘๖

อาณาเขต	ทิศเหนือ	จดคลองบางตะบูน
	ทิศใต้	จดคลองบางตะบูน
	ทิศตะวันออก	จดที่ดินเอกชน
	ทิศตะวันตก	จดคลองบางตะบูน
อาคารเสนาสนะ ประกอบด้วย		

อุโบสถ กว้าง ๕ เมตร ยาว ๑๒ เมตร เป็นอาคารไม้ สร้างเมื่อ พ.ศ. ๒๔๘๘

ศาลาการเปรียญ กว้าง ๘ เมตร ยาว ๑๒ เมตร เป็นอาคารไม้

หอสวดมนต์ กว้าง ๖ เมตร ยาว ๒๑ เมตร เป็นอาคารไม้

กุฏิสงฆ์ จำนวน ๒ หลัง

ศาลาอเนกประสงค์ กว้าง ๑๙ เมตร ยาว ๒๖ เมตร เป็นอาคารคอนกรีตเสริมเหล็ก

ศาลาบำเพ็ญกุศล กว้าง ๑๙ เมตร ยาว ๒๕ เมตร เป็นอาคารไม้ สร้างเมื่อ พ.ศ. ๒๕๕๖

นอกจากนี้ มีฌาปนสถาน ๑ หลัง หอระฆัง ๑ หลัง โรงครัว ๑ หลัง

ปูชนียวัตถุมี - พระประธานประจำอุโบสถ ปางมารวิชัย ขนาดหน้าตัก ๓๙ นิ้ว สูง ๔๙ นิ้ว

- พระประธานประจำศาลาการเปรียญ ปางมารวิชัย ขนาดหน้าตัก ๓๙ นิ้ว สูง ๔๙ นิ้ว

วัดเกาะแก้ว ตั้งวัดเมื่อ พ.ศ. ๒๔๘๐ เดิมวัดนี้ตั้งอยู่ในคลองไหลลำ ใช้ชื่อว่า วัดปากคลองไหลลำ

มีพระครูญาณสาคร เป็นผู้ริเริ่มสร้างวัดขึ้นปี พ.ศ. ๒๔๗๔ - ๒๔๗๕ ได้ย้ายวัดมาตั้งอยู่ในที่ปัจจุบัน มีการสร้างอาคารเสนาสนะต่าง ๆ เพิ่มขึ้น

๑๐ ประวัติวัดที่วราชอาณาจักร

การศึกษา มีโรงเรียนพระปริยัติธรรมแผนกธรรม เปิดสอน เมื่อ พ.ศ. ๒๔๙๕

การบริหารและการปกครอง ลำดับเจ้าอาวาสตั้งแต่อดีต - ปัจจุบัน

รูปที่ ๑	พระปาน นุชน้อย	พ.ศ. ๒๔๘๗
รูปที่ ๒	พระครูประทีปวชิรคุณ	พ.ศ. ๒๔๘๘ - ๒
รูปที่ ๓	พระอธิการแดง มงคลโก	พ.ศ. ๒๕๒๗ - ๒๕๓๔
รูปที่ ๔	พระสมพร รักษาการ	พ.ศ. ๒๕๓๕ - ๒๕๓๖
รูปที่ ๕	พระอธิการสำรวย สวโร	พ.ศ. ๒๕๓๖
รูปปัจจุบัน	พระครูรัตนทีปากร	

วัดเกาะแก้วสุทธาราม

วัดเกาะแก้วสุทธาราม หัสดิ ๐๒๗๖๐๖๐๑๐๐๑ ตั้งอยู่หมู่ที่ ๔ ตำบลบ้านลาด อำเภอบ้านลาด จังหวัดเพชรบุรี สังกัดคณะสงฆ์มหานิกาย ที่ดินที่ตั้งวัด มีเนื้อที่ ๑๗ ไร่ ๒ งาน ๒๐ ตารางวา

อาคารเสนาสนะ ประกอบด้วย

อุโบสถ กว้าง ๑๙.๖๐ เมตร ยาว ๓๙.๗๐ เมตร เป็นอาคารไม้ สร้างเมื่อ พ.ศ. ๒๒๙๕

ศาลาการเปรียญ กว้าง ๖ เมตร ยาว ๑๒ เมตร เป็นอาคารไม้ สร้างเมื่อ พ.ศ. ๒๒๙๕

หอสวดมนต์ กว้าง ๓.๓๕ เมตร ยาว ๒๗.๒๕ เมตร เป็นอาคารไม้ สร้างเมื่อ พ.ศ. ๒๕๓๕

กุฏิสงฆ์ จำนวน ๕ หลัง เป็นอาคารไม้

วิหาร กว้าง ๗ เมตร ยาว ๑๒ เมตร สร้างเมื่อ พ.ศ. ๒๕๓๕

ศาลาอเนกประสงค์ เป็นอาคารครึ่งตึกครึ่งไม้ สร้างเมื่อ พ.ศ. ๒๕๔๓

ปูชนียวัตถุมี - พระประธานประจำอุโบสถ

วัดเกาะแก้วสุทธาราม ตั้งวัดเมื่อ พ.ศ. ๒๒๐๐ ได้รับพระราชทานวิสุงคามสีมา เมื่อ พ.ศ. ๒๒๙๕

การบริหารและการปกครอง ลำดับเจ้าอาวาสตั้งแต่อดีต - ปัจจุบัน

รูปที่ ๑	พระสมบุญ	
รูปที่ ๒	พระอู่่น	
รูปที่ ๓	พระเวก	
รูปที่ ๔	พระสมุห์สืบ ปญญาธโร	
รูปที่ ๕	พระสมปอง ขนติสาโร	
รูปปัจจุบัน	พระมหาบุญเลิศ ปญญาธโร	

วัดแก่งกระจาน

วัดแก่งกระจาน รหัสวัด ๐๒๗๖๐๘๐๑๐๐๒ ตั้งอยู่เลขที่ ๕๖๓ หมู่ที่ ๑ ตำบลแก่งกระจาน อำเภอแก่งกระจาน จังหวัดเพชรบุรี สังกัดคณะสงฆ์มหานิกาย ที่ดินที่ตั้งวัด มีเนื้อที่ ๒๑ ไร่ ๑ งาน ๗๙ ตารางวา

อาณาเขต	ทิศเหนือ	จดภูเขาท่าตะเคียน
	ทิศใต้	จดถนนแก่งกระจาน – เขื่อนเพชร
	ทิศตะวันออก	จดโรงเรียนชลประทานแก่งกระจาน
	ทิศตะวันตก	จดที่ว่าการอำเภอแก่งกระจาน
อาคารเสนาสนะ ประกอบด้วย		

อุโบสถ กว้าง ๘.๖๐ เมตร ยาว ๒๑ เมตร เป็นอาคารคอนกรีตเสริมเหล็ก สร้างเมื่อ พ.ศ. ๒๕๒๖

ศาลาการเปรียญ กว้าง ๑๖ เมตร ยาว ๔๖ เมตร เป็นอาคารคอนกรีตเสริมเหล็ก สร้างเมื่อ พ.ศ. ๒๕๕๐

หอสวดมนต์ กว้าง ๑๒ เมตร ยาว ๔๐ เมตร สร้างเมื่อ พ.ศ. ๒๕๓๘

กุฏิสงฆ์ จำนวน ๔ หลัง

วิหาร กว้าง ๑๒ เมตร ยาว ๒๐ เมตร เป็นอาคารไม้ สร้างเมื่อ พ.ศ. ๒๕๕๓

ศาลาอเนกประสงค์ กว้าง ๑๖ เมตร ยาว ๔๐ เมตร เป็นอาคารไม้ สร้างเมื่อ พ.ศ. ๒๕๒๙

ศาลาบำเพ็ญกุศล กว้าง ๑๗ เมตร ยาว ๔๔ เมตร เป็นอาคารครึ่งตึกครึ่งไม้ สร้างเมื่อ พ.ศ. ๒๕๓๒

นอกจากนี้ มีฌาปนสถาน ๑ หลัง หอระฆัง ๑ หลัง โรงครัว ๑ หลัง หอกลอง ๑ หลัง เรือนรับรอง ๑ หลัง เรือนเก็บพัสดุ ๑ หลัง

ปูชนียวัตถุมี - พระประธานประจำอุโบสถ ปางมารวิชัย

วัดแก่งกระจาน ตั้งวัดเมื่อวันที่ ๒๓ มิถุนายน พ.ศ. ๒๕๒๙ วัดตั้งอยู่บนภูเขาในเนื้อที่ ๒๑ ไร่ ๑ งาน ๗๙ ตารางวา ตั้งชื่อวัดตามชื่อหมู่บ้านว่า "วัดแก่งกระจาน" เมื่อประมาณปี พ.ศ. ๒๕๐๔ รัฐบาลได้มีการสร้างเขื่อนกันแม่น้ำเพชรบุรี โดยมีนายช่างประสาทศรีได้สร้างที่พักสงฆ์ และได้อาราธนาพระสงฆ์ จากวัดท่าคอยมาอยู่จำพรรษา คือ พระครูสังฆรักษ์วิเชียร ธรรมภคิตโต ได้รับพระราชทานวิสุงคามสีมาเมื่อวันที่ ๑๒ กันยายน พ.ศ. ๒๕๒๙ เขตวิสุงคามสีมา กว้าง ๑๕.๘๐ เมตร ยาว ๓๙.๓๐ เมตร

การศึกษา - มีโรงเรียนพระปริยัติธรรมแผนกธรรม เปิดสอน เมื่อ พ.ศ. ๒๕๒๙

- มีโรงเรียนพระปริยัติธรรมแผนกสามัญ เปิดสอน เมื่อ พ.ศ. ๒๕๓๖

การบริหารและการปกครอง ลำดับเจ้าอาวาสตั้งแต่อดีต - ปัจจุบัน

- รูปที่ ๑ พระครูสังฆรักษ์วิเชียร ธรรมภคิตโต
รูปที่ ๒ พระกิ่ง สารสมปนโน

รูปที่ ๓ พระวินัย ปิยธโร
รูปที่ ๔ พระครูอุปลัมภวัชรกิจ พ.ศ. ๒๕๒๕ - ปัจจุบัน

วัดแก่นเหล็ก

วัดแก่นเหล็ก รหัสวัด ๐๒๗๖๐๑๐๒๐๑๒ ตั้งอยู่ถนนศรีสระอินทร์ ตำบลคลองกระแซง อำเภอเมืองเพชรบุรี จังหวัดเพชรบุรี สังกัดคณะสงฆ์มหานิกาย ที่ดินที่ตั้งวัด มีเนื้อที่ ๑๙ ไร่ ๓ งาน ๐๔ ตารางวา โฉนดที่ดิน เลขที่ ๘๕๙๔

อาณาเขต ทิศเหนือ จดโรงเรียนอรุณประดิษฐ์
ทิศใต้ จดถนนและวัดมหาธาตุวรวิหาร
ทิศตะวันออก จดที่ดินเอกชนและวัดพลับพลา
ทิศตะวันตก จดวัดกุฎีดาวและโรงเรียนอรุณประดิษฐ์

มีที่ธรณีสงฆ์ มีที่ธรณีสงฆ์ จำนวน ๕ แปลง เนื้อที่ ๕๖ ไร่ ๐๖ ตารางวา โฉนดที่ดิน เลขที่ ๘๕๙๔, ๖๘๔๑, ๒๒๑๑, ๖๘๔๔, และ ๔๑๒๕

อาคารเสนาสนะ ประกอบด้วย

อุโบสถ กว้าง ๙ เมตร ยาว ๑๖ เมตร เป็นอาคารคอนกรีตเสริมเหล็ก สร้างเมื่อ พ.ศ. ๒๕๔๔
ศาลาการเปรียญ กว้าง ๑๒ เมตร ยาว ๓๖ เมตร เป็นอาคารไม้ทรงไทย สร้างเมื่อ พ.ศ. ๒๕๑๔
หอสวดมนต์ กว้าง ๘ เมตร ยาว ๒๔ เมตร เป็นอาคารไม้ทรงไทย สร้างเมื่อ พ.ศ. ๒๕๒๓
กุฏิสงฆ์ จำนวน ๒๐ หลัง เป็นอาคารไม้
ศาลาอเนกประสงค์ เป็นอาคารไม้ ใช้เป็นหอสวดมนต์-หอฉัน ซึ่งเป็นหอกกลาง มีกุฏิล้อมรอบ เป็นหออเนกประสงค์
นอกจากนี้ยังมี หอระฆัง

ปูชนียวัตถุมี - พระประธานประจำอุโบสถ ปางมารวิชัย
- พระพุทธรูปยืนปางห้ามญาติ เนื้อทองสำริด เป็นพระพุทธรูปเก่าแก่
- ตู้ลายรดน้ำ มีลวดลายสวย กว้าง ๒ ศอก สูง ๔ ศอก จำนวน ๓ ตู้

ปูชนียสถาน เจดีย์รอบอุโบสถ ๑๘ องค์ และปราสาทอีก ๔ องค์

วัดแก่นเหล็ก ตั้งวัดเมื่อ พ.ศ. ๒๔๘๔

การบริหารและการปกครอง
ลำดับเจ้าอาวาสตั้งแต่อดีต - ปัจจุบัน

รูปที่ ๑ พระครูญาณวิสุทธิ (พ่วง)
รูปที่ ๒ พระครูญาณวิสุทธิ (จัน)

รูปที่ ๓	พระปลัดศิษย์	พ.ศ. ๒๔๗๓
รูปที่ ๔	พระครูรัตนสารวิสุทธี	พ.ศ. ๒๕๐๒ - ๒๕๑๙
รูปที่ ๕	พระครูชินวัชรวิสุทธิ	พ.ศ. ๒๕๑๙ - ปัจจุบัน

วัดไถ่ฟ้าประชาสรรค์

วัดไถ่ฟ้าประชาสรรค์ รหัสวัด ๐๒๗๖๐๖๑๘๐๐๒ ตั้งอยู่บ้านหนองไถ่เถื่อน เลขที่ ๙๗ หมู่ที่ ๔ ตำบลห้วยลึก อำเภอบ้านลาด จังหวัดเพชรบุรี โทร ๐๘๖-๑๖๙๖๕๙๑ สังกัดคณะสงฆ์ธรรมยุต ที่ดินที่ตั้งวัด มีเนื้อที่ ๔๖ ไร่

อาณาเขต	ทิศเหนือ	จดทางสาธารณะประโยชน์
	ทิศใต้	จดที่ดินเอกชน
	ทิศตะวันออก	จดที่ดินเอกชน
	ทิศตะวันตก	จดที่ดินเอกชน

อาคารเสนาสนะ ประกอบด้วย

ศาลาการเปรียญ กว้าง ๑๔ เมตร ยาว ๓๕ เมตร เป็นอาคารคอนกรีตเสริมเหล็ก สร้างเมื่อ พ.ศ. ๒๕๔๖
กุฏิสงฆ์ จำนวน ๒ หลัง เป็นอาคารครึ่งตึกครึ่งไม้
นอกจากนี้ยังมี โรงครัว ๑ หลัง
วัดไถ่ฟ้าประชาสรรค์ ตั้งวัดเมื่อวันที่ ๙ มีนาคม พ.ศ. ๒๕๕๘

การบริหารและการปกครอง
ลำดับเจ้าอาวาสตั้งแต่อดีต - ปัจจุบัน
รูปปัจจุบัน พระปลัดสมนึก สิริปัญโญ

วัดชลูป

วัดชลูป รหัสวัด ๐๒๗๖๐๖๑๗๐๐๑ ตั้งอยู่หมู่ที่ ๑ ตำบลถ้ำรงค์ อำเภอบ้านลาด จังหวัดเพชรบุรี
วัดชลูป ตั้งวัดเมื่อ พ.ศ. ๒๕๓๕ ได้รับพระราชทานวิสุงคามสีมา เมื่อวันที่ ๑๓ กรกฎาคม พ.ศ. ๒๕๓๖ มีเขตวิสุงคามสีมา กว้าง ๑๕ เมตร ยาว ๓๕ เมตร

การบริหารและการปกครอง
ลำดับเจ้าอาวาสตั้งแต่อดีต - ปัจจุบัน
รูปปัจจุบัน พระครูวิธานวัชรสาร

วัดข่อย

วัดข่อย รหัสวัด ๐๒๗๖๐๑๐๒๐๐๙ ตั้งอยู่เลขที่ ๑ ถนนศิริรัฐยา ตำบลคลองกระแซง อำเภอมืองเพชรบุรี จังหวัดเพชรบุรี สังกัดคณะสงฆ์มหานิกาย ที่ดินตั้งวัด มีเนื้อที่ ๗ ไร่ ๕๐ ตารางวา

อาณาเขต	ทิศเหนือ	จดที่ดินเอกชนและโรงเรียนอรุณประดิษฐ์
	ทิศใต้	จดถนนหลวง
	ทิศตะวันออก	จดที่ดินเอกชน
	ทิศตะวันตก	จดที่ดินเอกชน

มีที่ธรณีสงฆ์ มีที่ธรณีสงฆ์ จำนวน ๓ แปลง เนื้อที่ ๔๖ ไร่ ๔๐ ตารางวา โฉนดที่ดิน เลขที่ ๒๐๙๒, ๒๒๗๒, และ ๕๖๑๐

อาคารเสนาสนะ ประกอบด้วย

อุโบสถ กว้าง ๘ เมตร ยาว ๑๗ เมตร เป็นอาคารก่ออิฐถือปูน สร้างเมื่อ พ.ศ. ๒๔๔๗

ศาลาการเปรียญ กว้าง ๙ เมตร ยาว ๑๗ เมตร เป็นอาคารไม้ทรงไทยครึ่งตึกครึ่งไม้

กุฏิสงฆ์ จำนวน ๑ หลัง เป็นอาคารไม้

ศาลาพักร้อน ๒ หลัง

นอกจากนี้ยังมี หอระฆัง ๑ หลัง โรงครัว ๑ หลัง

วัดข่อย ตั้งวัดเมื่อ พ.ศ. ๒๔๐๐ ได้รับพระราชทานวิสุงคามสีมา เมื่อ พ.ศ. ๒๔๔๗

มีเขตวิสุงคามสีมา กว้าง ๘ เมตร ยาว ๑๗ เมตร

การบริหารและการปกครอง

ลำดับเจ้าอาวาสตั้งแต่อดีต - ปัจจุบัน

รูปที่ ๑	พระอธิการเซย	
รูปที่ ๒	พระอธิการยา	
รูปที่ ๓	พระครูปัญญาญโยค	
รูปที่ ๔	พระอธิการเวียน	
รูปที่ ๕	พระอธิการศิริพงษ์ ปภสสโร	พ.ศ. ๒๕๔๓ - ปัจจุบัน

วัดขุนตรา

วัดขุนตรา รหัสวัด ๐๒๗๖๐๑๐๖๐๐๑ ตั้งอยู่เลขที่ ๗๒ บ้านน้ำหัก ถนนต้นแค หมู่ที่ ๒ ตำบลบ้านกุ่ม อำเภอมืองเพชรบุรี จังหวัดเพชรบุรี สังกัดคณะสงฆ์มหานิกาย

อาณาเขต	ทิศเหนือ	-
	ทิศใต้	-
	ทิศตะวันออก	-
	ทิศตะวันตก	-

มีที่ธรณีสงฆ์ มีที่ธรณีสงฆ์ จำนวน ๒ แปลง เนื้อที่ ๑๒ ไร่

อาคารเสนาสนะ ประกอบด้วย

อุโบสถ กว้าง ๖.๖๐ เมตร ยาว ๑๒.๗๐ เมตร

ศาลาการเปรียญ กว้าง ๑๑ เมตร ยาว ๒๖ เมตร เป็นอาคารไม้

หอสวดมนต์ กว้าง ๙.๑๐ เมตร ยาว ๑๒.๔๐ เมตร

กุฏิสงฆ์ จำนวน ๒ หลัง เป็นอาคารครึ่งตึกครึ่งไม้

ศาลาบำเพ็ญกุศล เป็นอาคารคอนกรีตเสริมเหล็ก

ปูชนียวัตถุมี - พระประธานประจำอุโบสถ

วัดขุนตรา ตั้งวัดเมื่อ พ.ศ. ๒๕๑๕ ได้รับพระราชทานวิสุงคามสีมาเมื่อ พ.ศ. ๒๕๓๐

การบริหารและการปกครอง ลำดับเจ้าอาวาสตั้งแต่อดีต - ปัจจุบัน

รูปที่ ๑	พระแสง
รูปที่ ๒	พระสอย
รูปที่ ๓	พระปรีชา รตนปัญโญ จนถึงปัจจุบัน

วัดเขมาภิรตการาม

วัดเขมาภิรตการาม รหัสวัด ๐๒๗๖๐๑๑๘๐๐๑ ตั้งอยู่เลขที่ ๑๓๑ บ้านหัวสะพาน ถนนเพชรเกษม หมู่ที่ ๑๐ ตำบลหัวสะพาน อำเภอมืองเพชรบุรี จังหวัดเพชรบุรี สังกัดคณะสงฆ์มหานิกาย ที่ดินตั้งวัด มีเนื้อที่ ๑๒ ไร่ ๑ งาน ๔๔ ตารางวา โฉนดที่ดินเลขที่ ๘๓๗๖

อาณาเขต	ทิศเหนือ	จดที่ดินเอกชน
	ทิศใต้	จดที่ดินเอกชน
	ทิศตะวันออก	จดที่ดินเอกชน
	ทิศตะวันตก	จดที่ดินเอกชน

๑๖ ประวัติวัดทั่วราชอาณาจักร

มีที่ธรณีสงฆ์ จำนวน ๓ แปลง เนื้อที่ ๓๑ ไร่ ๑ งาน ๑๔ ตารางวา โฉนดที่ดินเลขที่ ๙๐๒ และ ๘๓๗๗

อาคารเสนาสนะ ประกอบด้วย

อุโบสถ กว้าง ๘.๕๐ เมตร ยาว ๑๗ เมตร เป็นอาคารก่ออิฐถือปูน สร้างเมื่อ พ.ศ. ๒๔๕๖
ศาลาการเปรียญ กว้าง ๑๑ เมตร ยาว ๒๑ เมตร เป็นอาคารก่ออิฐถือปูน สร้างเมื่อ พ.ศ. ๒๔๗๙
หอสวดมนต์ กว้าง ๗ เมตร ยาว ๑๕ เมตร เป็นอาคารไม้ สร้างเมื่อ พ.ศ. ๒๕๑๒
กุฏิสงฆ์ จำนวน ๘ หลัง วิหาร เป็นอาคารไม้

นอกจากนี้ มี อาคารปริยัติธรรม ๑ หลัง ศาลาพักร้อน ๒ หลัง

ปูชนียวัตถุมี - พระประธานปูนปั้น ปางมารวิชัย หน้าตักกว้าง ๑.๖๕ เมตร สร้างเมื่อ พ.ศ. ๒๔๖๖
- พระพุทธรูปเนื้อโลหะ ๖ องค์ หน้าตักกว้าง ๑.๑๐ เมตร
- พระพุทธรูป ปางรำพึง ๑ องค์
และพระพุทธรูป ปางอุ้มบาตร ๑ องค์

วัดเขมาภิรติการาม ตั้งวัดเมื่อ พ.ศ. ๒๔๕๓ เดิมชาวบ้านเรียก วัดท้องคู้ เพราะสร้างขนานตามแนวคู้คลอง ผู้ริเริ่มสร้างวัด คือ หลวงพ่อสอ เจ้าอาวาสวัดเม็ง จังหวัดสมุทรสงคราม (ประธาน) พระอาจารย์ปลื้ม พระอธิการผล ธมฺมโชโต กำนันฝ่องและประชาชน ร่วมกันสร้างขึ้นในที่ดินของนายฉัน คล้ายเคลื่อน เนื้อที่ประมาณ ๑๒ ไร่ ๑ งาน ๔๔ ตารางวา ได้รับพระราชทานวิสุงคามสีมาเมื่อ พ.ศ. ๒๔๕๖

การศึกษา - มีโรงเรียนพระปริยัติธรรม เปิดสอนเมื่อ พ.ศ. ๒๔๖๖
- มีโรงเรียนประถมศึกษา ตั้งอยู่ในวัด เนื้อที่ ๕ ไร่

การบริหารและการปกครอง ลำดับเจ้าอาวาสตั้งแต่อดีต - ปัจจุบัน

รูปที่ ๑	พระครูเกษมธรรมภิรติ	พ.ศ. ๒๔๕๖ - ๒๔๙๓
รูปที่ ๒	พระครูเกษมวัชรคุณ	พ.ศ. ๒๔๙๕ - ๒๕๒๒
รูปที่ ๓	พระอธิการน้อย วิรุโร	พ.ศ. ๒๕๒๒ - ๒๕๒๘
รูปที่ ๔	พระอธิการชื่น เขมิโก	พ.ศ. ๒๕๒๘ - ๒๕๔๕
รูปปัจจุบัน	พระสมุห์อำนวยการ พุทธญาโน	

วัดเขากระทิง

วัดเขากระทิง รหัสวัด ๐๒๗๖๐๓๐๑๐๐๕ ตั้งอยู่บ้านเขากระทิง (โป่งคำ) หมู่ที่ ๑ ตำบลหนองหญ้าปล้อง อำเภอหนองหญ้าปล้อง จังหวัดเพชรบุรี โทร ๐๙๕-๙๕๑๓๕๐๘ สังกัดคณะสงฆ์มหานิกาย ที่ดินที่ตั้งวัด มีเนื้อที่ ๘๓ ไร่

อาณาเขต	ทิศเหนือ	จดถนน
	ทิศใต้	จดที่ดินเอกชน
	ทิศตะวันออก	จดที่ดินเอกชน
	ทิศตะวันตก	จดที่ดินเอกชน

อาคารเสนาสนะ ประกอบด้วย

อุโบสถ กว้าง ๖ เมตร ยาว ๒๐ เมตร เป็นอาคารคอนกรีตเสริมเหล็ก สร้างเมื่อ พ.ศ. ๒๕๕๖

ศาลาการเปรียญ กว้าง ๑๒ เมตร ยาว ๒๘ เมตร เป็นอาคารคอนกรีตเสริมเหล็ก

กุฏิสงฆ์ จำนวน ๑ หลัง เป็นอาคารคอนกรีตเสริมเหล็ก

ปูชนียวัตถุมี - พระประธานประจำอุโบสถ ขนาดหน้าตัก กว้าง ๕๙ นิ้ว สร้างเมื่อ พ.ศ. ๒๕๕๘

- พระประธานประจำศาลาการเปรียญ ขนาดหน้าตัก กว้าง ๓๙ นิ้ว

วัดเขากระทิง ตั้งวัดเมื่อวันที่ ๔ กันยายน พ.ศ. ๒๕๕๖ ได้รับพระราชทานวิสุงคามสีมา เมื่อวันที่ ๒๙ มิถุนายน พ.ศ. ๒๕๕๙ เขตวิสุงคามสีมา กว้าง ๒๘ เมตร ยาว ๔๘ เมตร

การบริหารและการปกครอง

ลำดับเจ้าอาวาสตั้งแต่อดีต - ปัจจุบัน

รูปที่ ๑	พระปลัดผง จนทสุวณโณ	พ.ศ. ๒๕๕๖ - ๒๕๕๖
รูปที่ ๒	พระสมุห์อุทิศ วิสธมโม	พ.ศ. ๒๕๕๖ - ปัจจุบัน

วัดเขากระปุก

วัดเขากระปุก รหัสวัด ๐๒๗๖๐๕๑๓๐๐๔ ตั้งอยู่เลขที่ ๒๗๒ บ้านเขากระปุก หมู่ที่ ๓ ตำบลเขากระปุก อำเภอท่ายาง จังหวัดเพชรบุรี โทร ๐๘๔๕๕๙๒๕๔๕ สังกัดคณะสงฆ์มหานิกาย ที่ดินที่ตั้งวัด มีเนื้อที่ ๔๓ ไร่ น.ส. ๓ ก. เลขที่ ๔๙๓๔

อาณาเขต	ทิศเหนือ	จดภูเขา
	ทิศใต้	จดทางสาธารณประโยชน์
	ทิศตะวันออก	จดทางสาธารณประโยชน์
	ทิศตะวันตก	จดภูเขา

มีที่ธรณีสงฆ์ ๑ แปลง น.ส. ๓ ก. เลขที่ ๒๗๕๐

๑๘ ประวัติวัดทั่วราชอาณาจักร

อาคารเสนาสนะ ประกอบด้วย

อุโบสถ กว้าง ๓๙ เมตร ยาว ๕๐ เมตร เป็นอาคารคอนกรีตเสริมเหล็ก

ศาลาการเปรียญ กว้าง ๔๓ เมตร ยาว ๕๐ เมตร เป็นอาคารคอนกรีตเสริมเหล็ก สร้างเมื่อ พ.ศ. ๒๕๕๔

หอสวดมนต์ กว้าง ๔ เมตร ยาว ๑๖ เมตร เป็นอาคารคอนกรีตเสริมเหล็ก สร้างเมื่อ พ.ศ. ๒๕๕๔

กุฏิสงฆ์ จำนวน ๑ หลัง เป็นอาคารครึ่งตึกครึ่งไม้

นอกจากนี้ ยังมี ฌาปนสถาน ๑ หลัง หอระฆัง ๑ หลัง หอกลอง ๑ หลัง

โรงครัว ๑ หลัง

ปูชนียวัตถุมี - พระประธานประจำอุโบสถ ปางสมาธิ

- พระประธานประจำศาลาการเปรียญ

วัดเขากระปุก ตั้งวัดเมื่อวันที่ ๘ พฤศจิกายน พ.ศ. ๒๕๔๓ ตั้งชื่อวัดตามลักษณะพื้นที่ที่ตั้งวัด ซึ่งตั้งอยู่บนภูเขา มีลักษณะเหมือนกระปุก ได้รับพระราชทานวิสุงคามสีมา เมื่อวันที่ ๑๘ เมษายน พ.ศ. ๒๕๕๕ เขตวิสุงคามสีมา กว้าง ๓๙ เมตร ยาว ๕๔ เมตร

การบริหารและการปกครอง ลำดับเจ้าอาวาสตั้งแต่อดีต - ปัจจุบัน

รูปที่ ๑	พระวิลาศ
รูปที่ ๒	พระหนู
รูปที่ ๓	พระวิชิต
รูปที่ ๔	พระเจด็จ
รูปที่ ๕	พระสุจิริต
รูปที่ ๖	พระปลัดฉนวน อโนมปญโญ
รูปปัจจุบัน	พระครูเกษมวัชรากร

วัดเขากิ่ง

วัดเขากิ่ง รหัสวัด ๐๒๗๖๐๘๐๑๐๐๑ ตั้งอยู่บ้านเขากิ่ง เลขที่ ๑๐๔ หมู่ที่ ๑๑ ตำบลแก่งกระจาน อำเภอแก่งกระจาน จังหวัดเพชรบุรี โทร ๐๙๘-๓๑๓๓๘๘๘ สังกัดคณะสงฆ์มหานิกาย ที่ดินที่ตั้งวัด มีเนื้อที่ ๔๙ ไร่ ๒ งาน ๒๐ ตารางวา น.ส. ๓ ก. เลขที่ ๒๒๗๕๗๒

อาณาเขต	ทิศเหนือ	จดทางสาธารณประโยชน์
	ทิศใต้	จดภูเขา
	ทิศตะวันออก	จดโรงพยาบาลแก่งกระจาน
	ทิศตะวันตก	จดโรงเรียนบ้านเขากิ่ง

อาคารเสนาสนะ ประกอบด้วย

อุโบสถ กว้าง ๔๐ เมตร ยาว ๖๐ เมตร เป็นอาคารคอนกรีตเสริมเหล็ก สร้างเมื่อ พ.ศ. ๒๕๒๓

หอสวดมนต์ กว้าง ๒๕ เมตร ยาว ๕๐ เมตร เป็นอาคารคอนกรีตเสริมเหล็ก

กุฏิสงฆ์ จำนวน ๕ หลัง เป็นอาคารครึ่งตึกครึ่งไม้

วิหาร กว้าง ๒๐ เมตร ยาว ๒๐ เมตร สร้างเมื่อ พ.ศ. ๒๕๕๘

ศาลาบำเพ็ญกุศล กว้าง ๑๗ เมตร ยาว ๒๖.๖ เมตร เป็นอาคารคอนกรีตเสริมเหล็ก

นอกจากนี้ ยังมี ฌาปนสถาน ๑ หลัง หอระฆัง ๑ หลัง หอกลอง ๑ หลัง โรงครัว ๑ หลัง เรือนเก็บพัสดุ ๑ หลัง

ปูชนียวัตถุ พระประธานประจำอุโบสถ ปางมารวิชัย ขนาดหน้าตัก กว้าง ๕๐ นิ้ว สูง ๗๐ นิ้ว

วัดเขากลิ่ง ตั้งวัดเมื่อวันที่ ๒๔ กรกฎาคม พ.ศ. ๒๕๒๘ เดิมเป็นสำนักสงฆ์ ชื่อจิตติเวกคีรีวัน จัดสร้างขึ้นโดยนายแปลก คล้ายเพชร ถวายพระพุทธรูปที่นำมาปกกลดอยู่ที่นี่ ได้รับพระราชทานวิสุงคามสีมา เมื่อวันที่ ๒๓ เมษายน พ.ศ. ๒๕๒๙ เขตวิสุงคามสีมา กว้าง ๔๐ เมตร ยาว ๖๐ เมตร

การบริหารและการปกครอง
ลำดับเจ้าอาวาสตั้งแต่อดีต - ปัจจุบัน

รูปที่ ๑	พระครูถาวรวิศิษฏ์คุณ	พ.ศ. ๒๕๑๔ - ๒๕๖๒
รูปที่ ๒	พระอาทิตย์ สุเมธโส	ปัจจุบันรักษาการเจ้าอาวาส

วัดเขาขมพู

วัดเขาขมพู รหัสวัด ๐๒๗๖๐๓๐๔๐๐๑ ตั้งอยู่บ้านท่าตะคร้อ หมู่ที่ ๒ ตำบลท่าตะคร้อ อำเภอนองหญ้าปล้อง จังหวัดเพชรบุรี สังกัดคณะสงฆ์มหานิกาย ที่ดินที่ตั้งวัด เนื้อที่ ๖ ไร่ ๒ งาน ๘๔ ตารางวา ส.ค.๑ เลขที่ ๒๘๙

อาคารเสนาสนะ ประกอบด้วย

อุโบสถ กว้าง ๖.๕ เมตร ยาว ๗ เมตร เป็นอาคารครึ่งตึกครึ่งไม้ สร้างเมื่อ พ.ศ. ๒๕๒๐

หอสวดมนต์ กว้าง ๕ เมตร ยาว ๒๐ เมตร เป็นอาคารไม้ สร้างเมื่อ พ.ศ. ๒๕๑๓

กุฏิสงฆ์ จำนวน ๖ หลัง เป็นอาคารไม้

ศาลาอเนกประสงค์ กว้าง ๑๕ เมตร ยาว ๒๒ เมตร เป็นอาคารไม้ สร้างเมื่อ พ.ศ. ๒๕๑๗

ศาลาบำเพ็ญกุศล เป็นอาคารไม้

วัดเขาขมพู ตั้งวัดเมื่อวันที่ ๒๑ มกราคม พ.ศ. ๒๕๑๗ ได้รับพระราชทานวิสุงคามสีมา เมื่อวันที่ ๑๒ มกราคม พ.ศ. ๒๕๒๒ เขตวิสุงคามสีมา กว้าง ๔๐ เมตร ยาว ๘๐ เมตร

การศึกษา มีโรงเรียนพระปริยัติธรรมแผนกธรรม เปิดสอนเมื่อ พ.ศ. ๒๕๑๗

การบริหารและการปกครอง
ลำดับเจ้าอาวาสตั้งแต่อดีต - ปัจจุบัน

รูปที่ ๑ พระครูพัชรเสถคุณ พ.ศ. ๒๕๑๗
รูปปัจจุบัน พระใบฎีกาเกษรา นารถมโม

วัดเขาตะเครา

วัดเขาตะเครา รหัสวัด ๐๒๗๖๐๗๐๘๐๐๑ ตั้งอยู่เลขที่ ๕๙ หมู่ที่ ๕ ตำบลบางครก อำเภอบ้านแหลม จังหวัดเพชรบุรี โทร ๐๓๒-๔๐๙๑๘๘ สังกัดคณะสงฆ์มหานิกาย ที่ดินที่ตั้งวัด มีเนื้อที่ ๘๘ ไร่ ๓ งาน ๒๐ ตารางวา น.ส. ๓ ก. เลขที่ ๒๐๓,๒๐๔

อาณาเขต	ทิศเหนือ	จดคูน้ำสาธารณประโยชน์
	ทิศใต้	จดคลองเขาตะเครา
	ทิศตะวันออก	จดคลองบางครก
	ทิศตะวันตก	จดคลองเขาตะเครา

ที่ธรณีสงฆ์ จำนวน ๒ แปลง เนื้อที่ ๑๙ ไร่ ๒ งาน ๒๐ ตารางวา โฉนดที่ดิน เลขที่ ๕๓๓๙ และ ๔๓๙๑

อาคารเสนาสนะ ประกอบด้วย

อุโบสถ กว้าง ๑๐ เมตร ยาว ๒๐ เมตร เป็นอาคารคอนกรีตเสริมเหล็ก สร้างเมื่อ พ.ศ. ๒๔๙๔
ศาลาการเปรียญ กว้าง ๑๐ เมตร ยาว ๕๔ เมตร เป็นอาคารครึ่งตึกครึ่งไม้ สร้างเมื่อ พ.ศ. ๒๕๒๙
หอสวดมนต์ กว้าง ๑๕ เมตร ยาว ๒๙ เมตร เป็นอาคารครึ่งตึกครึ่งไม้ สร้างเมื่อ พ.ศ. ๒๕๔๐
กุฏิสงฆ์ จำนวน ๑๘ หลัง
ศาลาอเนกประสงค์ กว้าง ๓๐ เมตร ยาว ๕๔ เมตร เป็นอาคารครึ่งตึกครึ่งไม้ สร้างเมื่อ พ.ศ. ๒๕๒๙

นอกจากนี้ ยังมี ฌาปนสถาน ๑ หลัง หอระฆัง ๑ หลัง หอกลอง ๑ หลัง โรงครัว ๑ หลัง เรือนเก็บพัสดุ ๑ หลัง

ปูชนียวัตถุมี - พระประธานประจำอุโบสถ ขนาดหน้าตัก กว้าง ๓๘ นิ้ว สูง ๕๔ นิ้ว
- พระประธานประจำศาลาการเปรียญ ปางมารวิชัย ขนาดหน้าตัก กว้าง ๒๙ นิ้ว สูง ๒๙ นิ้ว

- พระพุทธรูปหลวงพ่อบึงวัดเขาตะเครา
- พระพุทธรูปหลวงปู่หมอบนยอดเขา หน้าตักกว้าง ๖๐ นิ้ว สูง ๗๗ นิ้ว

ปูชนียสถาน - เจดีย์บรรจุพระบรมสารีริกธาตุจากประเทศศรีลังกา

วัดเขาตะเครา ตั้งวัดเมื่อ พ.ศ. ๒๓๐๗ มีตำนานเล่าสืบกันมาว่า มีเจ้าสัวชาวจีนเป็นผู้เริ่มสร้างวัดขึ้น โดยมีชาวจีนที่เครายาว เป็นผู้ควบคุมการก่อสร้าง ชาวบ้านจึงเรียกชื่อวัดนี้ว่า วัดจีนเครา และได้กลายเป็นชื่อในสมัยพระครูชิกิจโสภณ เป็นเจ้าอาวาส มีการบูรณะและพัฒนาอาคารวัดเขาตะเครา ในเวลาต่อมาเสนาสนะต่าง ๆ เพิ่มขึ้นมากมาย ได้รับพระราชทานวิสุงคามสีมา เมื่อวันที่ ๘ กันยายน พ.ศ. ๒๔๙๘ เขตวิสุงคามสีมา กว้าง ๔๐ เมตร ยาว ๖๐ เมตร

การศึกษา มีโรงเรียนพระปริยัติธรรมแผนกธรรม เปิดสอนเมื่อ พ.ศ. ๒๔๙๕

การบริหารและการปกครอง ลำดับเจ้าอาวาสตั้งแต่อดีต - ปัจจุบัน

รูปที่ ๑	พระอธิการทรัพย์	พ.ศ. ๒๔๓๐ - ๒๔๖๐
รูปที่ ๒	พระอธิการห้อย	พ.ศ. ๒๔๖๐ - ๒๔๗๐
รูปที่ ๓	พระอธิการอินทร์ พรหมโชติ	พ.ศ. ๒๔๗๐ - ๒๔๙๕
รูปที่ ๔	พระมงคลวรชิวาจารย์	พ.ศ. ๒๔๙๕ - ๒๕๕๓
รูปที่ ๕	พระครูพุทธรัตนภิบาล	พ.ศ. ๒๕๕๓ - ปัจจุบัน

วัดเขาทะโมน

วัดเขาทะโมน รหัสวัด ๐๒๗๖๐๖๐๗๐๐๑ ตั้งอยู่เลขที่ ๘๖ บ้านไร่ลุ่ม หมู่ที่ ๙ ตำบลท่าเสา อำเภอบ้านลาด จังหวัดเพชรบุรี สังกัดคณะสงฆ์มหานิกาย ที่ดินที่ตั้งวัด มีเนื้อที่ ๒๙ ไร่ ๒ งาน

อาณาเขต	ทิศเหนือ	จดถนน
	ทิศใต้	จดภูเขา
	ทิศตะวันออก	จดโรงเรียน
	ทิศตะวันตก	จดโรงทุ่งนา

อาคารเสนาสนะ ประกอบด้วย

อุโบสถ กว้าง ๑๐ เมตร ยาว ๑๕ เมตร เป็นอาคารคอนกรีตเสริมเหล็ก สร้างเมื่อ พ.ศ. ๒๔๕๙

ศาลาการเปรียญ กว้าง ๒๐ เมตร ยาว ๔๐ เมตร เป็นอาคารคอนกรีตตีครึ่งไม้ สร้างเมื่อ พ.ศ. ๒๔๖๑

หอสวดมนต์ กว้าง ๑๐ เมตร ยาว ๒๐ เมตร เป็นอาคารไม้ สร้างเมื่อ พ.ศ. ๒๕๑๖

กุฏิสงฆ์ จำนวน ๑ หลัง เป็นอาคารไม้

ศาลาอเนกประสงค์ กว้าง ๒๐ เมตร ยาว ๔๕ เมตร เป็นอาคารคอนกรีตเสริมเหล็ก ๒ ชั้น
สร้างเมื่อ พ.ศ. ๒๕๒๔

ศาลาบำเพ็ญกุศล จำนวน ๑ หลัง เป็นอาคารคอนกรีตเสริมเหล็ก

นอกจากนี้ ยังมี ฌาปนสถาน ๑ หลัง หอระฆัง ๑ หลัง หอกลอง ๑ หลัง

โรงครัว ๑ หลัง เรือนเก็บพัสดุ ๑ หลัง

๒๒ ประวัติวัดหัวราชอาณาจักร

ปูชนียวัตถุมี - พระประธานประจำอุโบสถ สร้างเมื่อ พ.ศ. ๒๕๑๓

ปูชนียสถาน - เจดีย์ สร้างเมื่อ พ.ศ. ๒๕๒๖

วัดเขาทโมน ตั้งวัดเมื่อเมื่อ พ.ศ. ๒๓๒๕ ไม่ทราบว่าได้เริ่มก่อสร้างมาตั้งแต่สมัยใด ดูจากวัตถุซึ่งมีอุโบสถเก่าแก่มาก มีผู้ใหญ่เล่าว่า มีพระภิกษุรูปหนึ่งชื่อพราหมณ์มาตั้งวัดขึ้น ต่อมาได้มรณภาพ พระอธิการเอี่ยม มาทำหน้าที่ปรับปรุงวัดให้ดียิ่งขึ้น และได้มรณภาพลง เจ้าอาวาสรูปต่อมาชื่อพระอธิการใหม่ ได้รับแต่งตั้งเป็นพระอุปัชฌาย์ ปฏิบัติศาสนกิจมาด้วยดีตลอดจนมรณภาพ พระแฉ่งเป็นเจ้าอาวาสรูปต่อมา อยู่ได้ ๗ วันก็มรณภาพ คณะสงฆ์จึงได้แต่งตั้งพระบุญเหลือเป็นเจ้าอาวาส ในสมัยท่านเป็นเจ้าอาวาส เสนาสนะต่าง ๆ เริ่มทรุดโทรม ท่านได้เริ่มซ่อมแซม ยังไม่แล้วเสร็จก็มรณภาพลงเสียก่อน ต่อมาประชาชนพร้อมด้วยคณะสงฆ์ได้แต่งตั้ง พระอ้าย เป็นเจ้าอาวาส และให้พระครูเอื้อนเป็นรองเจ้าอาวาส ร่วมกันซ่อมแซมถาวรวัตถุมาโดยลำดับ พ.ศ. ๒๕๐๔ ซ่อมแซมอุโบสถ พ.ศ. ๒๕๐๕ สร้างถนนจากถนนเพชรเกษมผ่านวัด เป็นระยะทาง ๒ กิโลเมตร พ.ศ. ๒๕๐๗ สร้างอาคารเรียนให้เด็กในท้องถิ่น จำนวน ๒ หลัง พ.ศ. ๒๕๐๙ ได้ทำการก่อสร้างศาลาการเปรียญหลังใหม่ พ.ศ. ๒๕๑๓ คุณสกุลจิตต์ คุณอรพรรณ พนมวัน ณ อยุธยา บริจาคทรัพย์ซ่อมแซมอุโบสถ และสร้างพระพุทธรูปพระประธานในอุโบสถ พ.ศ. ๒๕๑๕ พระครูอ้ายได้มรณภาพลง คณะสงฆ์จึงแต่งตั้งให้พระครูเอื้อนเป็นเจ้าอาวาส ท่านได้ปฏิสังขรณ์ กุฏิสงฆ์ทั้งหมดให้อยู่ในสภาพแข็งแรงและสวยงาม จน พ.ศ. ๒๕๑๖ ได้รับสมณศักดิ์ เป็นพระครูโสภณวัชรภากรณ์ และได้ก่อสร้างถาวรวัตถุในวัดจนได้รับคัดเลือกให้เป็นวัดพัฒนาตัวอย่างดีเด่น เมื่อปี พ.ศ. ๒๕๒๖ ได้รับพระราชทานวิสุงคามสีมาเมื่อ พ.ศ. ๒๕๕๗

การศึกษา มีโรงเรียนพระปริยัติธรรมแผนกธรรม เปิดสอนเมื่อ พ.ศ. ๒๕๑๕

การบริหารและการปกครอง ลำดับเจ้าอาวาสตั้งแต่อดีต - ปัจจุบัน

รูปที่ ๑	พระพราหมณ์	
รูปที่ ๒	พระเอี่ยม	
รูปที่ ๓	พระใหม่	พ.ศ. ๒๔๔๘ - ๒๔๘๗
รูปที่ ๔	พระแฉ่ง	พ.ศ. ๒๔๘๘
รูปที่ ๕	พระบุญเหลือ	พ.ศ. ๒๔๘๘ - ๒๔๙๔
รูปที่ ๖	พระอ้าย	พ.ศ. ๒๔๙๕ - ๒๕๑๕
รูปที่ ๗	พระครูโสภณวัชรภากรณ์	พ.ศ. ๒๕๑๕
รูปปัจจุบัน	พระอธิการคำหรีย ธมมรสี	

วัดเขาน้อย

วัดเขาน้อย รหัสวัด ๐๒๗๖๐๖๐๒๐๐๑ ตั้งอยู่ที่บ้านหนองแก้ว หมู่ที่ ๕ ตำบลบ้านหาด อำเภอบ้านลาด จังหวัดเพชรบุรี สังกัดคณะสงฆ์มหานิกาย ที่ดินที่ตั้งวัด มีเนื้อที่ ๑๙ ไร่ ๒ งาน ๒๐ ตารางวา มีที่ธรณีสงฆ์ จำนวน ๒ แปลง ๑๓ ไร่

อาคารเสนาสนะ ประกอบด้วย

อุโบสถ กว้าง ๖.๒๐ เมตร ยาว ๑๒.๕๐ เมตร เป็นอาคารคอนกรีตเสริมเหล็ก สร้างเมื่อ พ.ศ. ๒๕๒๓

หอสวดมนต์ กว้าง ๔.๕๐ เมตร ยาว ๓๐ เมตร เป็นอาคารไม้ สร้างเมื่อ พ.ศ. ๒๕๒๒

กุฏิสงฆ์ จำนวน ๕ หลัง เป็นอาคารไม้

ปูชนียวัตถุมี - พระประธานประจำอุโบสถ สร้างเมื่อ พ.ศ. ๒๒๘๒

ปูชนียสถาน - สร้างเมื่อ พ.ศ. ๒๒๘๒

วัดเขาน้อย ตั้งวัดเมื่อ พ.ศ. ๒๒๘๐ มีการสร้างวัดติดกับภูเขา จึงเรียกว่า "วัดเขาน้อย" ได้รับ

พระราชทานวิสุงคามสีมา เมื่อ พ.ศ. ๒๒๘๒

การศึกษา มีโรงเรียนพระปริยัติธรรมแผนกธรรม เปิดสอนเมื่อ พ.ศ. ๒๕๑๓

การบริหารและการปกครอง ลำดับเจ้าอาวาสตั้งแต่อดีต - ปัจจุบัน

รูปที่ ๑	พระสวน	
รูปที่ ๒	พระเปรม	
รูปที่ ๓	พระวอน	
รูปที่ ๔	พระผึ้ง	
รูปที่ ๕	พระแก้ว	
รูปที่ ๖	พระทอง	
รูปที่ ๗	พระทิพย์	
รูปที่ ๘	พระครูโกศลศุภการ	พ.ศ. ๒๕๑๓ - ปัจจุบัน

วัดเขานาควิวัฒน์

วัดเขานาควิวัฒน์ รหัสวัด ๐๒๗๖๐๒๐๒๐๐๔ ตั้งอยู่เลขที่ ๑๓๘ บ้านเขานาค ถนนเพชรเกษมเขานาค หมู่ที่ ๑ ตำบลสระพัง อำเภอยะบอย จังหวัดเพชรบุรี สังกัดคณะสงฆ์มหานิกาย ที่ดินตั้งวัดมีเนื้อที่ ๑๓ ไร่ ๑ งาน ๔๐ ตารางวา

อาณาเขต ทิศเหนือ จดทางสาธารณประโยชน์
ทิศใต้ จดภูเขาน้อย
ทิศตะวันออก จดที่ดินเอกชน
ทิศตะวันตก จดที่ดินเอกชน

อาคารเสนาสนะ ประกอบด้วย

อุโบสถ กว้าง ๑๐ เมตร ยาว ๒๐ เมตร เป็นอาคารคอนกรีตเสริมเหล็ก สร้างเมื่อ พ.ศ. ๒๕๓๖

ศาลาการเปรียญ กว้าง ๑๒ เมตร ยาว ๗ เมตร สร้างเมื่อ พ.ศ. ๒๕๓๔ เป็นอาคาร ๒ ชั้น
ชั้นล่างเป็นคอนกรีตเสริมเหล็ก

กุฏิสงฆ์ จำนวน ๒๑ หลัง เป็นอาคารไม้ ๑๐ หลัง เป็นอาคารครึ่งตึกครึ่งไม้ ๑๑ หลัง

ศาลาบำเพ็ญกุศล เป็นอาคารคอนกรีตเสริมเหล็ก

ศาลาพักร้อน จำนวน ๒ หลัง

นอกจากนี้ยังมี หอระฆัง ๑ หลัง

ปูชนียวัตถุมี - พระพุทธรูปปางป่าเลไลย์

วัดเขานาควิวัฒน์ ตั้งวัดเมื่อวันที่ ๒๐ ธันวาคม พ.ศ. ๒๕๓๔ ได้รับพระราชทานวิสุงคามสีมา

เมื่อวันที่ ๑๘ มิถุนายน พ.ศ. ๒๕๓๖ เขตวิสุงคามสีมา กว้าง ๒๐ เมตร ยาว ๔๐ เมตร

การศึกษา มีโรงเรียนพระปริยัติธรรมแผนกธรรม เปิดสอนเมื่อ พ.ศ. ๒๕๓๕

การบริหารและการปกครอง

ลำดับเจ้าอาวาสตั้งแต่อดีต - ปัจจุบัน

รูปที่ ๑ พระกมล
รูปที่ ๒ ไม่ปรากฏชื่อ
รูปที่ ๓ พระครูวัชรภรณ์ พ.ศ. ๒๕๓๗
รูปปัจจุบัน พระอธิการสงกรานต์ ฐานิโย

วัดเขabanได

วัดเขabanได รหัสวัด ๐๒๗๖๐๓๐๑๐๐๔ ตั้งอยู่ที่บ้านเขabanได หมู่ที่ ๗ ตำบลหนองหญ้าปล้อง อำเภอนงหญ้าปล้อง จังหวัดเพชรบุรี โทร ๐๙๖-๗๔๕๑๔๙๒ สังกัดคณะสงฆ์มหานิกาย ที่ดินตั้งวัดมีเนื้อที่ ๑๔ ไร่ ๑ งาน ๔๕ ตารางวา

อาคารเสนาสนะ ประกอบด้วย

ศาลาการเปรียญ กว้าง ๑๒ เมตร ยาว ๑๕ เมตร เป็นอาคารคอนกรีตเสริมเหล็ก สร้างเมื่อ พ.ศ. ๒๕๔๘

หอสวดมนต์ กว้าง ๑๒ เมตร ยาว ๑๕ เมตร เป็นอาคารคอนกรีตเสริมเหล็ก สร้างเมื่อ พ.ศ. ๒๕๕๐

กุฏิสงฆ์ จำนวน ๓ หลัง เป็นอาคารคอนกรีตเสริมเหล็ก

วิหาร กว้าง ๕ เมตร ยาว ๑๒ เมตร เป็นอาคารคอนกรีตเสริมเหล็ก สร้างเมื่อ พ.ศ. ๒๕๕๒

ศาลาอเนกประสงค์ กว้าง ๒๐ เมตร ยาว ๓๕ เมตร เป็นอาคารคอนกรีตเสริมเหล็ก สร้างเมื่อ พ.ศ. ๒๕๕๕

นอกจากนี้ยังมี หอระฆัง ๑ หลัง หอกลอง ๑ หลัง โรงครัว ๑ หลัง เรือนเก็บพัสดุ ๑ หลัง

ปูชนียวัตถุมี - พระพุทธรูปประจำศาลาการเปรียญ ปางประทานพร ขนาดหน้าตักกว้าง ๔๘ นิ้ว สูง ๘๘ นิ้ว

วัดเขabanได ตั้งวัดเมื่อวันที่ ๑๙ กันยายน พ.ศ. ๒๕๔๖ ได้รับการบริจาคที่ดินจากนายภานางละออง พัดสายทอง นายน้อย นางทองคำ มากเกิด และพันตรีนิยม พุ่มแย้ม

การบริหารและการปกครอง

ลำดับเจ้าอาวาสตั้งแต่อดีต - ปัจจุบัน

รูปปัจจุบัน พระอธิการพรภิรมย์ กุศลธมโม

วัดเขabanปากช่อง

วัดเขabanปากช่อง รหัสวัด ๐๒๗๖๐๕๑๔๐๐๒ ตั้งอยู่เลขที่ ๑๐๙ หมู่ที่ ๗ ตำบลท่าแลง อำเภอนงหญ้าปล้อง จังหวัดเพชรบุรี โทร ๐๘๗-๑๕๑๓๔๕๕๕ สังกัดคณะสงฆ์มหานิกาย ที่ดินที่ตั้งวัด มีเนื้อที่ ๕๕ ไร่ ๒ งาน โฉนดที่ดิน เลขที่ ๒๒๘๓๓, ๒๒๘๓๔, ๒๑๐๙๕

อาณาเขต ทิศเหนือ จดหมู่บ้านเขabanปากช่อง

ทิศใต้ จดทางสาธารณประโยชน์

ทิศตะวันออก จดทางสาธารณประโยชน์

ทิศตะวันตก จดทางสาธารณประโยชน์

อาคารเสนาสนะ ประกอบด้วย

อุโบสถ กว้าง ๙ เมตร ยาว ๒๖.๙๐ เมตร เป็นอาคารคอนกรีตเสริมเหล็ก สร้างเมื่อ พ.ศ. ๒๕๒๒

ศาลาการเปรียญ เป็นอาคารคอนกรีตเสริมเหล็ก สร้างเมื่อ พ.ศ. ๒๕๕๑

หอสวดมนต์ กว้าง ๑๗ เมตร ยาว ๔๕.๔๐ เมตร สร้างเมื่อ พ.ศ. ๒๕๓๕

๒๖ ประวัติวัดทั่วราชอาณาจักร

กุฏิสงฆ์ จำนวน ๔ หลัง เป็นอาคารครึ่งตึกครึ่งไม้

ศาลาอเนกประสงค์ กว้าง ๑๘.๘๕ เมตร ยาว ๕๗.๑ เมตร เป็นอาคารครึ่งตึกครึ่งไม้
สร้างเมื่อ พ.ศ. ๒๕๔๐

ศาลาบำเพ็ญกุศล กว้าง ๒๑.๖ เมตร ยาว ๓๘ เมตร เป็นอาคารครึ่งตึกครึ่งไม้
สร้างเมื่อ พ.ศ. ๒๕๒๙

นอกจากนี้ ยังมี ฌาปนสถาน ๑ หลัง หอระฆัง ๑ หลัง หอกลอง ๑ หลัง โรงครัว ๑ หลัง

เรือนเก็บพัสดุ ๑ หลัง

ปูชนียวัตถุมี - พระประธานประจำอุโบสถ ขนาดหน้าตัก กว้าง ๕๐ นิ้ว สูง ๙๐ นิ้ว

วัดเขาปากช่อง ตั้งวัดเมื่อวันที่ ๑๙ สิงหาคม พ.ศ. ๒๕๑๗ แต่เดิมหมู่บ้านท่าแลง,หนองน้ำค้าย, แม่เปื้อและเขาปากช่อง มีสถานที่สำหรับบำเพ็ญกุศล คือ ศาลในหมู่บ้านท่าแลง ต่อมาในปี พ.ศ. ๒๕๑๑ ชาวบ้านปรึกษากันว่าจะสร้างวัดขึ้นเพื่อใช้เป็นสถานที่บำเพ็ญกุศล ในงานประเพณีต่าง ๆ จึงตกลงกันว่า จะสร้างวัดตรงใกล้ๆ เขาปากช่อง ซึ่งได้รับบริจาคที่ดินให้สร้างวัดจากนายล้วน สุขสวัสดิ์ และพระครูปัญญาวัชรารัตน ได้สร้างอาคารเสนาสนะต่าง ๆ จนเป็นวัดในปัจจุบัน ได้รับพระราชทานวิสุงคามสีมา เมื่อวันที่ ๓๐ เมษายน พ.ศ. ๒๕๒๒ เขตวิสุงคามสีมา กว้าง ๓๖ เมตร ยาว ๓๖ เมตร

การศึกษา มีโรงเรียนพระปริยัติธรรมแผนกธรรม เปิดสอนเมื่อ พ.ศ. ๒๕๒๒

การบริหารและการปกครอง ลำดับเจ้าอาวาสตั้งแต่อดีต - ปัจจุบัน

รูปที่ ๑	พระทุเรียน	พ.ศ. ๒๕๑๒ - ๒๕๑๔
รูปที่ ๒	พระปลัดสุรพล สุขวาทมน	พ.ศ. ๒๕๑๕ - ๒๕๑๘
รูปที่ ๓	พระเข็ม	พ.ศ. ๒๕๑๘ - ๒๕๒๐
รูปที่ ๔	พระครูปัญญาวัชรารัตน	พ.ศ. ๒๕๒๐ - ๒๕๕๙
รูปที่ ๕	พระปลัดเสนห์ อนุทสสี	พ.ศ. ๒๕๕๙ - ปัจจุบัน

วัดเขาพระ

วัดเขาพระ รหัสวัด ๐๒๗๖๐๒๐๔๐๐๓ ตั้งอยู่เลขที่ ๙๑ บ้านดอนทราย หมู่ที่ ๑ ตำบลทับคาง อำเภอยาย้อย จังหวัดเพชรบุรี สังกัดคณะสงฆ์มหานิกาย ที่ดินตั้งวัดมีเนื้อที่ ๑๔ ไร่ ๗๐ ตารางวา นส.๓ เล่ม ๑ หน้า ๑๖๔

อาณาเขต	ทิศเหนือ	จดลำห้วย
	ทิศใต้	จดลำห้วย
	ทิศตะวันออก	จดทางสาธารณประโยชน์
	ทิศตะวันตก	จดทางสาธารณประโยชน์

มีธรรณีสงฆ์ จำนวน ๗ แปลง เนื้อที่ ๓๖๐ ไร่ ๓ งาน ๐๔ ตารางวา โฉนดที่ดินเลขที่ ๗๖๕๒, ๗๖๕๕, ๗๖๖๐, ๗๖๖๑, ๗๖๖๓, ๗๖๗๐ และ ๗๖๖๒

อาคารเสนาสนะ ประกอบด้วย

อุโบสถ กว้าง ๖ เมตร ยาว ๑๒ เมตร เป็นอาคารครึ่งตึกครึ่งไม้ สร้างเมื่อ พ.ศ. ๒๕๑๑

ศาลาการเปรียญ กว้าง ๗ เมตร ยาว ๑๖ เมตร เป็นอาคารไม้ สร้างเมื่อ พ.ศ. ๒๕๑๐

กุฏิสงฆ์ จำนวน ๒๐ หลัง เป็นอาคารไม้ ๑๐ หลัง ครึ่งตึกครึ่งไม้ ๘ หลัง และอาคารตึก ๒ หลัง

วิหาร กว้าง ๑๐.๒๐ เมตร ยาว ๑๕.๓๐ เมตร เป็นอาคารไม้สักชั้นเดียวยกพื้นสูง

ศาลาอเนกประสงค์ กว้าง ๑๒.๕๐ เมตร ยาว ๑๕.๓๐ เมตร เป็นอาคารตึกชั้นเดียว สร้างเมื่อ พ.ศ. ๒๕๒๓

ศาลาบำเพ็ญกุศล กว้าง ๒๑.๖ เมตร ยาว ๓๘ เมตร เป็นอาคารครึ่งตึกครึ่งไม้ สร้างเมื่อ พ.ศ. ๒๕๑๙

นอกจากนี้ ยังมี โรงครัว และ โรงรถ

ปูชนียวัตถุมี - พระพุทธรูป ปางปรีนิพพาน กว้าง ๑.๖๙ เมตร ยาว ๖.๙๐ เมตร แกะสลักจากหินศิลา
นครราชสีมาท่าองค์จริงที่เมืองกุสินารา ประเทศอินเดีย สร้างเมื่อ พ.ศ. ๒๕๖๒

ปูชนียสถาน - มีเจดีย์บรรจุพระบรม-สารีริกธาตุ ๑ องค์ สร้างเมื่อ พ.ศ. ๒๕๓๑

- มีเจดีย์บรรจุพระไตรปิฎกหินอ่อน ๑ องค์ สร้างเมื่อ พ.ศ. ๒๕๔๒

- ต้นพระศรีมหาโพธิ์ศรีลังกา ในหลวงรัชกาลที่ ๙ ทรงปลูกเมื่อวันที่ ๒๙ พฤษภาคม ๒๕๑๖

ที่อุทยานพระพุทธศาสนา ปัจจุบันทางวัดเขาพระ ได้ดูแลรักษาเป็นอย่างดี

วัดเขาพระ ตั้งวัดเมื่อวันที่ ๒๕ กันยายน พ.ศ. ๒๕๑๐ ชื่อวัดตั้งตามพระพุทธรูปสำคัญที่ชาวบ้านเรียกกันว่า "หลวงปู่หิน" ซึ่งเป็นหินแกะสลักเป็นพระพักตร์พระพุทธรูปอยู่บนหน้าผาก ชาวบ้านช่วยกันแกะเฉพาะพระพักตร์ อัญเชิญไปติดกับองค์พระที่ปั้นขึ้นใหม่ สถานที่ตั้งวัดเป็นป่าไผ่สมบูรณ์ สภาพดินไม่อุดมสมบูรณ์ ที่เหมาะกับการเพาะปลูก หลวงพ่อพระครูภาวนาวิริยาจารย์ จึงจัดตั้งวัดนี้ขึ้น พร้อมกับการพัฒนาบำรุงรักษาสภาพป่าเพื่ออนุรักษ์ป่าไม้ให้อุดมสมบูรณ์ต่อไป นอกจากนี้ยังมีการค้นพบทางธรณีวิทยาเมื่อ พ.ศ. ๒๕๑๗ เป็นหินชุดแก่งกระจาน และซากสัตว์โบราณ อายุประมาณ ๔๔๐ - ๓๒๕ ล้านปี ได้รับพระราชทานวิสุงคามสีมา เมื่อวันที่ ๒๓ ธันวาคม พ.ศ. ๒๕๑๑ เขตวิสุงคามสีมา กว้าง ๒๐ เมตร ยาว ๔๐ เมตร

การศึกษา มีโรงเรียนพระปริยัติธรรมแผนกธรรม เปิดสอนเมื่อ พ.ศ. ๒๕๑๙

การบริหารและการปกครอง
ลำดับเจ้าอาวาสตั้งแต่อดีต - ปัจจุบัน

รูปที่ ๑ พระครูภาวนาวิริยาจารย์

รูปที่ ๒ พระอธิการน้อย วนญวฑฒโก

รูปปัจจุบัน พระครูสมุห์สมบัติ ปภสฺสโร

วัดเขาพระพรหมชะแแง

วัดเขาพระพรหมชะแแง รหัสวัด ๐๒๗๖๐๖๑๗๐๐๔ ตั้งอยู่ที่บ้านเขาพระพรหมชะแแง หมู่ที่ ๖ ตำบลถ้ำรงค์ อำเภอบ้านลาด จังหวัดเพชรบุรี สังกัดคณะสงฆ์มหานิกาย

วัดเขาพระพรหมชะแแง ตั้งวัดเมื่อ พ.ศ. ๒๔๘๓ ได้รับพระราชทานวิสุงคามสีมา เมื่อวันที่ ๔ กรกฎาคม พ.ศ. ๒๕๒๙ เขตวิสุงคามสีมา กว้าง ๒๐ เมตร ยาว ๔๐ เมตร

การบริหารและการปกครอง
ลำดับเจ้าอาวาสตั้งแต่อดีต - ปัจจุบัน
รูปปัจจุบัน พระครูสมุห์แรม ปสฺสวโร

วัดเขาย้อย

วัดเขาย้อย รหัสวัด ๐๒๗๖๐๒๐๑๐๐๔ ตั้งอยู่เลขที่ ๗๓ บ้านเขาย้อย หมู่ที่ ๕ ตำบลเขาย้อย อำเภอเขาย้อย จังหวัดเพชรบุรี โทร ๐๘๐-๙๕๘๐๓๓๗ สังกัดคณะสงฆ์มหานิกาย ที่ดินที่ตั้งวัดมีเนื้อที่ ๑๔ ไร่ ๑ งาน ๓๕ ตารางวา โฉนดที่ดินเลขที่ ๒๑๙๘๐,๓๓๓๓๐

อาณาเขต
ทิศเหนือ จดที่ราชพัสดุ
ทิศใต้ จดทางสาธารณประโยชน์
ทิศตะวันออก จดทางสาธารณประโยชน์
ทิศตะวันตก จดภูเขา

มีธรณีสงฆ์ จำนวน ๒ แปลง เนื้อที่ ๔ ไร่ ๒ งาน โฉนดที่ดินเลขที่ ๘๐๒๐,๘๐๒๑

อาคารเสนาสนะ ประกอบด้วย

อุโบสถ กว้าง ๑๘ เมตร ยาว ๓๘ เมตร เป็นอาคารครึ่งตึกครึ่งไม้ สร้างเมื่อ พ.ศ. ๒๔๗๔

ศาลาการเปรียญ กว้าง ๒๐ เมตร ยาว ๓๘ เมตร เป็นอาคารไม้ สร้างเมื่อ พ.ศ. ๒๕๒๐

กุฏิสงฆ์ จำนวน ๒ หลัง เป็นอาคารไม้

ศาลาอเนกประสงค์ กว้าง ๕ เมตร ยาว ๑๑ เมตร สร้างเมื่อ พ.ศ. ๒๕๒๒

นอกจากนี้ ยังมี หอระฆัง กุฏิอุบาสิกา โรงครัว และ โรงรถ

ปูชนียวัตถุมี
- พระประธานประจำอุโบสถ ขนาดหน้าตัก กว้าง ๒.๘๔ เมตร สูง ๗ เมตร
- พระพุทธรูปไสยาสน์ สมัยพระเจ้าอู่ทอง ยาว ๑๕.๑๕ เมตร
- พระศรีอารียเมตไตรย์ กว้าง ๒.๘๐ เมตร สูง ๗ เมตร
- พระอุ่ทองพุทธรักษา ขนาดหน้าตัก กว้าง ๑.๔ เมตร สูง ๑.๕ เมตร

วัดเขาย้อย ตั้งวัดเมื่อ พ.ศ. ๒๔๗๑ ได้รับพระราชทานวิสุงคามสีมา เมื่อวันที่ ๑๘ สิงหาคม พ.ศ. ๒๔๗๖ เขตวิสุงคามสีมา กว้าง ๘๐ เมตร ยาว ๑๒๐ เมตร

การศึกษา - ศูนย์อบรมเด็กก่อนเกณฑ์ในวัด เปิดสอนเมื่อ พ.ศ. ๒๕๓๖
- โรงเรียนเอกชนการกุศลของวัดในพระพุทธศาสนา เปิดการสอน ระดับประถม ๑-๖ เมื่อ พ.ศ. ๒๕๔๖

การบริหารและการปกครอง
ลำดับเจ้าอาวาสตั้งแต่อดีต - ปัจจุบัน

รูปที่ ๑	พระอธิการเจ้ย เทศโก	พ.ศ. ๒๔๖๐ - ๒๕๐๓
รูปที่ ๒	พระอธิการบุญช่วย ปุณณโก	พ.ศ. ๒๕๐๕ - ๒๕๓๒
รูปที่ ๓	พระครูไพบูลพัฒน์โสภณ	พ.ศ. ๒๕๓๒ - ๒๕๖๑
รูปที่ ๔	พระมหานิติกาญจน์ นิธิวิโส	พ.ศ. ๒๕๖๑ - ปัจจุบัน

วัดเขาลอย

วัดเขาลอย รหัสวัด ๐๒๗๖๐๘๐๒๐๐๔ ตั้งอยู่ที่บ้านวังวน หมู่ที่ ๒ ตำบลสองพี่น้อง อำเภอกำแพงกระเจาน จังหวัดเพชรบุรี โทร ๐๘๘-๔๒๗๐๔๑๐ สังกัดคณะสงฆ์ธรรมยุต

วัดเขาลอย ตั้งวัดเมื่อวันที่ ๑๕ สิงหาคม พ.ศ. ๒๕๕๑

การบริหารและการปกครอง
ลำดับเจ้าอาวาสตั้งแต่อดีต - ปัจจุบัน

รูปปัจจุบัน พระอธิการสุกสี สิริสกุโก

วัดเขาสมอระบัง

วัดเขาสมอระบัง รหัสวัด ๐๒๗๖๐๒๐๕๐๐๓ ตั้งอยู่เลขที่ ๙๒ บ้านเขาสมอระบัง ถนนวัดเขาสมอระบัง หมู่ที่ ๑ ตำบลหนองปลาไหล อำเภอเขาย้อย จังหวัดเพชรบุรี สังกัดคณะสงฆ์มหานิกาย ที่ดินตั้งวัดมีเนื้อที่ ๑๐๐ ไร่

อาณาเขต	ทิศเหนือ	จดคลองสาธารณะ
	ทิศใต้	จดทางสาธารณประโยชน์
	ทิศตะวันออก	จดคลองสาธารณะ
	ทิศตะวันตก	จดที่ดินเอกชน

มีธรณีสงฆ์ จำนวน ๗ แปลง เนื้อที่ ๕๗ ไร่ ๒ งาน ๒๕ ตารางวา โฉนดที่ดินเลขที่ ๖๓๘๓, ๒๑๒๓, ๒๗๒, ๒๐๙๙ น.ส.๓ ก ๒๖๓ - ๒๗๐, ๕๒, ๒๕๕ - ๒๖๑

๓๐ ประวัติวัดทั่วราชอาณาจักร

อาคารเสนาสนะ ประกอบด้วย

อุโบสถ กว้าง ๔๐ เมตร ยาว ๘๐ เมตร สร้างเมื่อ พ.ศ. ๒๔๘๘

ศาลาการเปรียญ กว้าง ๔ เมตร ยาว ๙ เมตร เป็นอาคารไม้ สร้างเมื่อ พ.ศ. ๒๔๘๒

หอสวดมนต์ กว้าง ๒๐ เมตร ยาว ๒๐ เมตร เป็นอาคารครึ่งตึกครึ่งไม้ สร้างเมื่อ พ.ศ. ๒๔๘๗

กุฏิสงฆ์ จำนวน ๘ หลัง เป็นอาคารครึ่งตึกครึ่งไม้

วิหาร กว้าง ๓๐ เมตร ยาว ๓๐ เมตร

ศาลาอเนกประสงค์ กว้าง ๔ เมตร ยาว ๙ เมตร เป็นอาคารไม้ สร้างเมื่อ พ.ศ. ๒๔๘๒

ศาลาบำเพ็ญกุศล สร้างด้วยคอนกรีตเสริมเหล็ก ๒ หลัง

นอกจากนี้ ยังมี โรงครัว กุฏิกัมฐาน

ปูชนียวัตถุมี - มีพระประธานนามว่า "หลวงพ่อศรีวิชัยมงคล" ขนาดหน้าตักกว้าง ๕ ศอก ๖๐ นิ้ว

สูง ๒.๕๙ เมตร

- พระพุทธรูปปางลีลา สูง ๕.๗๒ เมตร

- พระพุทธรูปรอบมณฑป

- พระพุทธรูปไสยาสน์ ยาว ๕ เมตร สร้างเมื่อ พ.ศ. ๒๕๑๒

- พระประธานประจำวิหาร ขนาดหน้าตัก กว้าง ๓ ศอก ๓๖ นิ้ว

วัดเขาสมอระบั้ง ตั้งวัดเมื่อ พ.ศ. ๒๔๘๓ ในอดีตมี คุณปู่เที่ยร ได้ปั้นพระพุทธรูปไสยาสน์ ไว้หน้าถ้ำ

ประมาณ ปี พ.ศ. ๒๔๗๗ ซึ่งถือว่าเป็นจุดเริ่มต้นของการสร้างวัดเขาสมอระบั้ง ส่วนชื่อของวัดนั้นตั้งตามสภาพ

พื้นที่ที่ตั้งวัด คือ มีต้นสมอขึ้นอยู่มากมาย หากเดินทางขึ้นเขาเพื่อไปยังวัดนั้น จะไม่สามารถมองเห็นต้นสมอ

เพราะอยู่ในมุมอับถูกเนินเขาบังจนมองไม่เห็น ได้รับพระราชทานวิสุงคามสีมา เมื่อวันที่ ๑๓ กุมภาพันธ์

พ.ศ. ๒๔๙๑ เขตวิสุงคามสีมา กว้าง ๔๐ เมตร ยาว ๘๐ เมตร

การศึกษา มีโรงเรียนพระปริยัติธรรมแผนกธรรม เปิดสอนเมื่อ พ.ศ. ๒๔๘๗

การบริหารและการปกครอง

ลำดับเจ้าอาวาสตั้งแต่อดีต - ปัจจุบัน

รูปที่ ๑ พระครูสุทนต์สีลาจารย์ พ.ศ. ๒๔๘๗ - ๒๕๒๒

รูปที่ ๒ พระครูกิตติวัชรวิสุทธิ พ.ศ. ๒๕๒๓ - ๒๕๓๓

รูปที่ ๓ พระครูพิพัฒน์วัชรารักษ์ พ.ศ. ๒๕๓๕ - ปัจจุบัน

รูปปัจจุบัน พระอธิการสุกสี สิริสกุโก

วัดเขื่อนเพชร

วัดเขื่อนเพชร รหัสวัด ๐๒๗๖๐๕๐๒๐๐๔ ตั้งอยู่เลขที่ ๒๕๐ บ้านโค้งข่อย ถนนชลประทาน สาย ๒ หมู่ที่ ๔ ตำบลท่าคอย อำเภอท่ายาง จังหวัดเพชรบุรี สังกัดคณะสงฆ์มหานิกาย ที่ดินตั้งวัดมีเนื้อที่ ๒๐ ไร่ ๒๕ ตารางวา

อาณาเขต ทิศเหนือ จดที่ดินเอกชน
 ทิศใต้ จดถนนชลประทานสาย ๒
 ทิศตะวันออก จดทางหลวงจังหวัดหมายเลข ๓๑๗๐
 ทิศตะวันตก จดที่ดินเอกชน

อาคารเสนาสนะ ประกอบด้วย

อุโบสถ กว้าง ๒๒.๔ เมตร ยาว ๒๗.๖๕ เมตร เป็นอาคารครึ่งตึกครึ่งไม้ สร้างเมื่อ พ.ศ. ๒๕๑๑

ศาลาการเปรียญ กว้าง ๑๕.๔ เมตร ยาว ๔๒ เมตร สร้างเมื่อ พ.ศ. ๒๕๐๖

กุฏิสงฆ์ จำนวน ๑ หลัง

ศาลาบำเพ็ญกุศล กว้าง ๒๕ เมตร ยาว ๔๒ เมตร สร้างเมื่อ พ.ศ. ๒๕๔๐

นอกจากนี้ ยังมี ฌาปนสถาน ๑ หลัง หอระฆัง ๑ หลัง โรงครัว ๑ หลัง

ปูชนียวัตถุมี - พระประธานประจำอุโบสถ ขนาดหน้าตักกว้าง ๕๑ นิ้ว สูง ๖๑ เมตร

วัดเขื่อนเพชร ตั้งวัดเมื่อวันที่ ๒๐ ธันวาคม พ.ศ. ๒๕๐๒ เดิมชาวบ้านเรียก วัดโค้งข่อย และเปลี่ยนชื่อวัดเป็นวัดเขื่อนเพชร ในเวลาต่อมา เพราะสถานที่ตั้งวัดอยู่ห่างจากเขื่อนเพชรประมาณ ๑ กิโลเมตร ได้รับพระราชทานวิสุงคามสีมา เมื่อวันที่ ๑๔ มีนาคม ๒๕๑๐ เขตวิสุงคามสีมา กว้าง ๔๐ เมตร ยาว ๘๐ เมตร

การศึกษา - โรงเรียนพระปริยัติธรรมแผนกธรรม เปิดสอนเมื่อ พ.ศ. ๒๕๐๐

- ศูนย์อบรมเด็กก่อนเกณฑ์ในวัด เปิดสอนเมื่อ พ.ศ. ๒๕๕๙

การเผยแผ่พระพุทธศาสนา มีสำนักปฏิบัติธรรมประจำจังหวัด (สจร.) แต่งตั้งเมื่อ พ.ศ. ๒๕๕๑

การบริหารและการปกครอง ลำดับเจ้าอาวาสตั้งแต่อดีต - ปัจจุบัน

รูปที่ ๑	พระครูสุชาติเมธาจารย์	พ.ศ. ๒๔๙๙ - ๒๕๐๔
รูปที่ ๒	พระครูสุนทรวิชิตเวท	พ.ศ. ๒๕๐๔ - ๒๕๔๕
รูปที่ ๓	พระครูวัชรวิมลพิลาธิรักษ์	พ.ศ. ๒๕๔๕ - ปัจจุบัน

วัดคงคาราม

วัดคงคาราม รหัสวัด ๐๒๗๖๐๑๐๒๐๐๖ ตั้งอยู่เลขที่ ๒๑๐ ถนนราชดำเนิน ตำบลคลองกระเซงเขต อำเภอเมืองเพชรบุรี จังหวัดเพชรบุรี สังกัดคณะสงฆ์มหานิกาย ที่ดินตั้งวัด มีเนื้อที่ ๑๕ ไร่ ๓ งาน ๐๒ ตารางวา

อาณาเขต ทิศเหนือ จดถนนบันไดอิฐ
ทิศใต้ จดหมู่บ้าน
ทิศตะวันออก จดถนนราชดำเนิน
ทิศตะวันตก จดหมู่บ้าน

มีที่ธรณีสงฆ์ จำนวน ๙ แปลง เนื้อที่ ๑๑๘ ไร่ ๒๕ ตารางวา โฉนดที่ดินเลขที่ ๔๗๖๐, ๘๖๐๓, ๗๐๓๔, ๒๔๙๖, ๙๘๓๔, ๕๓๒๓, ๑๐๖๕๒, ๑๒๙๐๑ และ ๑๒๘๔๑

อาคารเสนาสนะ ประกอบด้วย

พระอุโบสถ กว้าง ๙.๖๐ เมตร ยาว ๒๖.๗๐ เมตร เป็นอาคารคอนกรีตเสริมเหล็กทรงไทย สร้างเมื่อ พ.ศ. ๒๕๒๐

ศาลาการเปรียญ กว้าง ๙.๙๐ เมตร ยาว ๒๖.๘๐ เมตร เป็นอาคารทรงไทย ๒ ชั้น ครึ่งตึกครึ่งไม้ สร้างเมื่อ พ.ศ. ๒๕๓๐

หอสวดมนต์ กว้าง ๙.๓๐ เมตร ยาว ๑๓.๔๐ เมตร เป็นอาคารไม้ทรงไทย สร้างเมื่อ พ.ศ. ๒๕๓๕
กุฏิสงฆ์ เป็นอาคารไม้ ๕ หลัง

ศาลาอเนกประสงค์ กว้าง ๑๙.๒๐ เมตร ยาว ๑๓.๑๐ เมตร เป็นอาคารทรงไทย ๒ ชั้น ครึ่งตึกครึ่งไม้ สร้างเมื่อ พ.ศ. ๒๕๓๙

นอกจากนี้ ยังมี หอพระไตรปิฎกกลางสระน้ำ ศูนย์วัฒนธรรมวัดคงคารามวรวิหาร

ปูชนียวัตถุมี - ตู้เก็บพระไตรปิฎกโบราณ ใบเสมาโบราณ ซ่อฟ้า ใบระกา ทางหงส์โบราณ

วัดคงคาราม ตั้งวัดเมื่อ พ.ศ. ๒๓๗๐ เป็นวัดที่พระบาทสมเด็จพระนั่งเกล้าเจ้าอยู่หัว ทรงบูรณปฏิสังขรณ์ ระหว่างปี พ.ศ. ๒๓๖๗ - ๒๓๙๔ ตามที่จารึกไว้หน้าหอสวดมนต์ วัดคงคารามวิหาร ได้รับพระราชทานวิสุงคามสีมา เมื่อวันที่ ๒๑ ธันวาคม พ.ศ. ๒๕๒๒ เขตวิสุงคามสีมา กว้าง ๒๒.๗๐ เมตร ยาว ๔๑.๓๐ เมตร

การศึกษา - โรงเรียนพระปริยัติธรรมแผนกธรรม เปิดสอนเมื่อ พ.ศ. ๒๕๒๘
- โรงเรียนประถมศึกษา

การบริหารและการปกครอง
ลำดับเจ้าอาวาสตั้งแต่อดีต - ปัจจุบัน

รูปที่ ๑	พระพิศาลสมณกิจ (อยู่)	พ.ศ. ๒๓๘๕
รูปที่ ๒	พระพิศาลสมณกิจ (สิน)	พ.ศ. ๒๔๐๔ - ๒๔๔๘
รูปที่ ๓	พระพิศาลสมณกิจ (ริด)	พ.ศ. ๒๔๔๙ - ๒๔๕๙
รูปที่ ๔	พระสุวรรณมุนีรสีหธรรมทายาท สังฆปาโมกข์ (อุย สุขภิกขุ)	พ.ศ. ๒๔๖๐ - ๒๔๖๖
รูปที่ ๕	พระครูวิสุทธิเมธาจารย์ (กรานต์ ธรรมโชติ)	พ.ศ. ๒๔๖๘ - ๒๔๗๔
รูปที่ ๖	พระครูคุณาธารธรรมประยุตต์ (จันทร์ จนทโชโต)	พ.ศ. ๒๕๗๕ - ๒๕๑๒
รูปที่ ๗	พระครูญาณวิสุทธิ (เพชร พรหมบุญโณ)	พ.ศ. ๒๕๑๕ - ๒๕๒๗
รูปที่ ๘	พระครูญาณวิสุทธิ (เสนห์ ธรรม์สี)	พ.ศ. ๒๕๓๐
รูปปัจจุบัน	พระวิสุทธิวรวิกิจ	

วัดคลองสายหนึ่ง

วัดคลองสายหนึ่ง รหัสวัด ๐๒๗๖๐๔๐๓๐๐๓ ตั้งอยู่เลขที่ ๒๐๕ บ้านคลองสายหนึ่ง หมู่ที่ ๕ ตำบลนาข่าง อำเภอลำลูกกา จังหวัดเพชรบุรี สังกัดคณะสงฆ์มหานิกาย ที่ดินตั้งวัดมีเนื้อที่ ๑๓ ไร่ ๑ งาน ๒๕ ตารางวา

อาณาเขต	ทิศเหนือ	จดคลองส่งน้ำสายใหญ่ ๑
	ทิศใต้	จดที่ดินเอกชน
	ทิศตะวันออก	จดที่ดินเอกชน
	ทิศตะวันตก	จดห้วยยาง

อาคารเสนาสนะ ประกอบด้วย

อุโบสถ เป็นอาคารชั้นเดียว สร้างเมื่อ พ.ศ. ๒๕๒๕

ศาลาการเปรียญ กว้าง ๑๘ เมตร ยาว ๓๐ เมตร เป็นอาคารชั้นเดียว สร้างเมื่อ พ.ศ. ๒๕๓๘

กุฏิสงฆ์ เป็นอาคารไม้ ๑ หลัง

วิหาร กว้าง ๔๕ เมตร ยาว ๓๕ เมตร เป็นอาคาร ๒ ชั้น รวมหอนั้น หอสวดมนต์

ศาลาอเนกประสงค์ กว้าง ๑๘ เมตร ยาว ๒๗ เมตร เป็นอาคารไม้ชั้นเดียว สร้างเมื่อ พ.ศ. ๒๕๓๙

ศาลาบำเพ็ญกุศล สร้างด้วยคอนกรีตเสริมเหล็ก ๑ หลัง

วัดคลองสายหนึ่ง ตั้งวัดเมื่อ พ.ศ. ๒๕๒๒ ตั้งชื่อวัดตามชื่อหมู่บ้าน ซึ่งที่ตั้งติดกับคลองชลประทานสาย ๑ ที่ไหลมาจากเขื่อนเพชร ได้รับพระราชทานวิสุงคามสีมา เมื่อวันที่ ๒๐ พฤษภาคม พ.ศ. ๒๕๒๗ เขตวิสุงคามสีมา กว้าง ๓๐ เมตร ยาว ๖๐ เมตร

การบริหารและการปกครอง
ลำดับเจ้าอาวาสตั้งแต่อดีต - ปัจจุบัน

รูปที่ ๑	พระครูวิจิตประชากร	พ.ศ. ๒๕๓๕ - ๒๕๔๓
รูปที่ ๒	พระปลัดสมชาย ทีชายุโก	พ.ศ. ๒๕๔๔
รูปปัจจุบัน	พระวชิรชลธาร	

วัดคະເມຍกาญจนผลาราม

วัดคະເມຍกาญจนผลาราม รหัสวัด ๐๒๗๖๐๘๐๑๐๐๖ ตั้งอยู่ที่บ้านแม่คะเมย หมู่ที่ ๕ ตำบลแก่งกระจาน อำเภอแก่งกระจาน จังหวัดเพชรบุรี โทร ๐๙๒-๔๒๖๐๐๘๔ สังกัดคณะสงฆ์ธรรมยุต ที่ดินตั้งวัดมีเนื้อที่ ๑๓ ไร่

อาคารเสนาสนะ ประกอบด้วย

หอสวดมนต์ กว้าง ๑๙ เมตร ยาว ๓๖ เมตร เป็นอาคารครึ่งตึกครึ่งไม้ สร้างเมื่อ พ.ศ. ๒๕๔๒

กุฏิสงฆ์ จำนวน ๙ ห้อง เป็นอาคารครึ่งตึกครึ่งไม้

วิหาร กว้าง ๙ เมตร ยาว ๙ เมตร เป็นอาคารคอนกรีตเสริมเหล็ก สร้างเมื่อ พ.ศ. ๒๕๖๑

ศาลาอเนกประสงค์ กว้าง ๒๗ เมตร ยาว ๓๖ เมตร เป็นอาคารคอนกรีตเสริมเหล็ก สร้างเมื่อ พ.ศ. ๒๕๕๘

ศาลาบำเพ็ญกุศล กว้าง ๑๘ เมตร ยาว ๔๐ เมตร เป็นอาคารคอนกรีตเสริมเหล็ก

นอกจากนี้ ยังมี ฌาปนสถาน ๑ หลัง หอระฆัง ๑ หลัง โรงครัว ๑ หลัง

วัดคະເມຍกาญจนผลาราม ตั้งวัดเมื่อวันที่ ๒๓ ธันวาคม พ.ศ. ๒๕๕๗

วัดคีรีวงก์

วัดคีรีวงก์ รหัสวัด ๐๒๗๖๐๒๑๐๐๐๓ ตั้งอยู่เลขที่ ๒๓๕ หมู่ที่ ๔ บ้านคีรีวงก์ ถนนบ้านคีรีวงก์เนินรัก ตำบลหนองชุมพลเหนือ อำเภอเขาย้อย จังหวัดเพชรบุรี สังกัดคณะสงฆ์มหานิกาย ที่ดินตั้งวัดมีเนื้อที่ ๔๙ ไร่ ๓ งาน ๗๙ ตารางวา โฉนดที่ดิน น.ส. ๑๙๗-๓๐-๑๔๒

อาณาเขต ทิศเหนือ จดถนนมณีเลื่อน-เนินรัก

ทิศใต้ ภูเขา

ทิศตะวันออก ที่ดินเอกชน

ทิศตะวันตก ที่ดินเอกชน

อาคารเสนาสนะ ประกอบด้วย

อุโบสถ กว้าง ๙ เมตร ยาว ๒๒ เมตร เป็นอาคารคอนกรีตเสริมเหล็กทรงไทย สร้างเมื่อ พ.ศ. ๒๕๑๗

ศาลาการเปรียญ กว้าง ๑๘ เมตร ยาว ๒๐ เมตร เป็นอาคารคอนกรีตเสริมเหล็กทรงไทย

สร้างเมื่อ พ.ศ. ๒๕๓๕

หอสวดมนต์ กว้าง ๒ เมตร ยาว ๑๔ เมตร เป็นอาคารครึ่งตึกครึ่งไม้ แบบอาคารแฝด ๒ หลัง
สร้างเมื่อ พ.ศ. ๒๕๒๐

กุฏิสงฆ์ จำนวน ๔ หลัง เป็นอาคารครึ่งตึกครึ่งไม้

ศาลาอเนกประสงค์ กว้าง ๒๔ เมตร ยาว ๑๒ เมตร เป็นอาคารครึ่งตึกครึ่งไม้ สร้างเมื่อ พ.ศ. ๒๕๑๙

ศาลาบำเพ็ญกุศล จำนวน ๒ หลัง สร้างด้วยคอนกรีตเสริมเหล็ก ๑ หลัง สร้างด้วยไม้ ๑ หลัง
นอกจากนี้ ยังมี หอระฆัง ๑ หลัง

ปูชนียวัตถุมี

- พระประธานประจำอุโบสถ พระพุทธชินราชจำลอง ปางมารวิชัย ขนาดหน้าตัก กว้าง ๕๐ นิ้ว
- พระพุทธรูปปางสมาธิ (ปูนปั้น) ขนาดหน้าตักกว้าง ๖ ศอก สร้างเมื่อ พ.ศ. ๒๕๒๙
- พระพุทธรูป ปางประทานพร ขนาดความสูง ๓.๑๐ เซนติเมตร
- พระพุทธรูป ปางเปลไถยก ขนาดความสูง ๓.๖๐ เซนติเมตร
- พระพุทธรูปปูนปั้นปางสมาธิ ขนาดหน้าตัก กว้าง ๑๑.๒๐ ซม. สูง ๑๗.๒๐ เซนติเมตร

ได้รับพระราชทานนามว่า พระพุทธวัชรมงคลประดิษฐาน พระนามาภิไธยย่อ สก. สร้างเมื่อ พ.ศ. ๒๕๓๓
ทางเข้าวัดคีรีวงก์ มีซุ้มประตูใหญ่ทรงไทยจัตุรมุข ประดิษฐานตราสัญลักษณ์พระราชพิธีกาญจนาภิเษก ที่ใน
หลวงรัชกาลที่ ๙ ทรงครองราชย์ครบ ๕๐ ปี สร้างเมื่อ พ.ศ. ๒๕๓๙

วัดคีรีวงก์ ตั้งวัดเมื่อวันที่ ๒๕ สิงหาคม พ.ศ. ๒๕๑๔ มีพระอาจารย์จ้วดุดงค์มาปักกลด
ชาวบ้านมีจิตศรัทธาจึงสร้างที่พักสงฆ์ให้อยู่จำพรรษา จนมรณภาพมีพระภิกษุอยู่จำพรรษา ปกครองสืบกันมา
เดิมชาวบ้านเรียกวัดนี้ว่า วัดเขาจีน ตามชื่อภูเขาซึ่งมีชาวจีนมาทำไร่อยู่ในบริเวณนี้ ต่อมาผู้ใหญ่บ้านท่านหนึ่ง
เห็นปากถ้ำใหญ่ มีลักษณะสันฐานกว้างเป็นวงกลมจึงเรียกว่า ถ้ำคีรีวงก์ (ชาวบ้านเรียก ถ้ำไ้ ตามสำเนียง
พื้นบ้าน) ได้รับพระราชทานวิสุงคามสีมาวันที่ ๑๒ มีนาคม ๒๕๑๘ เขตวิสุงคามสีมา กว้าง ๔๐ เมตร
ยาว ๘๐ เมตร

การศึกษา มีโรงเรียนพระปริยัติธรรม แผนกธรรม เปิดสอนเมื่อ พ.ศ. ๒๕๑๕

การบริหารและการปกครอง

ลำดับเจ้าอาวาสตั้งแต่อดีต - ปัจจุบัน

รูปที่ ๑	พระจิว	พ.ศ. ๒๔๘๕ - ๒๔๙๐
รูปที่ ๒	พระหล่อ	พ.ศ. ๒๔๙๐ - ๒๔๙๓
รูปที่ ๓	พระตั้ง แยมโอบุญ	พ.ศ. ๒๔๙๓ - ๒๔๙๗
รูปที่ ๔	พระทอด	พ.ศ. ๒๕๐๔-๒๕๑๒
รูปที่ ๕	พระครูปัญญาพัชรคุณ (ทิม เตชธมฺโม นามสกุล คงสนิท)	พ.ศ. ๒๕๑๒-๒๕๕๕
รูปที่ ๖	พระมหาเกษร ฐานวโร นามสกุล หันชนา	พ.ศ. ๒๕๕๖ - ปัจจุบัน

วัดคู้งตำหนัก

วัดคู้งตำหนัก รหัสวัด ๐๒๗๖๐๗๐๖๐๐๒ ตั้งอยู่เลขที่ ๗๐ บ้านนางด้วน หมู่ที่ ๗ ตำบลบางตะบูน อำเภอบ้านแหลม จังหวัดเพชรบุรี โทร ๐๓๒-๔๐๑๕๔๖ สังกัดคณะสงฆ์มหานิกาย ที่ดินตั้งวัด มีเนื้อที่ ๓๐ ไร่ โฉนดที่ดินเลขที่ ๒๙๒๙๔

อาณาเขต ทิศเหนือ จดโรงเรียนวัดคู้งตำหนัก
 ทิศใต้ จดคลองบางสามแพรก
 ทิศตะวันออก จดแม่น้ำเพชรบุรี
 ทิศตะวันตก จดถนนสาธารณะ

ธรณีสงฆ์ จำนวน ๔ แปลง โฉนดที่ดิน เลขที่ ๒๙๒๙๑-๒๙๒๙๕

อาคารเสนาสนะ ประกอบด้วย

อุโบสถ กว้าง ๑๐ เมตร ยาว ๑๕ เมตร เป็นอาคารไม้

ศาลาการเปรียญ กว้าง ๑๒ เมตร ยาว ๒๐.๒๕ เมตร เป็นอาคารไม้

หอสวดมนต์ กว้าง ๑๘ เมตร ยาว ๓๔ เมตร เป็นอาคารไม้ สร้างเมื่อ พ.ศ. ๒๕๒๓

กุฏิสงฆ์ จำนวน ๒ หลัง

วิหาร กว้าง ๑๘ เมตร ยาว ๑๘ เมตร เป็นอาคารคอนกรีตเสริมเหล็ก

ศาลาอเนกประสงค์ กว้าง ๑๙ เมตร ยาว ๓๔ เมตร เป็นอาคารไม้ สร้างเมื่อ พ.ศ. ๒๕๒๓

นอกจากนี้ ยังมี ฌาปนสถาน ๑ หลัง หอระฆัง ๑ หลัง โรงครัว ๑ หลัง เรือนรับรอง ๑ หลัง

ปูชนียวัตถุมี - พระประธานประจำอุโบสถ ปางสมาธิ ขนาดหน้าตัก กว้าง ๔๙ นิ้ว สูง ๖๙ นิ้ว

 - พระประธานประจำศาลาการเปรียญ ปางสมาธิ ขนาดหน้าตัก กว้าง ๔๙ นิ้ว สูง ๕๙ นิ้ว

วัดคู้งตำหนัก ตั้งวัดเมื่อ พ.ศ. ๒๔๔๑ สันนิษฐานว่า ในสมัยของพระเจ้าเสือ (ขุนหลวงสรศักดิ์) ซึ่งเคยเสด็จมาประทับ ณ ที่วัดแห่งนี้ ซึ่งแต่เดิมเคยเป็นวัดร้าง และได้เริ่มมีการบูรณะซ่อมแซมตั้งแต่ พ.ศ. ๒๔๕๒ เป็นต้นมา จนถึงปัจจุบัน ได้รับพระราชทานวิสุงคามสีมา เมื่อวันที่ ๑๗ มกราคม พ.ศ. ๒๔๖๖ เขตวิสุงคามสีมา กว้าง ๘ เมตร ยาว ๑๖ เมตร

การศึกษา มีโรงเรียนพระปริยัติธรรม แผนกธรรม เปิดสอนเมื่อ พ.ศ. ๒๕๓๐

การบริหารและการปกครอง

ลำดับเจ้าอาวาสตั้งแต่อดีต - ปัจจุบัน

รูปที่ ๑	พระอธิการเบอร์ ออคคทีโป	พ.ศ. ๒๔๕๒ - ๒๔๘๓
รูปที่ ๒	พระกรุด	พ.ศ. ๒๔๘๓ - ๒๔๘๘
รูปที่ ๓	พระสม	พ.ศ. ๒๔๘๘ - ๒๔๙๙
รูปที่ ๔	พระแหละ	พ.ศ. ๒๕๙๘ - ๒๕๐๔
รูปที่ ๕	พระชำนาญ	พ.ศ. ๒๕๐๔ - ๒๕๐๙

รูปที่ ๖	พระเดิม	พ.ศ. ๒๕๐๙ - ๒๕๑๐
รูปที่ ๗	พระอธิการสืบ	พ.ศ. ๒๕๑๐ - ๒๕๑๙
รูปที่ ๘	พระพิชาเณท์	พ.ศ. ๒๕๑๙ - ๒๕๒๐
รูปที่ ๙	พระครูนิเทศวัชรธรรม์	พ.ศ. ๒๕๒๐
รูปปัจจุบัน	พระชาติ อุตตโม	

วัดคูหาบรรพต

วัดคูหาบรรพต รหัสวัด ๐๒๗๖๐๒๐๗๐๐๔ ตั้งอยู่เลขที่ ๔๑ บ้านเขาสะแก หมู่ที่ ๔ ตำบลหนองชุมพล อำเภอเขาย้อย จังหวัดเพชรบุรี โทร ๐๘๙-๒๒๘๒๔๕๒ สังกัดคณะสงฆ์มหานิกาย ที่ดินตั้งวัดมีเนื้อที่ ๗ ไร่ ๓ งาน ๕๐ ตารางวา โฉนดที่ดินเลขที่ ๒๕๑๘๐

อาณาเขต	ทิศเหนือ	จดหมู่บ้านเขาสะแก
	ทิศใต้	จดพื้นที่ป่า และทุ่งนา
	ทิศตะวันออก	จดพื้นที่ป่า และที่ดินเอกชน
	ทิศตะวันตก	จดภูเขา

ธรณีสงฆ์ จำนวน ๒ แปลง เนื้อที่ ๓ ไร่ ๓ งาน ๓๗ ตารางวา โฉนดที่ดิน เลขที่ ๒๗๓๓, ๒๕๑๘๐

อาคารเสนาสนะ ประกอบด้วย

อุโบสถ กว้าง ๗.๘๐ เมตร ยาว ๒๒.๘๐ เมตร เป็นอาคารคอนกรีตเสริมเหล็ก สร้างเมื่อ พ.ศ. ๒๕๕๖

หอสวดมนต์ กว้าง ๑๐ เมตร ยาว ๒๑ เมตร เป็นอาคารครึ่งตึกครึ่งไม้ สร้างเมื่อ พ.ศ. ๒๕๑๖

กุฏิสงฆ์ ๓ หลัง เป็นอาคารครึ่งตึกครึ่งไม้ ๑ หลัง เป็นอาคารไม้ ๒ หลัง

วิหาร กว้าง ๖ เมตร ยาว ๗.๘๐ เมตร เป็นอาคารคอนกรีตเสริมเหล็ก สร้างเมื่อ พ.ศ. ๒๕๕๓

ศาลาอเนกประสงค์ กว้าง ๑๐.๒๐ เมตร ยาว ๓๗.๘๐ เมตร เป็นอาคารคอนกรีตเสริมเหล็ก สร้างเมื่อ พ.ศ. ๒๕๕๙

ศาลาบำเพ็ญกุศล กว้าง ๑๕.๙๐ เมตร ยาว ๓๗.๘๐ เมตร เป็นอาคารคอนกรีตเสริมเหล็ก สร้างเมื่อ พ.ศ. ๒๕๕๓

นอกจากนี้ ยังมี ฌาปนสถาน ๑ หลัง หอระฆัง ๒ หลัง หอกลอง ๑ หลัง โรงครัว ๑ หลัง เรือนเก็บพัสดุ ๑ หลัง

ปูชนียวัตถุมี - พระประธานประจำอุโบสถ ปางสะดุ้งมาร ขนาดหน้าตัก กว้าง ๑.๗๐ เมตร สูง ๒.๕๐ เมตร

วัดคูหาบรรพต ตั้งวัดเมื่อวันที่ ๓๑ พฤษภาคม ๒๕๕๓ เป็นวัดเก่าแก่มาแต่เดิม

การบริหารและการปกครอง
ลำดับเจ้าอาวาสตั้งแต่อดีต - ปัจจุบัน

รูปที่ ๑	พระสนิท สุนตจิตโต	พ.ศ. ๒๕๔๘
รูปที่ ๒	พระใบฎีกามานะ สุเมธโส	พ.ศ. ๒๕๔๘ - ปัจจุบัน

วัดโคก

วัดโคก รหัสวัด ๐๒๗๖๐๑๐๒๐๐๒ ตั้งอยู่เลขที่ ๑๙๖ ถนนราชดำเนิน ตำบลคลองกระแซง อำเภอเมืองเพชรบุรี จังหวัดเพชรบุรี สังกัดคณะสงฆ์มหานิกาย ที่ดินตั้งวัดมีเนื้อที่ ๑๔ ไร่ ๘๐ ตารางวา

อาณาเขต	ทิศเหนือ	จดที่ดินเอกชน
	ทิศใต้	จดถนนบันไดอิฐ
	ทิศตะวันออก	จดถนนราชดำเนิน
	ทิศตะวันตก	จดที่ดินเอกชน

ธรณีสงฆ์ จำนวน ๒ แปลง เนื้อที่ ๑๓ ไร่ ๓ งาน ๔๐ ตารางวา โฉนดที่ดิน เลขที่ ๖๑๒๒ และ ๖๐๔๔

อาคารเสนาสนะ ประกอบด้วย

- อุโบสถ กว้าง ๘ เมตร ยาว ๑๘ เมตร เป็นอาคารคอนกรีตเสริมเหล็ก สร้างเมื่อ พ.ศ. ๒๕๑๕
 - ศาลาการเปรียญ กว้าง ๑๘ เมตร ยาว ๓๐.๕๐ เมตร เป็นอาคารทรงไทย ๒ ชั้น สร้างเมื่อ พ.ศ. ๒๕๔๒
 - หอสวดมนต์ กว้าง ๑๐ เมตร ยาว ๒๐ เมตร
 - กุฏิสงฆ์ ๖ หลัง เป็นอาคารไม้
 - ศาลาบำเพ็ญกุศล จำนวน ๑ หลัง สร้างด้วยคอนกรีตเสริมเหล็ก
- นอกจากนี้ ยังมี โรงครัว ๑ หลัง

- ปูชนียวัตถุมี
- พระประธานประจำอุโบสถ หน้าตักกว้าง ๑.๗๕ เมตร สูง ๒ เมตร สร้างเมื่อ พ.ศ. ๒๕๑๕
 - พระยืนปางห้ามญาติ สูง ๑.๓๐ เมตร สมัยอยุธยาตอนปลาย จำนวน ๒ องค์ สร้างเมื่อ พ.ศ. ๒๕๑๕
 - พระพุทธรูปปางสมาธิ หน้าตักกว้าง ๑๐ นิ้ว สูง ๑๙ นิ้ว สร้างเมื่อ พ.ศ. ๒๕๑๕
 - และพระพุทธรูปปางมารวิชัย หน้าตักกว้าง ๑๐ นิ้ว สูง ๑๙ นิ้ว สร้างถวายเมื่อ พ.ศ. ๒๔๗๐

วัดโคก ตั้งวัดเมื่อ พ.ศ. ๒๑๗๐ ความเป็นมาของชื่อวัด ผู้สูงอายุได้ให้ข้อสังเกตว่า คำว่า โคก ในสมัยก่อน ทางด้านทิศตะวันออกของวัดมีแม่น้ำคลองกระแซงไหลผ่าน น้ำจะท่วมวัดที่ตั้งอยู่ริมแม่น้ำ แต่น้ำไม่ท่วมวัดโคก เพราะเป็นที่สูง ผู้สร้างจึงให้ชื่อว่า "วัดโคก" ส่วนอายุของวัดสันนิษฐานจากอุโบสถ ผู้ชำนาญด้านการสันนิษฐานลงความเห็นว่า วัดโคกนี้สร้างขึ้นในสมัยอยุธยาตอนปลาย หรือประมาณ ๒๐๐ กว่าปีมาแล้ว หลักฐานจากอุโบสถหลังเก่าสร้างในสมัยอยุธยา อุโบสถหลังนี้ได้ทำการบูรณะซ่อมแซมมาหลายครั้งแล้ว สมัยพระอริการน้อย สุนทรโร เป็นเจ้าอาวาสซึ่งชราภาพจึงหมดโอกาสซ่อมแซม ประกอบกับวัสดุเสื่อมหมดอายุจนกระทั่งพระ

อธิการน้อย สุนทรโฆ มรณภาพลง พระอธิการลำไย ปทีโป เป็นเจ้าอาวาส จึงได้ทำการก่อสร้าง อุโบสถหลังใหม่แทนหลังเก่า และได้ประกอบพิธีผูกพัทธสีมา เมื่อวันที่ ๒๐ เมษายน พ.ศ.๒๕๑๘ โดยได้รับความอุปถัมภ์จากหลวงจบกระบวนยุทธ และคุณหญิงจงกล กิตติขจร ได้รับพระราชทานวิสุงคามสีมาเมื่อวันที่ ๑๐ พฤศจิกายน ๒๕๑๕ เขตวิสุงคามสีมา กว้าง ๒๐ เมตร ยาว ๔๐ เมตร

การบริหารและการปกครอง ลำดับเจ้าอาวาสตั้งแต่อดีต - ปัจจุบัน

รูปที่ ๑	พระด้วง	
รูปที่ ๒	พระทิม	
รูปที่ ๓	พระเปี่ยม	พ.ศ. ๒๔๘๗ - ๒๔๘๘
รูปที่ ๔	พระน้อย	พ.ศ. ๒๔๘๙ - ๒๕๑๓
รูปที่ ๕	พระครูประทีปพัชรคุณ	พ.ศ. ๒๕๑๔ - ๒๕๓๗
รูปที่ ๖	พระใบฎีกายิ่ง ธมมปาโล	พ.ศ. ๒๕๓๘
รูปปัจจุบัน	พระครูวินัยธรสระพริง สุทธิญาณ	

วัดโคมนาราม

วัดโคมนาราม รหัสวัด ๐๒๗๖๐๗๐๔๐๐๓ ตั้งอยู่เลขที่ ๙๑ บ้านบางแก้ว หมู่ที่ ๔ ตำบลบางแก้ว อำเภอบ้านแหลม จังหวัดเพชรบุรี สังกัดคณะสงฆ์มหานิกาย ที่ดินตั้งวัดมีเนื้อที่ ๒๒ ไร่ ๓ งาน ๑๖ ตารางวา

อาณาเขต	ทิศเหนือ	จดคลองเก่าบางแก้ว
	ทิศใต้	จดที่ดินเอกชน
	ทิศตะวันออก	จดที่ดินเอกชน
	ทิศตะวันตก	จดที่ดินเอกชน

ธรณีสงฆ์ จำนวน ๑ แปลง เนื้อที่ ๑๙ ไร่

อาคารเสนาสนะ ประกอบด้วย

อุโบสถ กว้าง ๘.๑๕ เมตร ยาว ๒๓.๕๐ เมตร เป็นอาคารคอนกรีตเสริมเหล็ก สร้างเมื่อ พ.ศ. ๒๕๑๙

ศาลาการเปรียญ กว้าง ๙.๕ เมตร ยาว ๑๗.๕ เมตร เป็นอาคารทรงไทย ๒ ชั้น สร้างเมื่อ พ.ศ. ๒๕๑๗ เป็นอาคารครึ่งตึกครึ่งไม้

หอสวดมนต์ กว้าง ๗.๕ เมตร ยาว ๙ เมตร เป็นอาคารทรงไทย ครึ่งตึกครึ่งไม้ ๒ ชั้น สร้างเมื่อ พ.ศ. ๒๕๑๗

กุฏิสงฆ์ จำนวน ๑๒ หลัง เป็นอาคารไม้ ๒ หลัง ครึ่งตึกครึ่งไม้ ๑๐ หลัง

วิหาร กว้าง ๖ เมตร ยาว ๙ เมตร เป็นอาคารทรงไทย ๒ ชั้น

๔๐ ประวัติวัดทั่วราชอาณาจักร

ปูชนียวัตถุ

- พระประธานประจำอุโบสถ พระพุทธรูปชินราชจำลอง ปางมารวิชัย สร้างเมื่อ พ.ศ. ๒๕๑๗
- พระประธานประจำอุโบสถเก่า ๑ องค์มีพระประธานประจำอุโบสถ
ขนาดหน้าตักกว้าง ๑.๗๕ เมตร สูง ๒ เมตร สร้างเมื่อ พ.ศ. ๒๕๑๕
- พระยืนปางห้ามญาติ สูง ๑.๓๐ เมตร สมัยอยุธยาตอนปลาย จำนวน ๒ องค์
สร้างเมื่อ พ.ศ. ๒๕๑๕
- พระพุทธรูปปางสมาธิ หน้าตักกว้าง ๑๐ นิ้ว สูง ๑๙ นิ้ว สร้างเมื่อ พ.ศ. ๒๕๑๕
- และพระพุทธรูปปางมารวิชัย หน้าตักกว้าง ๑๐ นิ้ว สูง ๑๙ นิ้ว
สร้างถวายเมื่อ พ.ศ. ๒๔๗๐

วัดโคมนาราม ตั้งวัดเมื่อ พ.ศ. ๒๔๓๐ เดิมชื่อวัดในบางแก้ว เป็นวัดสำคัญวัดหนึ่งของอำเภอบ้านแหลม เนื่องจากที่ตั้งเดิมของวัดถูกน้ำทะเลกัดเซาะ จึงย้ายวัดมาตั้งทางทิศใต้ห่างจากวัดเดิมประมาณ ๑๕ เส้น เป็นที่ตอนอยู่ระหว่างปากคลองบางทะเลกับปากคลองโพธิ์พระ ซึ่งเป็นเส้นทางเดินเรือชายฝั่งเข้าสู่ตัวเมืองเพชรบุรี บริเวณวัดจึงตั้งเสาสำหรับแขวนคอมไฟไว้หน้าโบสถ์ เพื่อบอกตำแหน่งทางเข้าปากคลองในเวลาากลางคืน ชาวบ้านจึงเรียกชื่อวัดนี้ว่า "วัดโคมนาราม" ได้รับพระราชทานวิสุงคามสีมา เมื่อวันที่ ๒๑ กุมภาพันธ์ พ.ศ. ๒๕๒๓ เขตวิสุงคามสีมา กว้าง ๒๐ เมตร ยาว ๔๐ เมตร

การศึกษา

- มีโรงเรียนพระปริยัติธรรม แผนกธรรม เปิดสอนเมื่อ พ.ศ. ๒๕๑๕
- ศูนย์อบรมเด็กก่อนเกณฑ์ เปิดสอนเมื่อ พ.ศ. ๒๕๓๖

การบริหารและการปกครอง ลำดับเจ้าอาวาสตั้งแต่อดีต - ปัจจุบัน

รูปที่ ๑	พระทอง	พ.ศ. ๒๔๓๐
รูปที่ ๒	พระเพิ่ม	พ.ศ. ๒๔๓๐ - ๒๔๘๕
รูปที่ ๓	พระเหล็ง จนทวโร	พ.ศ. ๒๔๘๕ - ๒๕๑๑
รูปที่ ๔	พระครูโสภณพัชรกิจ	พ.ศ. ๒๕๑๑
รูปปัจจุบัน	พระอธิการสมหมาย กิตติญาโณ	

วัดจะโปรง

วัดจะโปรง รหัสวัด ๐๒๗๖๐๓๐๑๐๐๒ ตั้งอยู่เลขที่ ๑๓๘ บ้านจะโปรง หมู่ที่ ๕ ตำบลหนองหญ้าปล้อง อำเภอนองหญ้าปล้อง จังหวัดเพชรบุรี โทร ๐๘๔-๐๗๔๒๙๖๗ สังกัดคณะสงฆ์มหานิกาย ที่ดินตั้งวัดมีเนื้อที่ ๒๘ ไร่ ๑ งาน ๗๒ ตารางวา โฉนดที่ดิน เลขที่ ๗๐๕๘,๗๐๕๙

อาณาเขต

ทิศเหนือ	จดที่ดินเอกชน
ทิศใต้	จดถนนสาธารณะ
ทิศตะวันออก	จดถนนสาธารณะ
ทิศตะวันตก	จดที่ดินเอกชน

อาคารเสนาสนะ ประกอบด้วย

อุโบสถ กว้าง ๒๐ เมตร ยาว ๔๐ เมตร เป็นอาคารคอนกรีตเสริมเหล็ก สร้างเมื่อ พ.ศ. ๒๕๓๓

ศาลาการเปรียญ กว้าง ๒๕ เมตร ยาว ๓๖ เมตร เป็นอาคารไม้ สร้างเมื่อ พ.ศ. ๒๕๔๒

หอสวดมนต์ กว้าง ๔ เมตร ยาว ๒๒ เมตร เป็นอาคารไม้ สร้างเมื่อ พ.ศ. ๒๕๒๓

กุฏิสงฆ์ จำนวน ๓ หลัง เป็นอาคารไม้

ศาลาอเนกประสงค์ กว้าง ๑๔ เมตร ยาว ๔๓ เมตร

นอกจากนี้ยังมีอาคารเสนาสนะต่าง ๆ ดังนี้ ฼าปนสถาน ๑ หลัง หอระฆัง ๑ หลัง

โรงครัว ๑ หลัง

ปูชนียวัตถุมี - พระประธานประจำอุโบสถ ปางมารวิชัย ขนาดหน้าตักกว้าง ๖๐ นิ้ว สูง ๘๙ นิ้ว
สร้างเมื่อ พ.ศ. ๒๕๒๔

- พระประธานประจำศาลาการเปรียญ ปางมารวิชัย ขนาดหน้าตักกว้าง ๕๐ นิ้ว สูง ๘๐ นิ้ว

วัดจะโปรง ตั้งวัดเมื่อวันที่ ๒๓ ธันวาคม พ.ศ. ๒๕๒๕ ผู้สร้างวัด คือ นายผง นันทกิจ โดยมี
นายปุ๋ย หมิ่นเกลี้ยง (ข้อมูลในประวัติวัดเล่มเดิม ชื่อ นายปุ๋ย หมิ่นเกลี้ยง) และมีพระใบฎีกาน้อย สีลเตโช
เป็นเจ้าของอาวาสรูปแรก ได้รับพระราชทานวิสุงคามสีมา เมื่อวันที่ ๒๕ กันยายน พ.ศ. ๒๕๕๒ เขตวิสุงคามสีมา
กว้าง ๒๐ เมตร ยาว ๔๐ เมตร

**การบริหารและการปกครอง
ลำดับเจ้าอาวาสตั้งแต่อดีต - ปัจจุบัน**

รูปที่ ๑	พระใบฎีกาน้อย สีลเตโช	พ.ศ. ๒๕๒๕ - ๒๕๓๓
รูปที่ ๒	พระครูวิสิฐวัชรจารย์	พ.ศ. ๒๕๓๓ - ๒๕๕๑
รูปที่ ๓	พระปลัดพรชัย ปสาโร	พ.ศ. ๒๕๕๑ - ๒๕๕๕
รูปที่ ๔	พระอธิการสายชล คเวสโก	พ.ศ. ๒๕๕๕ - ปัจจุบัน

วัดจันทราวาส

วัดจันทราวาส รหัสวัด ๐๒๗๖๐๑๐๑๐๑๐ ตั้งอยู่เลขที่ ๒ ถนนบริพัตร ตำบลท่าราบ
อำเภอเมืองเพชรบุรี จังหวัดเพชรบุรี สังกัดคณะสงฆ์มหานิกาย ที่ดินตั้งวัดมีเนื้อที่ ๑๙ ไร่ ๑๒ ตารางวา
โฉนดที่ดิน เลขที่ ๑๐๒๘๒

อาณาเขต	ทิศเหนือ	จดคลองวัดเกาะ
	ทิศใต้	จดถนนสาธารณะ
	ทิศตะวันออก	จดถนนบริพัตร
	ทิศตะวันตก	จดแม่น้ำเพชรบุรี

มีที่ธรณีสงฆ์ จำนวน ๓ แปลง เนื้อที่ ๒๙ ไร่ ๖๔ ตารางวา

๔๒ ประวัติวัดที่วราชอาณาจักร

อาคารเสนาสนะ ประกอบด้วย

อุโบสถ กว้าง ๘ เมตร ยาว ๒๑ เมตร เป็นอาคารคอนกรีตเสริมเหล็ก สร้างเมื่อ พ.ศ. ๒๕๓๓

ศาลาการเปรียญ กว้าง ๘.๕๐ เมตร ยาว ๒๐ เมตร เป็นอาคารไม้ สร้างเมื่อ พ.ศ. ๒๕๖๒

หอสวดมนต์ กว้าง ๖ เมตร ยาว ๑๒ เมตร เป็นอาคารไม้ สร้างเมื่อ พ.ศ. ๒๕๖๗

กุฏิสงฆ์ จำนวน ๕ หลัง เป็นอาคารไม้

ศาลาบำเพ็ญกุศล ๑ หลัง เป็นอาคารไม้

นอกจากนี้ยังมีอาคารเสนาสนะต่าง ๆ ดังนี้ ฌาปนสถาน ๑ หลัง หอระฆัง ๑ หลัง

โรงครัว ๑ หลัง

ปูชนียวัตถุมี

- พระประธานประจำอุโบสถ

- ตู้พระไตรปิฎก จำนวน ๓ ใบ อายุประมาณ ๑๕๒ ปี จัดสร้างขึ้นประมาณปี พ.ศ. ๒๓๙๓

- พระประธานประจำศาลาการเปรียญ ปางมารวิชัย ขนาดหน้าตักกว้าง ๕๐ นิ้ว สูง ๘๐ นิ้ว

วัดจันทราวาส ตั้งวัดเมื่อ พ.ศ. ๒๔๘๔ ได้รับพระราชทานวิสุงคามสีมา เมื่อวันที่ ๕ มกราคม

พ.ศ. ๒๕๕๒ เขตวิสุงคามสีมา กว้าง ๑๖.๕๐ เมตร ยาว ๓๕ เมตร

การบริหารและการปกครอง

ลำดับเจ้าอาวาสตั้งแต่อดีต - ปัจจุบัน

รูปที่ ๑	พระเสื่อ
รูปที่ ๒	พระกรุด
รูปที่ ๓	พระยา
รูปที่ ๔	พระพ่วง
รูปที่ ๕	พระวัด
รูปที่ ๖	พระอ่วม
รูปที่ ๗	พระคง
รูปที่ ๘	พระเพชร
รูปที่ ๙	พระครูชุ่ม พุทฺธสโร
รูปที่ ๑๐	พระครูปัญญาวัชรคุณ ปัญญาตโช
รูปปัจจุบัน	พระครูวินัยธรชุ่ม พุทฺธญาโน

วัดจันทาราม

วัดจันทาราม รหัสวัด ๐๒๗๖๐๖๐๓๐๐๒ ตั้งอยู่เลขที่ ๖๐ บ้านทาน หมู่ที่ ๑ ตำบลบ้านทาน อำเภอบ้านลาด จังหวัดเพชรบุรี สังกัดคณะสงฆ์มหานิกาย ที่ดินตั้งวัดมีเนื้อที่ ๑๑ ไร่ ๑ งาน ๘๕ ตารางวา

อาณาเขต	ทิศเหนือ	จดถนน ร.พ.ช.
	ทิศใต้	จดทางเดินสาธารณะ
	ทิศตะวันออก	จดทางเดินสาธารณะ
	ทิศตะวันตก	จดทางเดินสาธารณะ

มีที่ธรณีสงฆ์ จำนวน ๕ แปลง โฉนดที่ดิน เลขที่ ๑๘๓๙๐, ๑๖๗๒๗, ๑๔๕๑๙, ๑๔๕๒๖, ๑๔๔๗๖, และ ๑๔๔๓๘

อาคารเสนาสนะ ประกอบด้วย

อุโบสถ กว้าง ๗.๓๐ เมตร ยาว ๑๖.๓๐ เมตร เป็นอาคารคอนกรีตเสริมเหล็ก สร้างเมื่อ พ.ศ. ๒๔๔๒

หอสวดมนต์ กว้าง ๔.๘๐ เมตร ยาว ๑๓.๓๐ เมตร เป็นอาคารไม้ทรงไทย สร้างเมื่อ พ.ศ. ๒๕๔๒

กุฏิสงฆ์ จำนวน ๔ หลัง เป็นอาคารไม้ทรงไทย สร้างเมื่อ พ.ศ. ๒๕๔๐

ศาลาอเนกประสงค์ กว้าง ๑๗.๕๐ เมตร ยาว ๓๗.๒๐ เมตร เป็นอาคารไม้ทรงไทย สร้างเมื่อ พ.ศ. ๒๕๔๕

ศาลาบำเพ็ญกุศล ๑ หลัง เป็นอาคารครึ่งตึกครึ่งไม้

นอกจากนี้ยังมีอาคารเสนาสนะต่าง ๆ ดังนี้ ศาลาฌานสถาน ๑ หลัง ศาลาพักร้อน ๒ หลัง ศาลาเก็บศพ ๑ หลัง

ปูชนียวัตถุมี พระประธานประจำอุโบสถ ปั้นด้วยปูน สร้างพร้อมกัอุโบสถ

วัดจันทาราม ตั้งวัดเมื่อ พ.ศ. ๒๔๐๐ หลวงพ่อเริ่มอยู่วัดโพธิ์เรียงเห็นสถานที่เหมาะสมต่อการสร้างวัดจึงมอบที่ดินให้สร้างวัด และนิมนต์พระลิมมาอยู่จำพรรษา พระลิมได้ก่อสร้างเสนาสนะต่าง ๆ เช่น กุฏิ อุโบสถ ศาลาการเปรียญ หอสวดมนต์ ท่านเป็นเจ้าของคณะตำบลท่าช้าง ต่อมาท่านได้มรณภาพลง พอถึง พระอริการโล ได้สร้างอาคารเรียนประถมศึกษา แต่ได้รื้อโดยไปซื้อที่ดิน ๒ แปลง ย้ายโรงเรียนไปอยู่ส่วนหนึ่ง ต่อมากุฏิทรุดโทรมจึงย้ายมาปลูกในที่ปัจจุบันนี้ ได้รับพระราชทานวิสุงคามสีมา เมื่อวันที่ ๑๐ ตุลาคม พ.ศ.๒๕๕๐ เขตวิสุงคามสีมา กว้าง ๗.๒๐ เมตร ยาว ๑๖.๓๐ เมตร

การศึกษา มีโรงเรียนพระปริยัติธรรมแผนกธรรม เปิดสอนเมื่อ พ.ศ. ๒๕๐๐

การบริหารและการปกครอง

ลำดับเจ้าอาวาสตั้งแต่อดีต - ปัจจุบัน

รูปที่ ๑	พระลิม อินทโชโต
รูปที่ ๒	พระผ่อง
รูปที่ ๓	พระโล
รูปที่ ๔	พระผ่าว
รูปที่ ๕	พระเต็ม

รูปที่ ๖ พระครูมงคลวัชรคุณ
รูปปัจจุบัน พระอธิการสุพจ พุชชาโคร

วัดเจริญศรีมณีผล

วัดเจริญศรีมณีผล รหัสวัด ๐๒๗๖๐๑๑๐๐๐๒ ตั้งอยู่เลขที่ ๒๓ ถนนทองนพคุณ - หนองปลาไหล หมู่ที่ ๕ ตำบลบางจาก อำเภอเมืองเพชรบุรี จังหวัดเพชรบุรี สังกัดคณะสงฆ์มหานิกาย ที่ดินตั้งวัด มีเนื้อที่ ๘ ไร่

มีที่ธรณีสงฆ์ จำนวน ๑ แปลง เนื้อที่ ๑ ไร่ ๓ งาน

อาคารเสนาสนะ ประกอบด้วย

อุโบสถ กว้าง ๙ เมตร ยาว ๒๕ เมตร เป็นอาคารคอนกรีตเสริมเหล็ก สร้างเมื่อ พ.ศ. ๒๕๑๓

หอสวดมนต์ กว้าง ๑๑ เมตร ยาว ๑๒ เมตร สร้างเมื่อ พ.ศ. ๒๕๔๒

กุฏิสงฆ์ จำนวน ๓ หลัง เป็นอาคารครึ่งตึกครึ่งไม้

ศาลาอเนกประสงค์ กว้าง ๑๒ เมตร ยาว ๓๐ เมตร สร้างเมื่อ พ.ศ. ๒๕๔๑ เป็นอาคารทรงไทยประยุกต์

ปูชนียวัตถุ พระประธานประจำอุโบสถ

วัดเจริญศรีมณีผล ตั้งวัดเมื่อ พ.ศ. ๒๓๒๕ วัดนี้ได้สร้างขึ้นโดยเจ้าของที่ดินคือ นายเพชร (ไม่ทราบนามสกุล) เป็นผู้ศรัทธาในพระพุทธศาสนาได้ปรารถนาจะสร้างวัด จึงได้บริจาคที่ดินและทุนทรัพย์ ร่วมกันกับชาวบ้านสร้างวัดขึ้น และได้ตั้งชื่อว่า "วัดใหม่บางจาก" เพราะสถานที่ตั้งวัดอยู่ในตำบลบางจาก แต่ในปัจจุบันเป็นชื่อ วัดเจริญศรีมณีผล ได้รับพระราชทานวิสุงคามสีมาเมื่อวันที่ ๑๑ กุมภาพันธ์ พ.ศ. ๒๕๑๗ เขตวิสุงคามสีมา กว้าง ๑๘ เมตร ยาว ๓๕ เมตร

การศึกษา - มีโรงเรียนพระปริยัติธรรมแผนกธรรม เปิดสอนเมื่อ พ.ศ. ๒๔๙๖

- ศูนย์อบรมเด็กก่อนเกณฑ์ในวัด เปิดสอนเมื่อ พ.ศ. ๒๕๓๐

การบริหารและการปกครอง ลำดับเจ้าอาวาสตั้งแต่อดีต - ปัจจุบัน

- | | |
|-------------|---------------------------------------|
| รูปที่ ๑ | พระยอด |
| รูปที่ ๒ | พระพอน |
| รูปที่ ๓ | พระเผือก |
| รูปที่ ๔ | พระเถา |
| รูปที่ ๕ | พระแฉ่ม |
| รูปที่ ๖ | พระครูปัญญาวิมลชัย |
| รูปที่ ๗ | พระวิเชียรธรรมนุวัตร พ.ศ. ๒๕๓๗ - ๒๕๔๓ |
| รูปที่ ๘ | พระสมุห์เจิม กิตติวัฒน์ พ.ศ. ๒๕๔๓ |
| รูปปัจจุบัน | พระครูวัชรกิตติโสภณ |

วัดชมพูน

วัดชมพูน รหัสวัด ๐๒๗๖๐๑๐๗๐๐๑ ตั้งอยู่เลขที่ ๔๗ หมู่ที่ ๒ ตำบลหนองโสน อำเภอมืองเพชรบุรี จังหวัดเพชรบุรี สังกัดคณะสงฆ์มหานิกาย ที่ดินตั้งวัดมีเนื้อที่ ๑๘ ไร่ ๒ งาน ๐๓ ตารางวา

อาณาเขต	ทิศเหนือ	จดที่ดินเอกชน
	ทิศใต้	จดสถานที่ราชการ
	ทิศตะวันออก	จดถนนเพชรบุรี - บ้านแหลม
	ทิศตะวันตก	จดแม่น้ำเพชรบุรี
อาคารเสนาสนะ ประกอบด้วย		

อุโบสถ กว้าง ๕ เมตร ยาว ๑๐ เมตร เป็นอาคารคอนกรีตเสริมเหล็ก สร้างเมื่อ พ.ศ. ๒๔๖๕

ศาลาการเปรียญ กว้าง ๘ เมตร ยาว ๑๒ เมตร เป็นอาคารไม้ สร้างเมื่อ พ.ศ. ๒๕๓๓

หอสวดมนต์ กว้าง ๕ เมตร ยาว ๒๐ เมตร เป็นอาคารไม้ สร้างเมื่อ พ.ศ. ๒๕๔๔

กุฏิสงฆ์ จำนวน ๓ หลัง เป็นอาคารไม้ ๒ หลัง ครึ่งตึกครึ่งไม้ ๑ หลัง

ศาลาอเนกประสงค์ กว้าง ๔๐ เมตร ยาว ๙๐ เมตร เป็นอาคารคอนกรีตเสริมเหล็ก สร้างเมื่อ พ.ศ. ๒๕๓๘

ศาลาบำเพ็ญกุศล จำนวน ๑ หลัง สร้างด้วยคอนกรีตเสริมเหล็ก

นอกจากนี้ ยังมี หอระฆัง ๑ หลัง โรงครัว ๑ หลัง

ปูชนียวัตถุมี - พระประธานประจำอุโบสถ

- พระพุทธรูปศิลปะสมัยอุทอง ซึ่งชาวบ้านเรียกว่า “หลวงพ่โต”

วัดชมพูน ตั้งวัดเมื่อ พ.ศ. ๒๓๐๙ ได้รับพระราชทานวิสุงคามสีมาเมื่อ พ.ศ. ๒๔๖๖

มีเขตวิสุงคามสีมา กว้าง ๔๐ เมตร ยาว ๖๐ เมตร

การศึกษา - มีโรงเรียนพระปริยัติธรรมแผนกธรรม เปิดสอนเมื่อ พ.ศ. ๒๔๙๑

- ศูนย์อบรมเด็กก่อนเกณฑ์ในวัด เปิดสอนเมื่อ พ.ศ. ๒๕๔๒

การบริหารและการปกครอง

ลำดับเจ้าอาวาสตั้งแต่อดีต - ปัจจุบัน

รูปที่ ๑	พระอธิการครุฑ	
รูปที่ ๒	พระอธิการฝ้าย	
รูปที่ ๓	พระเทพสุวรรธมณี	
รูปที่ ๔	พระอธิการอดุลย์	
รูปที่ ๕	พระครูสิริวัชรโสภณ	พ.ศ. ๒๕๑๘
รูปปัจจุบัน	พระครูปลัดสมศักดิ์ จารูวโส	

วัดชลธาราราม

วัดชลธาราราม รหัสวัด ๐๒๗๖๐๕๐๒๐๐๒ ตั้งอยู่เลขที่ ๙๓ บ้านท่าซึก หมู่ที่ ๖ ตำบลท่าคอย อำเภอท่ายาง จังหวัดเพชรบุรี โทร ๐๓๒-๗๘๕๖๖๐ สังกัดคณะสงฆ์มหานิกาย ที่ดินตั้งวัดมีเนื้อที่ ๑๒ ไร่ ๒ งาน ๘๑ ตารางวา โฉนดที่ดิน เลขที่ ๒๙๓๖

อาณาเขต	ทิศเหนือ	จดที่ดินเอกชน
	ทิศใต้	จดที่ดินเอกชน
	ทิศตะวันออก	จดที่ดินเอกชน
	ทิศตะวันตก	จดถนนคั่นกันน้ำชลประทาน

อาคารเสนาสนะ ประกอบด้วย

อุโบสถ กว้าง ๔๐ เมตร ยาว ๘๐ เมตร เป็นอาคารคอนกรีตเสริมเหล็ก สร้างเมื่อ พ.ศ. ๒๔๙๘

ศาลาการเปรียญ กว้าง ๓๐ เมตร ยาว ๔๖ เมตร เป็นอาคารครึ่งตึกครึ่งไม้ สร้างเมื่อ พ.ศ. ๒๕๔๕

หอสวดมนต์ กว้าง ๑๒ เมตร ยาว ๒๘ เมตร เป็นอาคารครึ่งตึกครึ่งไม้ สร้างเมื่อ พ.ศ. ๒๕๒๗

กุฏิสงฆ์ จำนวน ๑ หลัง เป็นอาคารครึ่งตึกครึ่งไม้

ศาลาอเนกประสงค์ กว้าง ๑๒ เมตร ยาว ๒๐ เมตร เป็นอาคารไม้ สร้างเมื่อ พ.ศ. ๒๕๖๑

ศาลาบำเพ็ญกุศล กว้าง ๒๒ เมตร ยาว ๔๐ เมตร จำนวน ๑ หลัง สร้างด้วยคอนกรีตเสริมเหล็ก สร้างเมื่อ พ.ศ. ๒๕๓๗

นอกจากนี้ ยังมี ฌาปนสถาน ๑ หลัง หอระฆัง ๑ หลัง โรงครัว ๑ หลัง เรือนเก็บพัสดุ ๑ หลัง

ปูชนียวัตถุมี - พระประธานประจำอุโบสถ ปางมารวิชัย ขนาดหน้าตัก กว้าง ๓๙ นิ้ว สูง ๑๑๙ นิ้ว

วัดชลธาราราม ตั้งวัดเมื่อ พ.ศ. ๒๔๘๔ ตั้งอยู่ใกล้แม่น้ำเพชรบุรี ทางเหนือเขื่อนเพชร

ในสมัยก่อนบริเวณที่ตั้งวัดมีต้นไม้ใหญ่ชื่อว่า ต้นซึก เป็นต้นไม้ประจำทำนน้ำ เป็นที่สัญจรทางเรือของชาวบ้านท่าซึก และบ้านในค้ำ และหมู่บ้านอื่น ๆ ต่อมากรมชลประทานได้มาสร้างเขื่อนกันน้ำ ชื่อว่า เขื่อนเพชร ทำให้เกิดการเปลี่ยนแปลงมีการเปลี่ยนแปลงมีการรวบรวมประชาชนในการสร้างวัดขึ้นมา เพื่อความสะดวกในการทำบุญประเพณีในโอกาสต่างๆ โดยกรมชลประทานเขื่อนเพชรได้ให้ความอุปถัมภ์ในการสร้างวัดครั้งนี้ เมื่อตั้งวัดแล้ว จึงได้ชื่อว่า วัดชลธาราราม เพราะเป็นวัดที่ชลประทานเขื่อนเพชรอุปถัมภ์ แต่ชื่อที่ชาวบ้านทั่วไปเรียกกันว่า วัดท่าซึก ได้รับพระราชทานวิสุงคามสีมาเมื่อ วันที่ ๙ กุมภาพันธ์ พ.ศ. ๒๕๐๔ มีเขตวิสุงคามสีมา กว้าง ๔๐ เมตร ยาว ๘๐ เมตร

การศึกษา - มีโรงเรียนพระปริยัติธรรมแผนกธรรม เปิดสอนเมื่อ พ.ศ. ๒๔๙๘

- มีสำนักปฏิบัติธรรมประจำจังหวัด (สรจ.) แห่งที่ ๑๓ เมื่อ พ.ศ. ๒๕๕๑

การบริหารและการปกครอง
ลำดับเจ้าอาวาสตั้งแต่อดีต - ปัจจุบัน

รูปที่ ๑ พระครูพิพัฒน์วัชรการ

รูปที่ ๒ พระครูวัชรชลธรรม

พ.ศ. ๒๕๓๗ - ปัจจุบัน

วัดซ่อม่วง

วัดซ่อม่วง รหัสวัด ๐๒๗๖๐๖๐๘๐๐๑ ตั้งอยู่เลขที่ ๑๐๗ บ้านหนองหอย หมู่ที่ ๕ ตำบลหนองกระเจ็ด อำเภอบ้านลาด จังหวัดเพชรบุรี สังกัดคณะสงฆ์มหานิกาย ที่ดินตั้งวัด มีเนื้อที่ ๒๐ ไร่ ๓๖ ตารางวา

อาณาเขต	ทิศเหนือ	จดที่ดินเอกชน
	ทิศใต้	จดลำห้วย
	ทิศตะวันออก	จดที่ดินเอกชน
	ทิศตะวันตก	จดที่ดินเอกชน

อาคารเสนาสนะ ประกอบด้วย

อุโบสถ กว้าง ๘ เมตร ยาว ๒๒ เมตร เป็นอาคารคอนกรีตเสริมเหล็ก สร้างเมื่อ พ.ศ. ๒๕๓๐

หอสวดมนต์ กว้าง ๑๘ เมตร ยาว ๖๘ เมตร เป็นอาคารไม้ทรงไทย

กุฏิสงฆ์ จำนวน ๓ หลัง เป็นอาคารไม้ทรงไทย สร้างเมื่อ พ.ศ. ๒๕๒๖

ศาลาอเนกประสงค์ กว้าง ๒๐ เมตร ยาว ๕๐ เมตร เป็นอาคารคอนกรีตเสริมเหล็กทรงไทย ๒ ชั้น
สร้างเมื่อ พ.ศ. ๒๕๓๖

ศาลาบำเพ็ญกุศล จำนวน ๑ หลัง สร้างด้วยคอนกรีตเสริมเหล็ก
นอกจากนี้ ยังมี หอระฆัง ๑ หลัง

ปูชนียวัตถุมี - พระประธานประจำอุโบสถ ปางมารวิชัย

วัดซ่อม่วง ตั้งวัดเมื่อวันที่ ๑๘ กันยายน พ.ศ. ๒๕๑๘ จากคำบอกเล่าของชาวบ้าน เป็นวัดที่ร้างมานานนับ ๑๐๐ ปี หลักฐานที่ปรากฏจากการค้นพบใบเสมาซึ่งเป็นเนื้อหินทราย ทำให้ทราบว่าวัดซ่อม่วงสร้างขึ้นในสมัยอยุธยา และได้มีการบูรณะปฏิสังขรณ์ ในปี พ.ศ. ๒๕๑๑ โดยพระอธิการมนต์ ธมมวโร หรือ หลวงพ่อมนต์ซึ่งบวชอยู่ที่วัดหนองไม้เหลือง ได้รับพระราชทานวิสุงคามสีมาเมื่อวันที่ ๖ เมษายน พ.ศ. ๒๕๔๒ เขตวิสุงคามสีมา กว้าง ๒๙ เมตร ยาว ๔๙ เมตร

การศึกษา มีโรงเรียนพระปริยัติธรรมแผนกธรรม เปิดสอนเมื่อ พ.ศ. ๒๕๒๖

การบริหารและการปกครอง
ลำดับเจ้าอาวาสตั้งแต่อดีต - ปัจจุบัน

รูปที่ ๑	พระมนต์ ทมมวโร	พ.ศ. ๒๕๑๒ - ๒๕๒๒
รูปที่ ๒	พระประสงค์ สุ่มงคโโล	พ.ศ. ๒๕๒๒ - ๒๕๒๕
รูปที่ ๓	พระครูปิยวัชรคุณ	พ.ศ. ๒๕๒๖
รูปปัจจุบัน	พระครูวัชรกิจจาภิรักษ์	

วัดชะอำ

วัดชะอำ รหัสวัด ๐๒๗๖๐๔๐๑๐๐๑ ตั้งอยู่ที่ตำบลชะอำ อำเภอชะอำ จังหวัดเพชรบุรี
สังกัดคณะสงฆ์มหานิกาย

วัดชะอำ ตั้งวัดเมื่อ พ.ศ. ๒๔๐๗ ได้รับพระราชทานวิสุงคามสีมาเมื่อวันที่ ๓๐ ตุลาคม
พ.ศ. ๒๔๗๙ เขตวิสุงคามสีมา กว้าง ๒๙ เมตร ยาว ๔๙ เมตร

วัดช้าง

วัดช้าง รหัสวัด ๐๒๗๖๐๑๐๒๐๑๗ ตั้งอยู่เลขที่ ๒๘ ถนนบันไดอิฐ ตำบลคลองกระแซง
อำเภอเมืองเพชรบุรี จังหวัดเพชรบุรี สังกัดคณะสงฆ์มหานิกาย ที่ดินตั้งวัด มีเนื้อที่ ๖ ไร่ ๑๓ ตารางวา

อาณาเขต	ทิศเหนือ	จดโรงเรียนพระพรหมานุสรณ์
	ทิศใต้	จดถนนบันไดอิฐ
	ทิศตะวันออก	จดที่ดินเอกชน
	ทิศตะวันตก	จดที่ดินของวัดช้างใหม่

อาคารเสนาสนะ ประกอบด้วย

อุโบสถ กว้าง ๗.๐๕ เมตร ยาว ๑๖.๕๐ เมตร เป็นอาคารก่ออิฐถือปูน

หอสวดมนต์ กว้าง ๔ เมตร ยาว ๓.๕ เมตร เป็นอาคารไม้

วัดช้าง ตั้งวัดเมื่อ พ.ศ. ๒๔๘๔ สันนิษฐานว่าสร้างปลายสมัยอยุธยา ได้รับพระราชทาน
วิสุงคามสีมาเมื่อวันที่ ๕ มกราคม พ.ศ. ๒๕๕๒ เขตวิสุงคามสีมา กว้าง ๒๐ เมตร ยาว ๓๕ เมตร

- การศึกษา**
- มีโรงเรียนพระปริยัติธรรมแผนกธรรม เปิดสอนเมื่อ พ.ศ. ๒๕๔๕
 - มีโรงเรียนมัธยมศึกษา

การบริหารและการปกครอง
ลำดับเจ้าอาวาสตั้งแต่อดีต - ปัจจุบัน

รูปที่ ๑	พระน้อย	
รูปที่ ๒	พระเกลี้ยง	
รูปที่ ๓	พระสุมล	
รูปที่ ๔	พระอธิการเลี่ยม	พ.ศ. ๒๕๑๕
รูปที่ ๕	พระอธิการเรียม	พ.ศ. ๒๕๑๕ - ๒๕๔๔
รูปที่ ๖	พระอธิการพรหม อภิณจโน	พ.ศ. ๒๕๔๕
รูปปัจจุบัน	พระปลัดฐิติวิสส์ ฐิตวฑฒโน	

วัดข้างแทงกระจาด

วัดข้างแทงกระจาด รหัสวัด ๐๒๗๖๐๔๐๘๐๐๑ ตั้งอยู่เลขที่ ๙๐ บ้านข้างแทงกระจาด หมู่ที่ ๒ ตำบลสามพระยา อำเภอชะอำ จังหวัดเพชรบุรี สังกัดคณะสงฆ์มหานิกาย

อาณาเขต	ทิศเหนือ	จดถนนหลวง
	ทิศใต้	จดถนนหลวง
	ทิศตะวันออก	จดที่ดินเอกชน
	ทิศตะวันตก	จดที่ดินเอกชน
อาคารเสนาสนะ	ประกอบด้วย	

อุโบสถ กว้าง ๑๖ เมตร ยาว ๓๖ เมตร เป็นอาคารคอนกรีตเสริมเหล็ก สร้างเมื่อ พ.ศ. ๒๔๗๖

ศาลาการเปรียญ กว้าง ๑๔ เมตร ยาว ๒๖ เมตร เป็นอาคารไม้ สร้างเมื่อ พ.ศ. ๒๕๑๖

กุฏิสงฆ์ จำนวน ๓ หลัง เป็นอาคารไม้ ๑ หลัง และตึก ๒ หลัง

นอกจากนี้ มีหอกลอง ชั้นบนเป็นทอสวดมนต์ กว้าง ๖ เมตร ยาว ๓๖ เมตร

- ปูชนียวัตถุมี
- พระประธาน ปางมารวิชัย สมัยรัตนโกสินทร์
 - พระโมคคัลลาน์ พระสารีบุตร สูงประมาณ ๑ เมตร ๘๙ เซนติเมตร สร้างเมื่อ พ.ศ. ๒๕๑๒
 - พระพุทธรูปพระพุทธรชินราชจำลอง ๑ องค์
 - พระพุทธรูป ปางมารวิชัย ศิลปะสมัยเชียงแสน ๑ องค์

วัดข้างแทงกระจาด ตั้งวัดเมื่อ พ.ศ. ๒๔๗๔ โดยพระจันทร์ เป็นผู้ดำเนินการก่อสร้าง ชื่อวัด มีเรื่องเล่ากันสืบมาว่า เดิมบริเวณที่ตั้งวัดเป็นป่าไผ่เป็นที่อาศัยของข้างป่า เมื่อชาวบ้านเข้าไปเก็บผักหาพิน มักถูกข้างวิ่งไล่ จนต้องวิ่งหนีทิ้งข้าวของโยนกระจาดเอาตัวรอด ข้างจึงแทงได้แต่กระจาดซึ่งเป็นที่มาของชื่อวัด ในเวลาต่อมา ได้รับพระราชทานวิสุงคามสีมาเมื่อวันที่ ๒๙ พฤษภาคม พ.ศ. ๒๕๖๐

- การศึกษา
- มีโรงเรียนพระปริยัติธรรมแผนกธรรม เปิดสอนเมื่อ พ.ศ. ๒๕๑๒
 - มีโรงเรียนประถมศึกษา เนื้อที่ ๘ ไร่เศษ

การบริหารและการปกครอง
ลำดับเจ้าอาวาสตั้งแต่อดีต - ปัจจุบัน

รูปที่ ๑	พระครูวรชिरังษี	พ.ศ. ๒๔๗๔ - ๒๕๐๒
รูปที่ ๒	พระครูโกวิทวัชรสาร	พ.ศ. ๒๕๐๒ - ๒๕๓๒
รูปที่ ๓	พระครูมนูญสีลสังวร	พ.ศ. ๒๕๓๒ - ปัจจุบัน

วัดขายนนา

วัดขายนนา รหัสวัด ๐๒๗๖๐๕๐๕๐๐๓ ตั้งอยู่เลขที่ ๖๒ บ้านขายนนา หมู่ที่ ๒ ตำบลบ้านในดง อำเภอท่ายาง จังหวัดเพชรบุรี สังกัดคณะสงฆ์ธรรมยุต ที่ดินตั้งวัด มีเนื้อที่ ๑๐ ไร่ ๘๐ ตารางวา โฉนดที่ดินเลขที่ ๑๘๗

อาณาเขต	ทิศเหนือ	จดถนนหลวง
	ทิศใต้	จดที่ดินเอกชน
	ทิศตะวันออก	จดโรงพยาบาลส่งเสริมสุขภาพ
	ทิศตะวันตก	จดที่ดินเอกชน

ที่ธรณีสงฆ์ จำนวน ๑ แปลง มีเนื้อที่ ๑ ไร่ โฉนดที่ดิน เลขที่ ๑๐๐๒๙

อาคารเสนาสนะ ประกอบด้วย

อุโบสถ กว้าง ๙.๘๐ เมตร ยาว ๒๗.๓๐ เมตร เป็นอาคารครึ่งตึกครึ่งไม้ สร้างเมื่อ พ.ศ. ๒๕๑๓

ศาลาการเปรียญ กว้าง ๒๒.๑๐ เมตร ยาว ๓๖.๔๐ เมตร เป็นอาคารไม้ สร้างเมื่อ พ.ศ. ๒๕๓๐

กุฏิสงฆ์ จำนวน ๘ หลัง เป็นอาคารคอนกรีตเสริมเหล็ก ๓ หลัง เป็นอาคารครึ่งตึกครึ่งไม้ ๓ หลัง เป็นอาคารไม้ ๒ หลัง

ศาลาอเนกประสงค์ กว้าง ๑๙.๒๐ เมตร ยาว ๓๙.๒๐ เมตร เป็นอาคารคอนกรีตเสริมเหล็ก สร้างเมื่อ พ.ศ. ๒๕๕๑

ศาลาบำเพ็ญกุศล กว้าง ๒๔.๖๐ เมตร ยาว ๓๘.๘๐ เมตร เป็นอาคารไม้ สร้างเมื่อ พ.ศ. ๒๕๓๙ นอกจากนี้มี ฌาปนสถาน ๑ หลัง หอระฆัง ๑ หลัง โรงครัว ๑ หลัง เรือนเก็บพัสดุ ๑ หลัง

ปูชนียวัตถุมี - พระประธานประจำอุโบสถ ปางมารวิชัย ขนาดหน้าตักกว้าง ๒ เมตร สูง ๒.๕ เมตร

วัดขายนนา ตั้งวัดเมื่อวันที่ ๒๖ พฤศจิกายน พ.ศ. ๒๕๑๒ สร้างขึ้นโดยศรัทธาของประชาชนในหมู่บ้าน และตั้งชื่อวัดตามชื่อหมู่บ้าน ได้รับพระราชทานวิสุงคามสีมาเมื่อวันที่ ๑๖ กรกฎาคม พ.ศ. ๒๕๑๓ มีเขตวิสุงคามสีมา กว้าง ๔๐ เมตร ยาว ๘๐ เมตร

การศึกษา มีโรงเรียนพระปริยัติธรรมแผนกธรรม เปิดสอนเมื่อ พ.ศ. ๒๕๐๕

การบริหารและการปกครอง
ลำดับเจ้าอาวาสตั้งแต่อดีต - ปัจจุบัน

- รูปที่ ๑ พระครูวิริยากร
รูปที่ ๒ พระครูสารธรรมนิเทศ

วัดชีว์ประเสริฐ

วัดชีว์ประเสริฐ รหัสวัด ๐๒๗๖๐๑๐๑๐๐๘ ตั้งอยู่ที่ถนนมาตยวงศ์ ตำบลท่าราบ อำเภอเมืองเพชรบุรี จังหวัดเพชรบุรี สังกัดคณะสงฆ์มหานิกาย ที่ดินตั้งวัด มีเนื้อที่ ๑๐ ไร่ ๑ งาน ๖๘ ตารางวา

อาณาเขต ทิศเหนือ จดถนนสาธารณสุขประโยชน์
ทิศใต้ จดถนนเพชรพลี
ทิศตะวันออก จดวัดสนามพราหมณ์
ทิศตะวันตก จดจดถนนมาตยวงศ์

ที่ธรณีสงฆ์ จำนวน ๕ แปลง น.ส. ๔ ง เลขที่ ๑๕๑๙๒ ๑๕๙๑ ๗๔๘๔ และ ๗๔๖๑

อาคารเสนาสนะ ประกอบด้วย

อุโบสถ กว้าง ๕.๙ เมตร ยาว ๑๕.๑ เมตร สร้างเมื่อ พ.ศ. ๒๔๒๕

ศาลาการเปรียญ กว้าง ๘.๘ เมตร ยาว ๑๗.๕ เมตร สร้างเมื่อ พ.ศ. ๒๔๗๒

กุฏิสงฆ์ จำนวน ๗ หลัง เป็นอาคารไม้

จิตรกรรมของวัด มีงานปูนปั้นที่อุโบสถ

ปูชนียวัตถุมี - ตู้พระไตรปิฎก ๒ ตู้
- ธรรมาสน์เพชรน้ำเอก

วัดชีว์ประเสริฐ ตั้งวัดเมื่อ พ.ศ. ๒๔๗๕ ปรากฏตามจารึกผนังโบสถ์ความว่า สร้างในสมัยกรุงรัตนโกสินทร์ โดยพระปลัดบุญ เมื่อปีมะแม เบญจศก ๒๔๒๕ ปฏิสังขรณ์ โดยพระสุริยะตี ปีกุนศก ๒๔๕๔

การบริหารและการปกครอง
ลำดับเจ้าอาวาสตั้งแต่อดีต - ปัจจุบัน

- รูปที่ ๑ พระอธิการปลัดบุญ พ.ศ. ๒๔๒๐
รูปที่ ๒ พระอธิการตี สุริโย พ.ศ. ๒๔๒๕ - ๒๔๗๗
รูปที่ ๓ พระแก้ว
รูปที่ ๔ พระครูรัตนรังษี
รูปที่ ๕ พระมหาพ้อ กิตติโสภโณ
รูปที่ ๖ พระครูใบฎีกาสมบุญ สจจวโร

วัดชีสระอินทร์

วัดชีสระอินทร์ รหัสวัด ๐๒๗๖๐๑๐๒๐๑๔ ตั้งอยู่เลขที่ ๕๘ ตำบลคลองกระแซง อำเภอเมืองเพชรบุรี จังหวัดเพชรบุรี สังกัดคณะสงฆ์มหานิกาย ที่ดินตั้งวัดมีเนื้อที่ ๑๓ ไร่ ๑ งาน ๒๔ ตารางวา โฉนดที่ดินเลขที่ ๑๔๘๓๐

อาณาเขต	ทิศเหนือ	จดศาลจังหวัด
	ทิศใต้	จดที่ดินขอคริสต์จักร
	ทิศตะวันออก	จดโรงเรียนอนุบาลจังหวัด
	ทิศตะวันตก	จดสำนักงานที่ดินจังหวัด

ที่ธรณีสงฆ์ จำนวน ๒ แปลง เนื้อที่ ๒๖ ไร่ ๓๔ ตารางวา โฉนดที่ดินเลขที่ ๒๖๕๒ และ ๔๗๘๗

อาคารเสนาสนะ ประกอบด้วย

อุโบสถ กว้าง ๙.๑๓ เมตร ยาว ๑๗ เมตร เป็นอาคารคอนกรีตเสริมเหล็ก

ศาลาการเปรียญ กว้าง ๙ เมตร ยาว ๑๕.๑๑ เมตร เป็นอาคารคอนกรีตเสริมเหล็ก สร้างเมื่อ พ.ศ. ๒๔๙๗

หอสวดมนต์ กว้าง ๙ เมตร ยาว ๑๕ เมตร เป็นอาคารไม้ สร้างเมื่อ พ.ศ. ๒๕๒๔

กุฏิสงฆ์ จำนวน ๕ หลัง

วิหาร กว้าง ๖.๙๘ เมตร ยาว ๑๓.๙๒ เมตร เป็นอาคารไม้

ศาลาอเนกประสงค์ กว้าง ๖.๓๘ เมตร ยาว ๑๕ เมตร สร้างเมื่อ พ.ศ. ๒๕๓๑ เป็นอาคารไม้

นอกจากนี้มี โรงครัว ๑ หลัง

ปูชนียวัตถุมี - พระประธานประจำอุโบสถ

ปูชนียวัตถุอื่น ๆ พระปรางค์ ๑ องค์ และ เจดีย์ ๑ องค์

วัดชีสระอินทร์ ตั้งเมื่อ พ.ศ. ๒๔๘๔ วัดนี้สร้างเมื่อใดไม่ปรากฏชัดแจ้ง แต่ได้รับการบูรณปฏิสังขรณ์ ในราวปี พ.ศ. ๒๔๗๒ โดยกำนันตำบลบ้านกุ่ม อำเภอเมืองเพชรบุรี และชาวบ้านร่วมกันพัฒนา มาจนถึงปัจจุบัน

การศึกษา - มีโรงเรียนพระปริยัติธรรมแผนกธรรม เปิดสอนเมื่อ พ.ศ. ๒๕๒๘

- ศูนย์ศึกษาพระพุทธศาสนาวันอาทิตย์ เปิดสอนเมื่อ พ.ศ. ๒๕๓๙

การบริหารและการปกครอง

ลำดับเจ้าอาวาสตั้งแต่อดีต - ปัจจุบัน

รูปที่ ๑ พระครูโสภณธรรมสาร (กิ่ง) พ.ศ. ๒๔๗๒

รูปที่ ๒ พระครูโสภณธรรมสาร (เลียง) พ.ศ. ๒๕๑๔

รูปปัจจุบัน พระครูสังฆกิจวิมล

วัดไชยสุรินทร์

วัดไชยสุรินทร์ รหัสวัด ๐๒๗๖๐๑๐๒๐๐๔ ตั้งอยู่ตำบลคลองกระแซง อำเภอเมืองเพชรบุรี จังหวัดเพชรบุรี สังกัดคณะสงฆ์มหานิกาย
วัดไชยสุรินทร์ ตั้งวัดเมื่อ พ.ศ. ๒๒๗๕ ได้รับพระราชทานวิสุงคามสีมาเมื่อ พ.ศ. ๒๒๘๐

วัดดอนกอก

วัดดอนกอก รหัสวัด ๐๒๗๖๐๖๑๓๐๐๑ ตั้งอยู่เลขที่ ๑๗๗ บ้านดอนแจ่ง หมู่ ๓ ตำบลโรงเข้ อำเภอบ้านลาด จังหวัดเพชรบุรี สังกัดคณะสงฆ์มหานิกาย ที่ดินที่ตั้งวัดมีเนื้อที่ ๒๘ ไร่ ๕๑ ตารางวา

อาณาเขต	ทิศเหนือ	จดที่ดิน คลองชลประทาน
	ทิศใต้	จดที่ดิน ถนนสาธารณะ
	ทิศตะวันออก	จดที่ดิน ถนนสาธารณะ
	ทิศตะวันตก	จดที่ดิน ที่ดินเอกชน

มีที่ธรณีสงฆ์ จำนวน ๓ แปลง มีเนื้อที่ ๒๓ ไร่ ๒ งาน ๖๘ ตารางวา โฉนดที่ดินเลขที่ ๑๙๖๒, ๑๗๒๓๗, และ ๑๙๙๘๙

อาคารเสนาสนะ ประกอบด้วย

อุโบสถ กว้าง ๕.๖๕ เมตร ยาว ๑๐.๓๐ เมตร เป็นอาคารคอนกรีตเสริมเหล็ก สร้างเมื่อ พ.ศ. ๒๓๓๐
ศาลาการเปรียญ กว้าง ๑๑ เมตร ยาว ๒๑ เมตร เป็นอาคารคอนกรีตเสริมเหล็ก สร้างเมื่อ พ.ศ. ๒๕๓๓
กุฏิสงฆ์ จำนวน ๖ หลัง เป็นอาคารไม้ จำนวน ๕ หลัง ครึ่งตึกครึ่งไม้ จำนวน ๑ หลัง
หอสวดมนต์ กว้าง ๔.๙๐ เมตร ยาว ๒๘.๘๐ เมตร สร้างเมื่อ ๒๕๒๔ เป็นอาคารไม้ทรงไทย
ศาลาเอนกประสงค์ กว้าง - เมตร ยาว - เมตร เป็นอาคารไม้ สร้างเมื่อ พ.ศ. ๒๕๕๘

นอกจากนี้มี หอระฆัง ๑ หลัง หอกลอง ๑ หลัง โรงครัว ๑ หลัง เรือนเก็บพัสดุ ๒ หลัง
ศาลาบำเพ็ญกุศล กว้าง ๑๐ เมตร ยาว ๒๒ เมตร เป็นอาคารไม้ สร้างเมื่อ พ.ศ. ๒๕๕๘

ปูชนียวัตถุมี - พระประธานประจำอุโบสถ ปางมารวิชัย

วัดดอนกอก ตั้งวัดเมื่อ พ.ศ. ๒๓๒๕ ไม่ปรากฏว่าผู้ใดเป็นคนริเริ่มสร้าง แต่ได้รับ การบูรณะ-
ปฏิสังขรณ์มาตั้งแต่ พ.ศ. ๒๔๘๔ เป็นต้นมา ได้รับพระราชทานวิสุงคามสีมาเมื่อวันที่ ๑ มกราคม พ.ศ. ๒๕๓๐
เขตวิสุงคามสีมา กว้าง ๕.๖๕ เมตร ยาว ๑๐.๓๐ เมตร

การบริหารและการปกครอง ลำดับเจ้าอาวาสตั้งแต่อดีต - ปัจจุบัน

รูปที่ ๑ พระอธิการนอน
รูปที่ ๒ พระอธิการแก้ว
รูปที่ ๓ พระอธิการพลอย

- รูปที่ ๔ พระอธิการเฉย
- รูปที่ ๕ พระอธิการชม
- รูปที่ ๖ พระอธิการเรีย
- รูปที่ ๗ พระครูจ๋อน สุขเปโม
- รูปที่ ๘ พระอธิการถม อินทสโม
- รูปที่ ๙ พระครูวัชรธรรมนาท

วัดดอนเตาอิฐ

วัดดอนเตาอิฐ รหัสวัด ๐๒๗๖๐๕๑๒๐๐๑ ตั้งอยู่ที่บ้านดอนเตาอิฐ หมู่ ๔ ตำบลปึกเตียน อำเภอกำแพง จังหวัดเพชรบุรี สังกัดคณะสงฆ์มหานิกาย ที่ดินที่ตั้งวัดมีเนื้อที่ ๑๒ ไร่ ๓ งาน ๑๕ ตารางวา

อาณาเขต	ทิศเหนือ	จดที่ดิน โรงเรียน
	ทิศใต้	จดที่ดิน พุงนา
	ทิศตะวันออก	จดที่ดิน พุงนา
	ทิศตะวันตก	จดที่ดิน ถนนสาธารณะ
มีที่ธรณีสงฆ์	จำนวน - แปลง	มีเนื้อที่ - ไร่
	อาคารเสนาสนะ	ประกอบด้วย

อุโบสถ กว้าง ๖ เมตร ยาว ๒๒ เมตร เป็นอาคารคอนกรีตเสริมเหล็ก อยู่ระหว่างการก่อสร้าง

ศาลาการเปรียญ กว้าง - เมตร ยาว - เมตร เป็นอาคารคอนกรีตเสริมเหล็ก

กุฏิสงฆ์ จำนวน ๑ หลัง เป็นอาคารไม้

วิหาร กว้าง ๑ เมตร ยาว - เมตร เป็นอาคารคอนกรีตเสริมเหล็ก

ศาลาเอนกประสงค์ กว้าง ๑๐ เมตร ยาว ๒๒ เมตร เป็นอาคารไม้ สร้างเมื่อ พ.ศ. ๒๕๕๘

นอกจากนี้ยังมีอาคารเสนาสนะต่าง ๆ ดังนี้

ฌาปนสถาน ๑ หลัง หอระฆัง ๑ หลัง โรงครัว ๑ หลัง เรือนเก็บพัสดุ ๑ หลัง

ปูชนียวัตถุมี - พระประธานประจำอุโบสถปาง มารวิชัย ขนาดหน้าตักกว้าง ๑ เมตร สูง ๑.๙ เมตร

- พระประธานประจำศาลาการเปรียญ

วัดดอนเตาอิฐ ตั้งวัดเมื่อวันที่ ๑๓ กรกฎาคม พ.ศ. ๒๕๑๓ โดยมีผู้บริจาคที่ดินให้สร้างวัด คือ นายเบ่ง ทับทิม นายตาก เบี้ยวน้อย จำนวน ๓๒ ไร่ ๒ งาน ตั้งแต่ปีพ.ศ. ๒๔๙๘ ในระยะแรกเป็นเพียงกุฏิที่พักสงฆ์ และพัฒนาต่อมา จนมีอาคารเสนาสนะมั่นคงในปัจจุบัน ได้รับพระราชทานวิสุงคามสีมาเมื่อวันที่ ๒๓ มีนาคม พ.ศ. ๒๕๓๓ เขตวิสุงคามสีมา กว้าง ๗ เมตร ยาว ๒๖ เมตร

การบริหารและการปกครอง
ลำดับเจ้าอาวาสตั้งแต่อดีต - ปัจจุบัน

รูปที่ ๑	พระเยื่อ	พ.ศ. ๒๔๙๘ - ๒๕๐๐
รูปที่ ๒	พระอธิการสะอาด ฐิตสาโร	พ.ศ. ๒๕๐๐ - ๒๕๒๗
รูปที่ ๓	พระครูสุนทร ปสนุนจิตโต	พ.ศ. ๒๕๒๗
รูปปัจจุบัน	พระครูปลัดเสนาะ คุณวีโร	

วัดดอนทราย

วัดดอนทราย รหัสวัด ๐๒๗๖๐๒๐๔๐๐๒ ตั้งอยู่เลขที่ ๙๐ บ้านดอนทราย หมู่ที่ ๑ ตำบล
ทับคาง อำเภอเขาย้อย จังหวัดเพชรบุรี สังกัดคณะสงฆ์มหานิกาย โฉนดที่ดินเลขที่ ๒๓๐๑๑

อาณาเขต ทิศเหนือ จดที่ดินสาธารณประโยชน์
ทิศใต้ จดจดลำห้วย
ทิศตะวันออก จดถนนเพชรเกษม
ทิศตะวันตก จดทางสาธารณประโยชน์

อาคารเสนาสนะ ประกอบด้วย

อุโบสถ กว้าง ๙.๗๐ เมตร ยาว ๒๗.๔๐ เมตร เป็นอาคารคอนกรีตเสริมเหล็ก สร้างเมื่อ พ.ศ. ๒๕๑๖

กุฏิสงฆ์ จำนวน ๖ หลัง เป็นอาคารไม้ ๕ หลัง ครึ่งตึกครึ่งไม้ ๑ หลัง

ศาลาบำเพ็ญกุศล จำนวน ๑ หลัง สร้างด้วยคอนกรีตเสริมเหล็ก

นอกจากนี้ยังมีอาคารเสนาสนะต่าง ๆ ดังนี้

หอสวดมนต์ ๑ หลัง กว้าง ๖ เมตร ยาว ๒๔ เมตร สร้างเมื่อ พ.ศ. ๒๕๒๕

ปูชนียวัตถุมี - พระประธานประจำอุโบสถ พระพุทธวิโรดม ปางมารวิชัย หน้าตัก ๑๐๐ นิ้ว

- พระโมคคัลลาน์ และสารีบุตร สร้างเมื่อ พ.ศ. ๒๕๑๙

นอกจากนั้น มีพระพุทธรูปปูนปั้นเก่าแก่พระพักตร์เป็นหิน สร้างเมื่อ พ.ศ. ๒๔๗๔ ประชาชน

เรียกว่า หลวงพ่อปู่วัดดอนทรายและพระพุทธรูปปางมารวิชัย ปางสมาธิ ปางอุ้มบาตรและปางนาคปรก
อีกอย่างละ ๑ องค์

มีที่ธรณีสงฆ์ จำนวน ๒ แปลง มีเนื้อที่ ๕ ไร่ ๓ งาน ๗๔ ตารางวา โฉนดที่ดินเลขที่ ๘๒๖๑, ๗๙๖๗

วัดดอนทราย ตั้งวัดเมื่อ พ.ศ. ๒๔๗๕ ได้รับพระราชทานวิสุงคามสีมาเมื่อวันที่ ๑๔ กุมภาพันธ์

พ.ศ. ๒๕๑๗ เขตวิสุงคามสีมา กว้าง ๑๕ เมตร ยาว ๓๕ เมตร

การศึกษา - มีโรงเรียนพระปริยัติธรรมแผนกธรรม เปิดสอนเมื่อ พ.ศ. ๒๔๙๕

- มีศูนย์ศึกษาพระพุทธศาสนาวันอาทิตย์

การบริหารและการปกครอง
ลำดับเจ้าอาวาสตั้งแต่อดีต - ปัจจุบัน

รูปที่ ๑	พระสุทนต์สิโล
รูปที่ ๒	พระมัน ธรรมโชโต
รูปที่ ๓	พระอธิการสัมฤทธิ์ จินตามโย
รูปที่ ๔	พระครูสุนทรวัชรคุณ พ.ศ. ๒๕๒๕
รูปปัจจุบัน	พระครูจันทวชิรคุณ

วัดดอนบ้านใหม่

วัดดอนบ้านใหม่ รหัสวัด ๐๒๗๖๐๑๑๗๐๐๓ ตั้งอยู่บ้าน ดอนบ้านใหม่ หมู่ที่ ๔ ตำบล
หาดเจ้าสำราญ อำเภอเมืองเพชรบุรี จังหวัดเพชรบุรี สังกัดคณะสงฆ์มหานิกาย ที่ดินตั้งวัดมีเนื้อที่ ๑๒ ไร่
๓ งาน ๒๖ ตารางวา

อาณาเขต	ทิศเหนือ	จดทางสาธารณประโยชน์
	ทิศใต้	จดที่ดินที่มีการครอบครอง
	ทิศตะวันออก	จดที่ดินที่มีการครอบครอง
	ทิศตะวันตก	จดทางสาธารณประโยชน์

อาคารเสนาสนะ ประกอบด้วย

อุโบสถ กว้าง ๘.๔๕ เมตร ยาว ๑๕.๒๓ เมตร สร้างเมื่อ พ.ศ. ๒๕๔๐ เป็นอาคารครึ่งตึกครึ่งไม้
หอสวดมนต์ กว้าง ๓.๘๗ เมตร ยาว ๒๓ ๓๐ เมตร สร้างเมื่อ พ.ศ. ๒๕๓๕ เป็นอาคารครึ่งตึกครึ่งไม้
กุฏิสงฆ์ จำนวน ๗ หลัง เป็นอาคารไม้

นอกจากนี้ โรงครัว จำนวน ๑ หลัง ศาลาพักร้อน จำนวน ๑ หลัง

วัดดอนบ้านใหม่ ตั้งวัดเมื่อวันที่ ๒๐ พฤศจิกายน พ.ศ. ๒๕๔๓ ปราบกฐนหลักฐานที่วัดใหญ่
สุวรรณาราม อำเภอเมืองเพชรบุรี จังหวัดเพชรบุรี ว่าสมเด็จพระสังฆราชเจ้าแตงโม (ทอง) เป็นผู้สร้างเพื่ออุทิศ
ให้แก่บิดา ต่อมากลายเป็นวัดร้างไม่มีพระสงฆ์อาศัย จนในปี พ.ศ. ๒๕๓๓ พระเพลิน รตโน ได้ทำ
การบูรณะปฏิสังขรณ์ และดำเนินการขอตั้งวัดโดยใช้ชื่อ วัดดอนบ้านใหม่ ตามสภาพพื้นที่ที่ตั้งวัด คือเป็นที่ดอน
และอยู่ในหมู่บ้านตั้งใหม่

การศึกษา มีพระปริยัติธรรมแผนกธรรม เปิดสอนเมื่อ พ.ศ. ๒๕๔๓

การบริหารและการปกครอง
ลำดับเจ้าอาวาสตั้งแต่อดีต - ปัจจุบัน

รูปที่ ๑	พระอธิการเพลิน รตโน
รูปปัจจุบัน	พระครูพิพัฒน์วัชรโรทัย

วัดดอนผิงแดด

วัดดอนผิงแดด รหัสวัด ๐๒๗๖๐๗๐๒๐๐๒ ตั้งอยู่เลขที่ ๑ หมู่ที่ ๖ ตำบลบางขุนไทร อำเภอ
บ้านแหลม จังหวัดเพชรบุรี สังกัดคณะสงฆ์มหานิกาย ที่ดินตั้งวัดมีเนื้อที่ ๑๘ ไร่ ๒ งาน ๑๙ ตารางวา

อาณาเขต	ทิศเหนือ	จดโฉนดที่ดินเลขที่ ๑๗๒
	ทิศใต้	จดคลองชลประทาน
	ทิศตะวันออก	จดโฉนดที่ดินเลขที่ ๑๗๒
	ทิศตะวันตก	จดคลองชลประทาน

มีที่ธรณีสงฆ์ โฉนดที่ดิน เลขที่ ๕๒๓, ๑๘๘๙๔, ๑๘๘๙๓, ๑๘๘๙๕, ๑๖๖๙๖

อาคารเสนาสนะ ประกอบด้วย

อุโบสถ กว้าง ๑๙.๔๐ เมตร ยาว ๓๐.๔๐ เมตร สร้างเมื่อ พ.ศ. ๒๕๑๐ เป็นอาคารคอนกรีตเสริมเหล็ก

ศาลาการเปรียญ กว้าง ๑๑ เมตร ยาว ๒๕.๑๐ เมตร เป็นอาคารไม้

หอสวดมนต์ กว้าง ๑๒.๒๐ เมตร ยาว ๓๒.๑๐ เมตร สร้างเมื่อ พ.ศ. ๒๕๒๕ เป็นอาคารไม้

กุฏิสงฆ์ จำนวน ๓ หลัง

วิหาร กว้าง ๑๒.๒๐ เมตร ยาว ๒๔.๖๐ เมตร

ศาลาอเนกประสงค์ กว้าง ๒๐.๑๕ เมตร ยาว ๓๖.๔๐ เมตร เป็นอาคารคอนกรีตเสริมเหล็ก

นอกจากนี้มีอาคารเสนาสนะต่างๆ ดังนี้

ฌาปนสถาน จำนวน ๒ หลัง หอระฆัง จำนวน ๑ หลัง โรงครัว จำนวน ๑ หลัง เรือนเก็บ

พัสดุ จำนวน ๑ หลัง ศาลาบำเพ็ญกุศล จำนวน ๑ หลัง

ปูชนียวัตถุมี - มีพระประธานประจำอุโบสถ ปางสมาธิ ขนาดหน้าตักกว้าง ๓๐ นิ้ว สูง ๔๗.๕ นิ้ว

การศึกษา - มีโรงเรียนพระปริยัติธรรมแผนกธรรม เปิดสอนเมื่อ พ.ศ.๒๕๑๘

- มีศูนย์อบรมเด็กก่อนเกณฑ์ในวัด เปิดสอนเมื่อ พ.ศ.๒๕๒๔

รางวัลที่ได้รับ - วัดพัฒนาตัวอย่าง พ.ศ.๒๕๔๕

วัดดอนผิงแดด ตั้งวัดเมื่อ พ.ศ. ๒๔๒๙ ได้รับพระราชทานวิสุงคามสีมาเมื่อ พ.ศ. ๒๕๑๘

เขตวิสุงคามสีมา กว้าง ๑๗.๕๐ เมตร ยาว ๒๘.๔๐ เมตร

การบริหารและการปกครอง ลำดับเจ้าอาวาสตั้งแต่อดีต - ปัจจุบัน

- | | |
|----------|--------------|
| รูปที่ ๑ | พระคล้อย |
| รูปที่ ๒ | พระแดง |
| รูปที่ ๓ | พระเปลี่ยน |
| รูปที่ ๔ | พระทิม |
| รูปที่ ๕ | เจ้าอธิการผล |

๕๘ ประวัติวัดหัวราชอาณาจักร

รูปที่ ๖	พระดิบ
รูปที่ ๗	พระครูสิริวัชรกิจ
รูปที่ ๘	เจ้าอธิการเยื่อ นิพราโย พ.ศ. ๒๕๓๗
รูปปัจจุบัน	เจ้าอธิการจริน โอภาโส

วัดดอนมะขามข้าง

วัดดอนมะขามข้าง รหัสวัด ๐๒๗๖๐๑๐๔๐๐๒ ตั้งอยู่หมู่ที่ ๕ ตำบลนาพันสาม อำเภอเมืองเพชรบุรี จังหวัดเพชรบุรี สังกัดคณะสงฆ์มหานิกาย

วัดดอนมะขามข้าง ตั้งวัดเมื่อวันที่ ๑๓ กันยายน พ.ศ. ๒๕๒๖ ได้รับพระราชทานวิสุงคามสีมา เมื่อวันที่ ๒๐ พฤษภาคม พ.ศ. ๒๕๒๗

วัดดอนหว่า

วัดดอนหว่า รหัสวัด ๐๒๗๖๐๖๑๑๐๐๑ ตั้งอยู่เลขที่ ๙๓ บ้านสะพานไกร หมู่ที่ ๒ ตำบลสะพานไกร อำเภอบ้านลาด จังหวัดเพชรบุรี สังกัดคณะสงฆ์มหานิกาย

อาคารเสนาสนะ ประกอบด้วย

อุโบสถ กว้าง ๑๐ เมตร ยาว ๓๐ เมตร สร้างเมื่อ พ.ศ. ๒๕๒๘ เป็นอาคารครึ่งตึกครึ่งไม้

ศาลาการเปรียญ กว้าง ๑๖ เมตร ยาว ๒๔ เมตร สร้างเมื่อ พ.ศ. ๒๕๔๗ เป็นอาคารไม้

ศาลาบำเพ็ญกุศล จำนวน ๑ หลัง สร้างด้วยคอนกรีตเสริมเหล็ก

วัดดอนหว่า ตั้งวัดเมื่อ พ.ศ. ๒๓๒๕ ได้รับพระราชทานวิสุงคามสีมาเมื่อ วันที่ ๑๔ สิงหาคม พ.ศ. ๒๕๕๑

การศึกษา - มีโรงเรียนพระปริยัติธรรมแผนกสามัญ เปิดสอนเมื่อ พ.ศ. ๒๕๓๘

- มีศูนย์ศึกษาพระพุทธศาสนาวันอาทิตย์ เปิดสอนเมื่อ พ.ศ. ๒๕๓๘

- มีโรงเรียนมัธยมศึกษา

การบริหารและการปกครอง ลำดับเจ้าอาวาสตั้งแต่อดีต - ปัจจุบัน

รูปที่ ๑	พระกัน
รูปที่ ๒	พระเอียง
รูปที่ ๓	พระแหยม
รูปที่ ๔	พระยวง อุตตโม
รูปที่ ๕	พระครูประสิทธิ์วัชรธรรม ชิตมาโร พ.ศ. ๒๔๗๙ - ๒๕๔๓
รูปที่ ๖	พระใบฎีกาพรชัย ฉีรปัญญา พ.ศ. ๒๕๔๔
รูปปัจจุบัน	พระครูสมุห์พรชัย ฉีรปัญญา

วัดต้นสน

วัดต้นสน รหัสวัด ๐๒๗๖๐๗๐๑๐๐๓ ตั้งอยู่หมู่ที่ ๒ ถนน นาคธวัช ตำบลบ้านแหลม อำเภอบ้านแหลม จังหวัดเมืองเพชรบุรี จังหวัดเพชรบุรี สังกัดคณะสงฆ์มหานิกาย ที่ดินตั้งวัดมีเนื้อที่ ๒๗ ไร่ ๓ งาน ๒๐ ตารางวา

อาณาเขต	ทิศเหนือ	จดทางสาธารณะประโยชน์
	ทิศใต้	จดถนนสาธารณะประโยชน์
	ทิศตะวันออก	จดที่ดินเอกชน เลขที่ ๐๙๒๐๑๙, ๐๗๔๕๘๓๓
	ทิศตะวันตก	จดที่ดินเอกชน เลขที่ ๑๒๘๔๖๕, ๑๒๘๔๕๖

อาคารเสนาสนะ ประกอบด้วย

อุโบสถ กว้าง ๗ เมตร ยาว ๒๑ เมตร เป็นอาคารคอนกรีตเสริมเหล็ก

ศาลาการเปรียญ กว้าง ๙ เมตร ยาว ๕๑ เมตร สร้างเมื่อ พ.ศ.๒๕๔๗ เป็นอาคารคอนกรีตเสริมเหล็ก

หอสวดมนต์ กว้าง ๘ เมตร ยาว ๓๖ เมตร สร้างเมื่อ พ.ศ. ๒๕๓๕ เป็นอาคารไม้ทรงไทย

กุฏิสงฆ์ จำนวน ๒ หลัง เป็นอาคารครึ่งตึกครึ่งไม้

วิหาร กว้าง ๒๗ เมตร ยาว ๓๐ เมตร สร้างเมื่อ พ.ศ. ๒๕๓๗

ศาลาเอนกประสงค์ กว้าง ๑๘ เมตร ยาว ๔๐ เมตร สร้างเมื่อ พ.ศ.๒๕๓๐ เป็นอาคารคอนกรีตเสริมเหล็ก

ศาลาบำเพ็ญกุศล จำนวน ๒ หลัง สร้างด้วยคอนกรีต

- ปูชนียวัตถุมี
- พระประธานประจำอุโบสถ ปางมารวิชัย ขนาดกว้าง ๗๐ นิ้ว สูง ๙๘ นิ้ว
 - พระประธานประจำศาลาการเปรียญ ปางมารวิชัย ขนาดกว้าง ๓๑ นิ้ว สูง ๔๐ เมตร
 - มีพระพุทธรูปปางห้ามสมุทร ประทับยืนบนฐานสูง ๘๐ เซนติเมตร ๑ องค์
 - พระพุทธรูปมฤทธิ สร้างประมาณ ๑พ.ศ. ๑๖๐๐
 - พระปรารค์ ๑ องค์

วัดต้นสน ตั้งวัดเมื่อ พ.ศ. ๒๓๒๖ เดิมชื่อวัดสนธยา ซึ่งต่อมาภายหลังได้เปลี่ยนชื่อมาเป็น วัดต้นสน ได้รับการบูรณะครั้งใหญ่เมื่อ พ.ศ. ๒๔๒๖ เป็นต้นมาจนถึงปัจจุบัน ได้รับพระราชทานวิสุงคามสีมา เมื่อวันที่ ๒๓ กรกฎาคม พ.ศ. ๒๕๑๗ เขตวิสุงคามสีมา กว้าง ๒๖ เมตร ยาว ๔๐ เมตร

- การศึกษา
- มีโรงเรียนพระปริยัติธรรมแผนกธรรม เปิดสอนเมื่อ ๒๕๔๙
 - มีโรงเรียนพระปริยัติธรรมแผนกบาลี เป็นโรงเรียนสหศึกษาบาลีวัดต้นสน เปิดสอนเมื่อ ๒๕๓๕

- การเผยแพร่พระพุทธศาสนา
- เป็นสำนักปฏิบัติธรรมประจำจังหวัด แห่งที่ ๖ แต่งตั้งเมื่อ พ.ศ. ๒๕๔๙ มติส. ครั้งที่ ๔/๒๕๔๙
 - ได้รับรางวัล/ประกาศนียบัตรประกาศเกียรติคุณ ฯลฯ
 - ๑. วัดได้รับคัดเลือกเป็นอุทยานการศึกษาในวัด เมื่อปี พ.ศ. ๒๕๕๑
 - ๒. วัดได้รับคัดเลือกเป็นวัดพัฒนาตัวอย่าง เมื่อปี พ.ศ. ๒๕๕๖

การบริหารและการปกครอง
ลำดับเจ้าอาวาสตั้งแต่อดีตจนถึงปัจจุบัน ดังนี้

รูปที่ ๑	พระอธิการคล้า	ตั้งแต่ พ.ศ. ๒๓๒๔ ถึง พ.ศ. ๒๓๔๗
รูปที่ ๒	พระอธิการคลั่ง	ตั้งแต่ พ.ศ. ๒๓๔๘ ถึง พ.ศ. ๒๓๖๗
รูปที่ ๓	พระอธิการย้ง	ตั้งแต่ พ.ศ. ๒๓๖๘ ถึง พ.ศ. ๒๔๑๘
รูปที่ ๔	พระอธิการสุต	ตั้งแต่ พ.ศ. ๒๔๑๙ ถึง พ.ศ. ๒๔๕๕
รูปที่ ๕	พระอธิการจิ้น	ตั้งแต่ พ.ศ. ๒๔๕๖ ถึง พ.ศ. ๒๔๖๗
รูปที่ ๖	พระครูสังฆรักษ์ท้วม	ตั้งแต่ พ.ศ. ๒๔๖๘ ถึง พ.ศ. ๒๔๗๘
รูปที่ ๗	พระครูปัญญาคุณาทร	ตั้งแต่ พ.ศ. ๒๔๗๙ ถึง พ.ศ. ๒๕๐๗
รูปที่ ๘	พระมหาปัญญา	ตั้งแต่ พ.ศ. ๒๕๐๘ ถึง พ.ศ. ๒๕๐๙
รูปที่ ๙	พระอธิการไป	ตั้งแต่ พ.ศ. ๒๕๑๐ ถึง พ.ศ. ๒๕๑๗
รูปที่ ๑๐	พระอธิการนิรัญญ์	ตั้งแต่ พ.ศ. ๒๕๑๘ ถึง พ.ศ. ๒๕๒๒
รูปที่ ๑๑	พระอธิการโสภณวัชรธรรม	ตั้งแต่ พ.ศ. ๒๕๒๓ ถึง พ.ศ. ๒๕๓๕
รูปที่ ๑๒	พระครูพัชรคุณาทร	ตั้งแต่ พ.ศ. ๒๕๓๕ ถึง พ.ศ. ปัจจุบัน

วัดตาลกง

วัดตาลกง รหัสวัด ๐๒๗๖๐๕๐๕๐๐๑ ตั้งอยู่บ้านตาลกง หมู่ที่ ๕ ตำบลมาบปลาเค้า อำเภอกำแพง จังหวัดเพชรบุรี สังกัดคณะสงฆ์มหานิกาย ที่ดินที่ตั้งวัดมีเนื้อที่ ๑๓ ไร่ ๒ งาน ๒๘ ตารางวา โฉนดเลขที่ ๓๐๒๘

อาณาเขต	ทิศเหนือ	จดถนนสาธารณะ
	ทิศใต้	จดที่ดินเอกชน
	ทิศตะวันออก	จดที่ดินเอกชน
	ทิศตะวันตก	จดถนนสาธารณะและคลองสาธารณะ

อาคารเสนาสนะ ประกอบด้วย

อุโบสถ กว้าง ๙ เมตร ยาว ๒๙ เมตร เป็นอาคารคอนกรีตเสริมเหล็ก สร้างเมื่อ พ.ศ. ๒๔๓๗

ศาลาการเปรียญ กว้าง ๑๔ เมตร ยาว ๓๖ เมตร เป็นอาคารไม้ สร้างเมื่อ พ.ศ. ๒๕๐๕

กุฏิสงฆ์ จำนวน ๑ หลัง เป็นอาคารไม้

นอกจากนี้มีอาคารเสนาสนะต่างๆ ดังนี้

หอระฆัง ๑ หลัง หอกลอง ๑ หลัง โรงครัว ๑ หลัง เรือนเก็บพัสดุ ๑ หลัง ฌาปนสถาน จำนวน ๑ หลัง

ปูชนียวัตถุมี - พระประธานประจำอุโบสถ ปางมารวิชัย ขนาดหน้าตักกว้าง ๕๙ นิ้ว สูง ๕๙ นิ้ว
สร้างเมื่อ พ.ศ. ๒๕๓๒

วัดตาลกง เป็นวันราษฎร สังกัดมหานิกาย ตั้งวัดเมื่อ พ.ศ. ๒๔๒๒ ได้รับพระราชทานวิสุงคามสีมา เมื่อวันที่ ๒๓ กุมภาพันธ์ ๒๕๔๒ ตามประวัติความเป็นมาที่ผู้เฒ่าผู้แก่ภายในพื้นที่ได้เล่าสืบต่อกันมาทำให้พอจะประมวลโดยย่อได้ว่า ณ บริเวณ ที่ตั้งวัดแห่งนี้ เริ่มแรกเดิมทีนั้นเป็นสำนักสงฆ์ชื่อ สำนักสงฆ์ตาลโก่ง ประมาณ พ.ศ.๒๓๙๐ มีตาลอยู่ ต้นหนึ่งมียอดพิเศษแปลกกว่าต้นอื่นๆ คือมียอดอยู่ ๗ ยอด ลักษณะลำต้นโก่ง ชาวบ้านจึงขนานนาม ตาลพิเศษต้นนี้ว่า ตาลโก่ง ต่อมาเมื่อมีวัดเกิดขึ้น ค่อยมีความเจริญรุ่งเรืองขึ้นตามลำดับ โดยมีภิกษุสามเณรจำพรรษาปฏิบัติธรรมอยู่หลายรูป เป็นที่เลื่อมใสศรัทธาของญาติโยมทั่วกัน มีการพัฒนาและปรับปรุงเสนาสนะ กุฏิไว้เป็นที่พักสำหรับพระสงฆ์และสามเณร เพื่อที่จะยกฐานะขึ้นเป็นวัดที่สมบูรณ์ ซึ่งผู้ที่ขออนุญาตตั้งวัดเดิม ตั้งแต่ปี พ.ศ.๒๔๒๒ คือ นายโทร คำแพง นายดี ทองมี นายเอ กั้นทบุตร และนายเขียว มีคง เมื่อกาลเวลาหมุนเวียนเปลี่ยนไปจากชื่อเดิม คือ ตาลโก่ง ก็เรียกเสียงแปร่ง เสียงเหนือ เพี้ยนไปกลายมาเป็นตาลกง ตามเสียงเรียกของชาวบ้านจึงเป็นชื่อของ วัดตาลกง มาจนทุกวันนี้ และเรียกชื่อตามชื่อหมู่บ้านตาลกงอีกส่วนหนึ่งด้วย จึงกลายมาเป็นชื่อวัดดังกล่าวในปัจจุบันนี้

**การบริหารและการปกครอง
ลำดับเจ้าอาวาสตั้งแต่อดีต - ปัจจุบัน**

รูปที่ ๑	พระอธิการ แหยม	
รูปที่ ๒	พระอธิการมิตร	
รูปที่ ๓	พระอธิการตุ้ม	
รูปที่ ๔	พระอธิการพุด	
รูปที่ ๕	พระอธิการแฉ่ม	
รูปที่ ๖	พระอธิการผิว	
รูปที่ ๗	พระครูวินัยวัชรกิจ	พ.ศ. ๒๕๐๕ - พ.ศ. ๒๕๕๔
รูปที่ ๘	พระครูวัชรกิจจานุกูล	พ.ศ. ๒๕๕๔ - ปัจจุบัน

วัดตำหารุ

วัดตำหารุ รหัสวัด ๐๒๗๖๐๖๐๔๐๐๓ วัดตำหารุ ตั้งอยู่เลขที่ ๔๔ บ้านตำหารุ ถนนชลประทาน หมู่ที่ ๔ ตำบลตำหารุ อำเภอบ้านลาด จังหวัดเพชรบุรี สังกัดคณะสงฆ์มหานิกาย ที่ดินตั้งวัดมีเนื้อที่ ๑๗ ไร่ ๑ งาน ๗๗ ตารางวา โฉนดที่ดิน เลขที่ ๒๑

อาณาเขต	ทิศเหนือ	จดที่ดินเอกชน
	ทิศใต้	จดที่ดินเอกชน
	ทิศตะวันออก	จดที่ดินเอกชน
	ทิศตะวันตก	จดที่ดินเอกชน

๖๒ ประวัติวัดหัวราชอาณาจักร

อาคารเสนาสนะ ประกอบด้วย

อุโบสถ กว้าง ๖ เมตร ยาว ๑๖ เมตร เป็นอาคารคอนกรีตเสริมเหล็ก

ศาลาการเปรียญ กว้าง ๑๔ เมตร ยาว ๔๐ เมตร สร้างเมื่อ พ.ศ. ๒๕๓๙

เป็นอาคารคอนกรีตเสริมเหล็ก ๒ ชั้น

หอสวดมนต์ กว้าง ๑๐ เมตร ยาว ๒๑ เมตร สร้างเมื่อ พ.ศ. ๒๕๒๙ เป็นอาคารคอนกรีตเสริมเหล็ก ๒ ชั้น

กุฏิสงฆ์ จำนวน ๓ หลัง เป็นอาคารไม้ ๑ หลัง และตึก ๒ หลัง ศาลาบำเพ็ญกุศล จำนวน ๑ หลัง

นอกจากนี้มี โรงครัว ๑ หลัง

วัดตำหรุ ตั้งวัดเมื่อ พ.ศ. ๒๔๒๐ บริเวณที่ตั้งวัดเป็นที่ราบลุ่มใกล้แม่น้ำเพชรบุรี มีหมู่บ้านรอบวัด ชาวบ้านส่วนใหญ่ประกอบอาชีพทำสวน และทำนา ในอดีตเคยเป็นวัดร้าง จนกระทั่งพระครูวิบูลญาณประยุต ได้ทำการบูรณะปฏิสังขรณ์ขึ้นใหม่

การศึกษา มีโรงเรียนพระปริยัติธรรมแผนกธรรม เปิดสอนเมื่อ ๒๕๑๔

การบริหารและการปกครอง ลำดับเจ้าอาวาส เท่าที่ทราบนาม

รูปที่ ๑	พระครูวิบูลญาณประยุต	พ.ศ. ๒๕๐๐
รูปที่ ๒	พระครูใบฎีกาบุญ	พ.ศ. ๒๕๒๑ - ๒๕๑๔
รูปที่ ๓	พระครูวัชรธรรมวิโรจน์	พ.ศ. ๒๕๑๔ - ปัจจุบัน

วัดเตาหม้อบรรพต

วัดเตาหม้อบรรพต รหัสวัด ๖๓๑๗๖๐๕๐๐๐๑ ตั้งอยู่ตำบลกลัดหลวง อำเภอกำแพง จังหวัดเพชรบุรี สังกัดคณะสงฆ์มหานิกาย

วัดโตนดหลวง ตั้งวัดเมื่อวันที่ ๒๙ พฤษภาคม พ.ศ. ๒๓๖๐

วัดโตนดหลวง

วัดโตนดหลวง รหัสวัด ๐๒๗๖๐๔๐๒๐๐๑ ตั้งอยู่ที่บ้านโตนดหลวง หมู่ที่ ๙ ตำบลบางเก่า อำเภอลำทับ จังหวัดเพชรบุรี สังกัดคณะสงฆ์มหานิกาย ที่ดินที่ตั้งวัด มีเนื้อที่ ๓๗ ไร่ ๒ งาน ๕๕ ตารางวา มีที่ธรณีสงฆ์ จำนวน ๒ แปลง มีเนื้อที่ ๕ ไร่ ๓ งาน ๗๔ ตารางวา โฉนดที่ดินเลขที่ ๘๒๖๑,๗๙๖๗

อาคารเสนาสนะ ประกอบด้วย

อุโบสถ กว้าง ๑๐.๕๐ เมตร ยาว ๒๐ เมตร สร้างเมื่อ พ.ศ. ๒๕๑๖ เป็นอาคารไม้ทรงไทยประยุกต์

ศาลาการเปรียญ กว้าง ๓๒ เมตร ยาว ๑๔ เมตร สร้างเมื่อ พ.ศ. ๒๕๐๓ เป็นอาคารไม้ทรงไทย

หอสวดมนต์ กว้าง ๑๐ เมตร ยาว ๒๗ เมตร สร้างเมื่อ พ.ศ. ๒๕๒๐ เป็นอาคารไม้ทรงไทยประยุกต์

กุฏิสงฆ์ จำนวน ๕ หลัง เป็นอาคารไม้ ๔ หลัง ครึ่งตึกครึ่งไม้ ๑ หลัง

ศาลาอเนกประสงค์ กว้าง ๓๒ เมตร ยาว ๑๔ เมตร สร้างเมื่อ พ.ศ. ๒๕๐๐ เป็นอาคารไม้ทรงไทย

ศาลาบำเพ็ญกุศล จำนวน ๒ หลัง สร้างด้วยคอนกรีตเสริมเหล็ก ๑ หลัง สร้างด้วยไม้ ๑ หลัง
นอกจากนี้มีอาคาร โรงครัว จำนวน ๑ หลัง

ปูชนียวัตถุมี - พระประธานประจำอุโบสถวัดโตนดหลวง ตั้งเมื่อ ๒๓๖๐ สันนิษฐานว่าสร้าง
ในสมัยต้นกรุงรัตนโกสินทร์ อุโบสถของวัดนี้สร้างแบบมหาอุดม
วัดโตนดหลวง ตั้งวัดเมื่อ พ.ศ. ๒๓๖๐ ได้รับพระราชทานวิสุงคามสีมาเมื่อวันที่ ๓ กุมภาพันธ์

พ.ศ. ๒๕๔๖ เขตวิสุงคามสีมา กว้าง ๑๐.๕๐ เมตร ยาว ๒๐ เมตร

การศึกษา - มีการศึกษา มีโรงเรียนพระปริยัติธรรมแผนก เปิดสอนเมื่อ พ.ศ. ๒๕๐๐
- มีโรงเรียนพระปริยัติธรรมแผนกสามัญศึกษา
- ศูนย์การศึกษาพระพุทธศาสนาวันอาทิตย์ เปิดสอนเมื่อ พ.ศ. ๒๕๑๗

การบริหารและการปกครอง ลำดับเจ้าอาวาสตั้งแต่อดีต - ปัจจุบัน

รูปที่ ๑	พระพลัด
รูปที่ ๒	พระเทียน
รูปที่ ๓	พระสุข อินทโชโต
รูปที่ ๔	พระครูพินิจสุตคุณ
รูปที่ ๕	พระแผ้ว ปณฺทิตโต
รูปที่ ๖	พระครูภาวนาวชิโรภาส
รูปที่ ๗	พระครูย่อน ธมฺมวโส พ.ศ. ๒๕๓๘
รูปปัจจุบัน	พระสมุห์คำตัน คุณฺวโร

วัดไตรรัตน์เจริญผล

วัดไตรรัตน์เจริญผล รหัสวัด ๐๒๗๖๐๔๐๙๐๐๒ ตั้งอยู่เลขที่ ๒๙ บ้านร่องระกำ หมู่ที่ ๒
ตำบลดอนขุนห้วย อำเภอชะอำ จังหวัดเพชรบุรี สังกัดคณะสงฆ์มหานิกาย ที่ดินตั้งวัดมีเนื้อที่ ๒๑ ไร่ ๒ งาน
๗๖ ตารางวา โฉนดที่ดินเลขที่ ๑๑

อาณาเขต	ทิศเหนือ	จดหมู่บ้านเอกชน
	ทิศตะวันตก	จดถนนสาธารณะ
	ทิศใต้	จดทางสาธารณประโยชน์
	ทิศตะวันออก	จดทางสาธารณประโยชน์

อาคารเสนาสนะ ประกอบด้วย

อุโบสถ กว้าง ๗ เมตร ยาว ๑๕ เมตร สร้างเมื่อ พ.ศ. ๒๕๒๒ เป็นอาคารคอนกรีตเสริมเหล็กทรงไทย

หอสวดมนต์ กว้าง ๖ เมตร ยาว ๑๘ เมตร สร้างเมื่อ พ.ศ. ๒๕๓๘ เป็นอาคารคอนกรีตเสริมเหล็ก

กุฏิสงฆ์ จำนวน ๓ หลัง เป็นอาคารไม้ ๑ หลัง และอีก ๒ หลัง

๖๔ ประวัติวัดทั่วราชอาณาจักร

ศาลาบำเพ็ญกุศล จำนวน ๑ หลัง

ปูชนียวัตถุมี - พระประธานประจำอุโบสถปางสมาธิ สร้างเมื่อ พ.ศ. ๒๕๒๓

- พระโมคคัลลาน์ และพระสารีบุตร

นอกจากนั้นมีพระบูชาอีกจำนวนหนึ่ง

วัดไตรรัตน์เจริญผล ตั้งวัดเมื่อวันที่ ๖ กุมภาพันธ์ พ.ศ. ๒๕๑๖ สร้างขึ้นโดยชาวบ้านในหมู่บ้าน มีนายแก้ว และนายเภา น่วมอ่อน เป็นผู้ริเริ่มก่อสร้างจากที่ดินที่บริจาคให้สร้างที่พักสงฆ์ จนกระทั่งนายตอด ผู้ใหญ่บ้านได้ดำเนินการขออนุญาตสร้างและตั้งวัดอย่างถูกต้อง ได้รับพระราชทานวิสุงคามสีมาเมื่อวันที่ ๔ กรกฎาคม พ.ศ. ๒๕๒๙ เขตวิสุงคามสีมา กว้าง ๓๐ เมตร ยาว ๔๕ เมตร

การศึกษา มีโรงเรียนพระปริยัติธรรมแผนกธรรม เปิดสอนเมื่อ พ.ศ. ๒๕๓๕

การบริหารและการปกครอง ลำดับเจ้าอาวาสตั้งแต่อดีต - ปัจจุบัน

รูปที่ ๑ พระอธิการเดช อภิสโร พ.ศ. ๒๕๑๖ - ๒๕๒๖

รูปที่ ๒ พระอธิการทองหล่อ สีลสุทโธ พ.ศ. ๒๕๒๙

รูปปัจจุบัน พระปลัดอนุพงษ์ อินทญาโณ

วัดไตรโลก

วัดไตรโลก รหัสวัด ๐๒๗๖๐๑๐๑๐๐๗ ตั้งอยู่เลขที่ ๒๓๓ ถนนพงษ์สุริยา ตำบลท่าราบ อำเภอเมืองเพชรบุรี จังหวัดเพชรบุรี สังกัดคณะสงฆ์มหานิกาย ที่ดินตั้งวัดมีเนื้อที่ ๕ ไร่ ๓ งาน ๘๐ ตารางวา

อาณาเขต
ทิศเหนือ จดทางรถไฟ
ทิศใต้ จดถนนพงษ์สุริยา
ทิศตะวันออก จดทางรถไฟ
ทิศตะวันตก จดลำรางสาธารณะ

ที่ธรณีสงฆ์ จำนวน ๒ แปลง เนื้อที่ ๘ ไร่ ๔ งาน ๘๕ ตารางวา โฉนดที่ดิน เลขที่ ๑๑๒๖ และ ๕๔๕๐

อาคารเสนาสนะ ประกอบด้วย

อุโบสถ กว้าง ๕.๑๕ เมตร ยาว ๑๓.๔๕ เมตร เป็นอาคารครึ่งตึกครึ่งไม้

ศาลาการเปรียญ กว้าง ๑๒.๓๐ เมตร ยาว ๒๖.๒๐ เมตร สร้างเมื่อ พ.ศ. ๒๕๓๗ เป็นอาคารครึ่งตึกครึ่งไม้

หอสวดมนต์ กว้าง ๘.๕ เมตร ยาว ๑๖.๕ เมตร สร้างเมื่อ พ.ศ. ๒๕๓๙ เป็นอาคารครึ่งตึกครึ่งไม้

กุฏิสงฆ์ จำนวน ๔ หลัง เป็นอาคารไม้ ๑ หลัง ครึ่งตึกครึ่งไม้ ๓ หลัง

ศาลาอเนกประสงค์ กว้าง ๗ เมตร ยาว ๑๗ เมตร สร้างเมื่อ พ.ศ. ๒๕๑๒

ศาลาบำเพ็ญกุศล จำนวน ๒ หลัง สร้างด้วยไม้

นอกจากนี้มี หอระฆัง เป็นคอนกรีตมีลายปูนปั้น แบบของเก่าขนาดกว้าง ๔ เมตร ยาว ๔ เมตร สร้างเมื่อ พ.ศ. ๒๕๓๕ มณฑป สร้างเมื่อ พ.ศ. ๒๕๓๒ เป็นอาคารครึ่งตึกครึ่งไม้ ทรงโบราณ ๒ ชั้น

วัดไตรโลก ตั้งวัดเมื่อ พ.ศ. ๒๔๒๗ เป็นวัดเก่าอยู่นอกกำแพงเมืองเพชร ขาดการทำนุบำรุง จนกระทั่งพระสี เริ่มมาบูรณะปรับปรุงอาคารเสนาสนะที่ชำรุด และก่อสร้างกุฏิเพิ่มเติม ต่อมาในสมัยรัชกาลที่ ๕ ได้สร้างทางรถไฟทำให้พื้นที่วัดถูกแบ่งออกเป็น ๒ ส่วน จึงได้ทำการรื้ออุโบสถไม้เก่าที่ถูกแยกอยู่ทางเหนือ มาก่อสร้างทางด้านใต้ รวมอยู่กับอาคารเสนาสนะเดิมที่ตั้งอยู่ก่อน มีพระปกครองและทำการบูรณะสร้างอาคารเสนาสนะต่าง ๆ เพิ่มเติมเรื่อยมาจนถึงปัจจุบัน ได้รับพระราชทานวิสุงคามสีมาเมื่อวันที่ ๑ มกราคม พ.ศ. ๒๕๓๐ เขตวิสุงคามสีมา กว้าง ๕.๑๕ เมตร ยาว ๑๓.๔๕ เมตร

การศึกษา มีโรงเรียนพระปริยัติธรรมแผนกธรรม เปิดสอน เมื่อ พ.ศ. ๒๕๑๗

การบริหารและการปกครอง ลำดับเจ้าอาวาสตั้งแต่อดีต - ปัจจุบัน

รูปที่ ๑	พระอธิการลี	
รูปที่ ๒	พระอธิการผล	พ.ศ. ๒๔๗๔
รูปที่ ๓	พระอธิการโชติ ปัญญาโร	พ.ศ. ๒๔๗๕ - ๒๔๘๔
รูปที่ ๔	พระอธิการบาง ปุณโณ	พ.ศ. ๒๔๘๔ - ๒๔๙๗
รูปที่ ๕	พระครูสุคนธ์วัชรพรหริสมปณโณ	พ.ศ. ๒๔๙๗ - ๒๕๔๓
รูปที่ ๖	พระอธิการอินทศักดิ์ ธีรภัทโท	พ.ศ. ๒๕๔๓
รูปปัจจุบัน	พระครูวิกรมวัชรกิจ	

วัดถ้ำแก้ว

วัดถ้ำแก้ว รหัสวัด ๐๒๗๖๐๑๐๒๐๑๑ ตั้งอยู่เลขที่ ๖๐ ถนนเพชรเกษม ตำบลคลองกระแซง อำเภอมืองเพชรบุรี จังหวัดเพชรบุรี สังกัดคณะสงฆ์มหานิกาย ที่ดินตั้งวัดมีเนื้อที่ ๑ ไร่ ๒๕ ตารางวา

อาณาเขต	ทิศเหนือ	จดสถานีรถไฟ
	ทิศใต้	จดสถานีขนส่งจังหวัดเพชรบุรี
	ทิศตะวันออก	จดเขามไหสวรรค์
	ทิศตะวันตก	จดคลองชลประทาน

อาคารเสนาสนะ ประกอบด้วย

อุโบสถ กว้าง ๘.๕๐ เมตร ยาว ๑๗.๕๐ เมตร สร้างเมื่อ พ.ศ. ๒๕๓๒ เป็นอาคารคอนกรีตเสริมเหล็ก
ศาลาการเปรียญ กว้าง ๑๐ เมตร ยาว ๒๘ เมตร สร้างเมื่อ พ.ศ. ๒๕๓๑ เป็นอาคารไม้ทรงไทย ๒ ชั้น
หอสวดมนต์ กว้าง ๕.๕๐ เมตร ยาว ๑๑ เมตร สร้างเมื่อ พ.ศ. ๒๕๒๕ เป็นอาคารไม้ทรงไทย
กุฏิสงฆ์ จำนวน ๕ หลัง เป็นอาคารไม้ ศาลาอเนกประสงค์ กว้าง ๓๐ เมตร ยาว ๓๓ เมตร
สร้างเมื่อ พ.ศ. ๒๕๔๒ เป็นอาคารคอนกรีตเสริมเหล็ก

ศาลาบำเพ็ญกุศล จำนวน ๑ หลัง สร้างด้วยคอนกรีตเสริมเหล็ก

นอกจากนี้ มี มณฑปทรงไทยแบบจตุรมุข และศาลาหน้าอุโบสถ ๒ หลัง

วัดถ้ำแก้ว จากคำบอกเล่าของผู้สูงอายุในท้องถิ่น เล่าว่า วัดนี้เดิมชื่อ วัดคูหาภณ แต่ในเวลาต่อมาได้เปลี่ยนชื่อเป็นวัดถ้ำแก้ว อาจจะเป็นเพราะในบริเวณที่ตั้งวัดมีถ้ำ ภายในมีน้ำแข็งอยู่ตลอดปี

ตั้งวัดเมื่อ พ.ศ. ๒๔๘๔ ได้รับพระราชทานวิสุงคามสีมาเมื่อวันที่ ๓ กรกฎาคม พ.ศ. ๒๕๓๕ เขตวิสุงคามสีมา กว้าง ๒๙ เมตร ยาว ๔๐.๔๙ เมตร

การบริหารและการปกครอง
ลำดับเจ้าอาวาสตั้งแต่อดีต - ปัจจุบัน

รูปที่ ๑	พระอธิการจ้อย
รูปที่ ๒	พระอธิการแย้ม ยโสธร
รูปที่ ๓	พระอธิการทองอยู่ อินทโชโต
รูปที่ ๔	พระอธิการหยอย กุสโล
รูปที่ ๕	พระอธิการอบ อินทวิริโย
รูปที่ ๖	พระครูสีลวัชรสาร พ.ศ. ๒๕๒๓
รูปปัจจุบัน	พระครูปภากรวชิรกิจ

วัดถ้ำเขาน้อยเกสร

วัดถ้ำเขาน้อยเกสร รหัสวัด ๐๒๗๖๐๖๑๗๐๐๕ ตั้งอยู่ที่บ้านถ้ำรงค์ หมู่ที่ ๔ ตำบลถ้ำรงค์ อำเภอบ้านลาด จังหวัดเพชรบุรี สังกัดคณะสงฆ์มหานิกาย

วัดถ้ำเขาน้อยเกสร ตั้งวัดเมื่อวันที่ ๑๖ กุมภาพันธ์ พ.ศ. ๒๕๖๐ ได้รับพระราชทานวิสุงคามสีมา เมื่อวันที่ ๑ กันยายน ๒๕๖๐

การบริหารและการปกครอง
ลำดับเจ้าอาวาสตั้งแต่อดีต - ปัจจุบัน

พระอรรณพ กนตสีโล

วัดถ้ำแจ่ง

วัดถ้ำแจ่ง รหัสวัด ๐๒๗๖๐๔๐๔๐๐๓ ตั้งอยู่ที่บ้านถ้ำแจ่ง หมู่ที่ ๒ ตำบลเขาใหญ่ อำเภอชะอำ จังหวัดเพชรบุรี สังกัดคณะสงฆ์มหานิกาย

วัดถ้ำแจ่ง ตั้งวัดเมื่อวันที่ ๑๓ ตุลาคม พ.ศ. ๒๕๕๓ ได้รับพระราชทานวิสุงคามสีมาเมื่อวันที่ ๑ กันยายน พ.ศ. ๒๕๖๐

การบริหารและการปกครอง
ลำดับเจ้าอาวาสตั้งแต่อดีต - ปัจจุบัน

พระมหาวิชัย เตชธมโม

วัดถ้ำรงค์

วัดถ้ำรงค์ รหัสวัด ๐๒๗๖๐๖๑๗๐๐๒ ตั้งอยู่ที่ หมู่ที่ ๓ ตำบลถ้ำรงค์ อำเภอบ้านลาด
จังหวัดเพชรบุรี สังกัดคณะสงฆ์มหานิกาย

วัดถ้ำรงค์ ตั้งวัดเมื่อ ปี พ.ศ. ๒๓๒๕ ได้รับพระราชทานวิสุงคามสีมาเมื่อวันที่ ๑ มกราคม
พ.ศ. ๒๕๐๘

การบริหารและการปกครอง
ลำดับเจ้าอาวาสตั้งแต่อดีต - ปัจจุบัน

พระครูสุนทรวิโรจ

วัดถ้ำเสือ

วัดถ้ำเสือ รหัสวัด ๐๒๗๖๐๘๐๑๐๐๔ ตั้งอยู่เลขที่ ๑๐๙ หมู่ที่ ๓ ตำบลแก่งกระจาน
อำเภอกำแพงแสน จังหวัดเพชรบุรี สังกัดคณะสงฆ์มหานิกาย ที่ดินที่ตั้งวัด มีเนื้อที่ ๒๓ ไร่ ๓๔ ตารางวา

อาณาเขต	ทิศเหนือ	จดทางสาธารณะประโยชน์
	ทิศใต้	จดทางสาธารณะประโยชน์
	ทิศตะวันออก	จดทางสาธารณะประโยชน์
	ทิศตะวันตก	จดทางสาธารณะประโยชน์

ที่ธรณีสงฆ์ จำนวน ๒ แปลง มีเนื้อที่ ๘๑ ไร่ ๓ งาน ๓ ตารางวา โฉนดเลขที่ ๑๐๑๑๗

อาคารเสนาสนะ ประกอบด้วย

อุโบสถ กว้าง ๑๐ เมตร ยาว ๒๑ เมตร สร้างเมื่อ พ.ศ. ๒๕๔๖ เป็นอาคารคอนกรีตเสริมเหล็ก

ศาลาการเปรียญ กว้าง ๑๘ เมตร ยาว ๓๕ เมตร สร้างเมื่อ พ.ศ. ๒๕๕๓ เป็นอาคารคอนกรีตเสริมเหล็ก

กุฏิสงฆ์ จำนวน ๔ หลัง เป็นอาคารคอนกรีตเสริมเหล็ก จำนวน ๑ หลัง อาคารครึ่งตึกครึ่งไม้ จำนวน ๒ หลัง
อาคารไม้ จำนวน ๑ หลัง

วิหาร กว้าง ๒๑.๒๐ เมตร ยาว ๒๗.๗๐ เมตร สร้างเมื่อ พ.ศ. ๒๕๖๒ เป็นอาคารคอนกรีตเสริมเหล็ก

ศาลาบำเพ็ญกุศล จำนวน ๑ หลัง กว้าง ๑๖ เมตร ยาว ๓๒ เมตร เป็นอาคารไม้ สร้างเมื่อ พ.ศ. ๒๕๔๐

นอกจากนี้มีอาคารเสนาสนะต่างๆ ดังนี้

ฌาปนสถาน จำนวน ๑๒ หลัง หอระฆัง จำนวน ๑ หลัง โรงครัว จำนวน ๑ หลัง เรือนเก็บ
พัสดุ จำนวน ๑ หลัง

๖๘ ประวัติวัดทั่วราชอาณาจักร

ปูชนียวัตถุมี - พระประธานประจำอุโบสถ ปางมารวิชัย ขนาดกว้าง ๕๙ นิ้ว สร้างเมื่อ พ.ศ. ๒๕๔๙
- พระประธานประจำศาลาการเปรียญ ปางมารวิชัย ขนาดกว้าง ๕๙ นิ้ว
สร้างเมื่อ พ.ศ. ๒๕๔๙

วัดถ้ำเสือ ตั้งวัดเมื่อวันที่ ๒๗ เมษายน พ.ศ. ๒๕๔๕ ชื่อวัดตั้งตามชื่อหมู่บ้าน ซึ่งสภาพเป็นป่าสมบูรณ์ เขาและถ้ำ ซึ่งเป็นที่อยู่อาศัยของสัตว์ป่านานาพันธุ์ โดยเฉพาะเสือโคร่ง ซึ่งชาวบ้านมักได้ยินเสียงอันดังมาจากถ้ำ จึงตั้งชื่อหมู่บ้านว่า ถ้ำเสือ ได้รับพระราชทานวิสุงคามสีมา เมื่อวันที่ ๑๖ ธันวาคม ๒๕๕๔ เขตวิสุงคามสีมา กว้าง ๓๐ เมตร ยาว ๕๐ เมตร

การศึกษา มีโรงเรียนพระปริยัติธรรมแผนกธรรม เปิดสอนเมื่อ ๒๕๔๐

การบริหารและการปกครอง

ลำดับเจ้าอาวาสตั้งแต่อดีต - ปัจจุบัน

พระครูอนวงค์วัชรกิจ พ.ศ. ๒๕๕๔ ถึง ปัจจุบัน

วัดถิ่นปุรา

วัดถิ่นปุรา รหัสวัด ๐๒๗๖๐๑๒๒๐๐๑ ตั้งอยู่บ้านถิ่นปุรา หมู่ที่ ๒ ตำบลดอนยาง อำเภอเมืองเพชรบุรี จังหวัดเพชรบุรี สังกัดคณะสงฆ์มหานิกาย

วัดถิ่นปุรา ตั้งวัดเมื่อ พ.ศ. ๒๕๕๙ ได้รับพระราชทานวิสุงคามสีมาเมื่อวันที่ ๒๗ สิงหาคม ๒๕๕๔

การบริหารและการปกครอง

ลำดับเจ้าอาวาสตั้งแต่อดีต - ปัจจุบัน

รูปปัจจุบัน พระอธิการฝ่อง จิตธมโม

วัดทรงธรรม

วัดทรงธรรม รหัสวัด ๐๒๗๖๐๒๑๐๐๐๒ ตั้งอยู่ที่บ้านหนองชุมพล เลขที่ ๑๒๒ หมู่ที่ ๒ ตำบลหนองชุมพลเหนือ อำเภอเขาย้อย จังหวัดเพชรบุรี สังกัดคณะสงฆ์ธรรมยุต ที่ดินที่ตั้งวัดมีเนื้อที่ ๑๕ ไร่ ๒ งาน ๒๐ ตารางวา

อาณาเขต ทิศเหนือ จดทางสาธารณะประโยชน์
ทิศใต้ จดคลองสาธารณะ
ทิศตะวันออก จดที่ดินเอกชน
ทิศตะวันตก จดที่ดินเอกชน
อาคารเสนาสนะ ประกอบด้วย

อุโบสถ กว้าง ๗.๕๐ เมตร ยาว ๒๒ เมตร สร้างเมื่อ พ.ศ. ๒๕๐๐ เป็นอาคารคอนกรีตเสริมเหล็ก

ศาลาการเปรียญ กว้าง ๒๕ เมตร ยาว ๒๒ เมตร สร้างเมื่อ พ.ศ. ๒๕๓๗ เป็นอาคารครึ่งตึกครึ่งไม้
กุฏิสงฆ์ จำนวน ๑๖ หลัง เป็นอาคารคอนกรีตเสริมเหล็ก จำนวน ๓ หลัง อาคารครึ่งตึกครึ่งไม้
จำนวน ๑๓ หลัง

วิหาร กว้าง ๘ เมตร ยาว ๘ เมตร สร้างเมื่อ พ.ศ. ๒๕๒๐

ศาลาเอนกประสงค์ กว้าง ๔๐ เมตร ยาว ๔๓ เมตร สร้างเมื่อ พ.ศ. ๒๕๒๓

ศาลาบำเพ็ญกุศล จำนวน ๑ หลัง กว้าง ๒๐ เมตร ยาว ๒๙ เมตร สร้างเมื่อ พ.ศ. ๒๕๒๒

นอกจากนี้มีอาคารเสนาสนะต่างๆ ดังนี้

ฌาปนสถาน จำนวน - หลัง หอระฆัง จำนวน - หลัง โรงครัว จำนวน ๑ หลัง เรือนเก็บพัสดุ

จำนวน - หลัง

ปูชนียวัตถุมี - พระประธานประจำอุโบสถ ปางสมาธิ ขนาดกว้าง ๓๕ นิ้ว สูง ๔๐ นิ้ว สร้างเมื่อ พ.ศ. ๒๕๐๖
วัดทรงธรรม ตั้งวัดเมื่อวันที่ ๑๐ มีนาคม พ.ศ. ๒๕๐๔ ได้รับพระราชทานวิสุงคามสีมาเมื่อวันที่

๑๐ กรกฎาคม ๒๕๐๔ มีเขตวิสุงคามสีมา กว้าง ๒๐ เมตร ยาว ๔๐ เมตร

การศึกษา มีโรงเรียนพระปริยัติ ธรรมแผนกธรรม เปิดสอนเมื่อ พ.ศ. ๒๕๑๒

การบริหารและการปกครอง ลำดับเจ้าอาวาสตั้งแต่อดีต - ปัจจุบัน

รูปที่ ๑	พระอธิการพรม ปิยกโร	พ.ศ. ๒๕๐๕ - ๒๕๑๗
รูปที่ ๒	พระครูวัชรธรรมสาร	พ.ศ. ๒๕๑๘ - ปัจจุบัน

วัดทองนพคุณ

วัดทองนพคุณ รหัสวัด ๐๒๗๖๐๑๑๐๐๐๑ ตั้งอยู่ที่บ้านสามเรือน เลขที่ ๗๙ หมู่ที่ ๔
ตำบลบางจาก อำเภอเมืองเพชรบุรี จังหวัดเพชรบุรี สังกัดคณะสงฆ์มหานิกาย ที่ดินที่ตั้งวัดมีเนื้อที่ ๕ ไร่ ๑ งาน
๐๘ ตารางวา

ที่ธรณีสงฆ์ จำนวน ๑ แปลง เนื้อที่ ๑๒ ไร่ ๓๗ ตารางวา โฉนดที่ดินเลขที่ ๑๖๔๔๙

อาคารเสนาสนะ ประกอบด้วย

อุโบสถ กว้าง ๙ เมตร ยาว ๑๕ เมตร สร้างเมื่อ พ.ศ. ๒๓๓๐ เป็นอาคารคอนกรีตเสริมเหล็ก

ศาลาการเปรียญ กว้าง ๑๒ เมตร ยาว ๒๐ เมตร สร้างเมื่อ พ.ศ. ๒๔๖๖ เป็นอาคารไม้ทรงไทย

กุฏิสงฆ์ จำนวน ๑ หลัง

ศาลาบำเพ็ญกุศล จำนวน ๑ หลัง เป็นอาคารครึ่งตึกครึ่งไม้

ปูชนียวัตถุมี - พระประธานประจำอุโบสถ และรูปหล่อหลวงพ่อเจริญ สร้างเมื่อ พ.ศ. ๒๕๒๑

วัดทองนพคุณ ตั้งวัดเมื่อ พ.ศ. ๒๓๒๕ โดยนายนพ และนายขุน พ่อลูกยกที่ดินให้สร้างวัด

ชาวบ้านจึงเรียกชื่อวัดว่า วัดนพพูน ต่อมาได้เปลี่ยนชื่อวัดเป็น วัดทองนพคุณ ได้รับพระราชทานวิสุงคามสีมา
เมื่อ พ.ศ. ๒๓๓๗

การศึกษา มีโรงเรียนพระปริยัติ ธรรมแผนกธรรม เปิดสอนเมื่อ พ.ศ. ๒๕๑๐

การบริหารและการปกครอง
ลำดับเจ้าอาวาสตั้งแต่อดีต - ปัจจุบัน

รูปที่ ๑	พระอ่ำ	พ.ศ.๒๕๐๕ - ๒๕๑๗
รูปที่ ๒	พระครูปัญญาโชติวัฒน์	พ.ศ. ๒๕๑๗
รูปที่ ๓	พระครูโกศลวัชรธรรม	พ.ศ. ๒๕๑๘ - ๒๕๔๑
รูปที่ ๔	พระอธิการจิตติพร	พ.ศ. ๒๕๔๑
รูปปัจจุบัน	พระครูโกศลวัชรธรรม	

วัดท่าคอย

วัดท่าคอย รหัสวัด ๐๒๗๖๐๕๐๒๐๐๑ ตั้งอยู่ที่บ้านท่าคอย หมู่ที่ ๓ ตำบลท่าคอย

อำเภอท่ายาง จังหวัดเพชรบุรี สังกัดคณะสงฆ์มหานิกาย

ที่ดินที่ตั้งวัด มีเนื้อที่ ๑๖ ไร่ ๑ งาน ๑๔ ตารางวา

อาณาเขต

ทิศเหนือ	จดแม่น้ำเพชรบุรี
ทิศใต้	จดทางหลวงสุขาภิบาล
ทิศตะวันออก	จดที่ดินเอกชน
ทิศตะวันตก	จดทางหลวงสุขาภิบาล

อาคารเสนาสนะ ประกอบด้วย

อุโบสถ กว้าง ๒๙ เมตร ยาว ๔๗ เมตร สร้างเมื่อ พ.ศ. ๒๕๑๑ เป็นอาคารคอนกรีตเสริมเหล็ก

ศาลาการเปรียญ กว้าง ๓๕ เมตร ยาว ๖๐ เมตร สร้างเมื่อ พ.ศ. ๒๓๑๓ เป็นอาคารไม้

กุฏิสงฆ์ จำนวน ๑๕ หลัง

ศาลาเอนกประสงค์ กว้าง ๒๐ เมตร ยาว ๔๐ เมตร สร้างเมื่อ พ.ศ.๒๕๕๖

ศาลาบำเพ็ญกุศล กว้าง ๒๗ เมตร ยาว ๔๘.๕ เมตร เป็นอาคารคอนกรีตเสริมเหล็ก สร้างเมื่อ พ.ศ. ๒๕๓๑

นอกจากนี้มีอาคารเสนาสนะต่างๆ ดังนี้

ฌาปนสถาน จำนวน ๑ หลัง หอระฆัง จำนวน ๑ หลัง โรงครัว จำนวน ๑ หลัง เรือนเก็บพัสดุ

จำนวน - หลัง เรือนรับรอง จำนวน ๑ หลัง

ปูชนียวัตถุ - พระประธานประจำอุโบสถ ปางสมาธิ ขนาดกว้าง ๔๙ นิ้ว สูง ๕๙ นิ้ว

วัดท่าคอย เป็นวัดที่ตั้งอยู่ในหมู่บ้านท่าคอย ตำบล ท่าคอย อำเภอท่ายาง จังหวัดเพชรบุรี สร้างเมื่อใดไม่ปรากฏหลักฐานแน่ชัด แต่ว่าเป็นวัดที่สร้างมาช้านาน ได้การตั้งเป็นวัดเมื่อปี พ.ศ. ๒๓๑๓ ได้รับพระราชทานวิสุงคามสีมา เมื่อวันที่ ๓๐ เมษายน ๒๕๒๒ เขตวิสุงคามสีมา กว้าง ๒๙ เมตร ยาว ๔๗ เมตร ตามหนังสือรับรองสภาพวัดของกรมการศาสนากระทรวงศึกษาธิการ แต่สันนิษฐานว่า สร้างในสมัยกรุงศรีอยุธยา โดยสังเกตจากอุโบสถหลังเก่าของวัด ซึ่งมีลวดลาย การปั้นหน้าบันและซุ้มประตูต่าง ๆ เป็นศิลปะในสมัย

กรุงศรีอยุธยา ได้รับการพิสูจน์โดยเจ้าหน้าที่กรมศิลปากร ที่ได้เคยมาพิสูจน์ และขึ้นทะเบียน เป็นโบราณสถานของชาติ และรับรองว่า สร้างในสมัยกรุงศรีอยุธยาตอนกลาง วัดตั้งอยู่ริมแม่น้ำเพชรบุรี และมีหมู่บ้านล้อมรอบ และเป็นวัดที่ตั้งอยู่เขตเทศบาลตำบลท่าช้าง อยู่ใกล้กับชุมชนใหญ่ ๆ คือ ชุมชนเขตตลาดอำเภอท่าช้าง และชุมชนหมู่บ้านท่าคอย

การศึกษา - มีโรงเรียนพระปริยัติ ธรรมแผนกธรรม เปิดสอนเมื่อ พ.ศ.๒๓๑๓
 - มีโรงเรียนพระปริยัติธรรมแผนกบาลี เปิดสอนเมื่อ พ.ศ.๒๕๒๓

การเผยแพร่พระพุทธศาสนา - มีสำนักงานปฏิบัติธรรมประจำจังหวัด (สจจ.) แห่งที่ ๑๔
 แต่งตั้งเมื่อ พ.ศ.๒๕๕๑

ได้รับรางวัล - อุทยานการศึกษาในวัด พ.ศ.๒๕๕๐
 - วัดพัฒนาตัวอย่าง พ.ศ.๒๕๕๕
 - วัดพัฒนาตัวอย่างที่มีผลงานดีเด่น พ.ศ.๒๕๕๙
 - วัดประชารัฐสร้างสุข พ.ศ. ๒๕๖๑

การบริหารและการปกครอง ลำดับเจ้าอาวาสตั้งแต่อดีต - ปัจจุบัน

รูปที่ ๑	พระอธิการพลอย	
รูปที่ ๒	เจ้าอธิการฉิม สุกุโณ	พ.ศ.๒๔๘๒
รูปที่ ๓	พระครูทัศนียคุณ	พ.ศ.๒๔๘๒ - ๒๕๒๑
รูปที่ ๔	พระมหาสุมนัส เขมจิตโต	พ.ศ.๒๕๒๒ - ๒๕๒๘
รูปที่ ๕	พระมหากสิป วรปณฺโญ	พ.ศ.๒๕๒๙ - ๒๕๔๒
รูปที่ ๖	พระครูสิริทัศนียคุณ	พ.ศ. ๒๕๔๒ - ปัจจุบัน

วัดท่าไชยศิริ

วัดท่าไชยศิริ รหัสวัด ๐๒๗๖๐๖๐๕๐๐๑ ตั้งอยู่เลขที่ ๑๒๑ บ้านสมอพลี ถนนเพชรเกษม หมู่ที่ ๑ ตำบลสมอพลี อำเภอบ้านลาด จังหวัดเพชรบุรี สังกัดคณะสงฆ์มหานิกาย ที่ดินตั้งวัดมีเนื้อที่ ๑๔ ไร่ ๑๕ ตารางวา

อาณาเขต ทิศเหนือ จดแม่น้ำเพชรบุรี
 ทิศใต้ จดที่ดินเอกชน
 ทิศตะวันออก จดที่ดินเอกชน
 ทิศตะวันตก จดที่ดินเอกชน

มีที่ธรณีสงฆ์ ๓ งาน ๖๔ ตารางวา โฉนดที่ดิน เลขที่ ๘๐๐๖ ๘๐๐๗ และ ๘๐๐๕

อาคารเสนาสนะ ประกอบด้วย

อุโบสถ สร้างเมื่อ พ.ศ. ๒๒๒๕

ศาลาการเปรียญ กว้าง ๙ เมตร ยาว ๑๓ เมตร เป็นอาคารครึ่งตึกครึ่งไม้ทรงไทย ๒ ชั้น

หอสวดมนต์ เป็นอาคารไม้ทรงไทย

กุฏิสงฆ์ เป็นอาคารไม้เรือนแถว ล้อมรอบหอรวันทั้งสี่ด้าน

ศาลาบำเพ็ญกุศล จำนวน ๑ หลัง สร้างด้วยไม้

ปูชนียวัตถุมี - พระประธานปางประทานพร ศิลปะสมัยลพบุรี ขนาดสูง ๒.๗๕ เมตร

เจดีย์โบราณสมัยอยุธยา และพระพุทธรูปอื่น ๆ

วัดท่าไชยศิริ ตั้งวัดเมื่อ พ.ศ. ๒๒๒๕ เป็นวัดเก่า มีหลักฐานปรากฏตามทะเบียนสำนักงาน

ศึกษาธิการอำเภอบ้านลาด ว่าได้รับพระราชทานวิสุงคามสีมา ประมาณ พ.ศ. ๑๙๑๐ สมัยกรุงสุโขทัย และปรากฏตามทะเบียนวัดภาค ๑๕ ว่า สร้างเมื่อ พ.ศ. ๒๒๒๕ สมัยกรุงศรีอยุธยา ได้รับพระราชทานวิสุงคามสีมาอีกครั้งเมื่อ พ.ศ. ๒๔๔๕ ในสมัยรัชกาลที่ ๕ แต่เดิมชื่อวัดใต้ เปลี่ยนเป็น วัดท่าไชย วัดท่าไชยสิริราช และท่าไชยศิริ ในปัจจุบัน มีเรื่องเล่าสืบกันมาว่าครั้งหนึ่ง ทหารไทยปะทะกับทหารพม่า ทางด่านสิงขร จังหวัดประจวบคีรีขันธ์ ได้แตกทัพลอยมาถึงวัดใต้แห่งนี้ ทหารไทยถูกตะลุมบอนแตกพ่ายหนีเข้ามาสู้รบกันในโบสถ์จนเลือดสาดติดผนังโบสถ์ เป็นเหตุการณ์สำคัญของวัด ได้มาจากหนังสือพระราชทานเพลิงศพพระครูสิริวัชรธรรมอดีตเจ้าอาวาสวัดท่าไชยศิริ ได้รับพระราชทานวิสุงคามสีมาเมื่อปี พ.ศ. ๒๔๔๕ เขตวิสุงคามสีมา กว้าง ๒๕ เมตร ยาว ๔๒ เมตร

การศึกษา - มีโรงเรียนพระปริยัติธรรมแผนกธรรม เปิดสอนเมื่อ พ.ศ. ๒๔๘๒

- มีโรงเรียนประถมศึกษา เนื้อที่ ๒ ไร่เศษ

การบริหารและการปกครอง

ลำดับเจ้าอาวาสตั้งแต่อดีต - ปัจจุบัน

รูปที่ ๑	พระอธิการเชียง	
รูปที่ ๒	พระอธิการบุญมา	
รูปที่ ๓	พระอธิการน้อย	
รูปที่ ๔	พระอธิการต่าย	
รูปที่ ๕	พระอธิการทอง	
รูปที่ ๖	พระอธิการพุ่ม	
รูปที่ ๗	พระอธิการม่วย	
รูปที่ ๘	พระครูญาณศิริ	พ.ศ. ๒๔๕๙ - ๒๕๐๕
รูปที่ ๙	พระครูสิริวัชรธรรม	พ.ศ. ๒๕๐๕ - ๒๕๓๒
รูปที่ ๑๐	พระสมุห์ชื่น	พ.ศ. ๒๕๓๒ - ๒๕๓๙
รูปที่ ๑๑	พระครูธรรมธรรสิริภพ บุญญโชโต	พ.ศ. ๒๕๓๙ - ปัจจุบัน

วัดท้ายตลาด

วัดท้ายตลาด รหัสวัด ๐๒๗๖๐๒๐๑๐๐๓ ตั้งอยู่ที่บ้านน้อย เลขที่ ๔๗ หมู่ที่ ๔ ตำบลเขาย้อย

อำเภอเขาย้อย จังหวัดเพชรบุรี สังกัดคณะสงฆ์มหานิกาย

ที่ดินที่ตั้งวัด มีเนื้อที่ ๑๔ ไร่ ๒ งาน ๗๑ ตารางวา

อาณาเขต	ทิศเหนือ	จดถนนสาธารณะ
	ทิศใต้	จดถนนสาธารณะ
	ทิศตะวันออก	จดถนนสาธารณะ
	ทิศตะวันตก	จดที่ดินเอกชน

ที่ธรณีสงฆ์ จำนวน ๒ แปลง เนื้อที่ ๒๑ ไร่ ๒ งาน ๓๖ ตารางวา โฉนดที่ดินเลขที่ ๓๔๖๖,๓๓๖๐,๓๓๔๖,๓๖๓๓

อาคารเสนาสนะ ประกอบด้วย

อุโบสถ กว้าง ๑๐ วา ยาว ๑๒ วา สร้างเมื่อ พ.ศ. ๒๔๗๐ เป็นอาคารปูน

ศาลาการเปรียญ กว้าง ๖ เมตร ยาว ๑๒ เมตร สร้างเมื่อ พ.ศ. ๒๔๘๒ เป็นอาคารไม้

กุฏิสงฆ์ จำนวน ๘ หลัง เป็นอาคารไม้

ศาลาบำเพ็ญกุศล จำนวน ๑ หลัง เป็นอาคารคอนกรีตเสริมเหล็ก

วัดท้ายตลาด ตั้งวัดเมื่อ พ.ศ. ๒๔๓๐ เดิมเป็นวัดร้าง ไม่มีพระสงฆ์จำพรรษา ต่อมาชาวบ้านได้นิมนต์ พระครูอ่อน จันทโรจติ จากวัดเพื่อสุธรรมมาเป็นเจ้าอาวาส ได้บูรณะปฏิสังขรณ์ และสร้างอาคารเสนาสนะ เพิ่มขึ้น ได้รับพระราชทานวิสุงคามสีมาเมื่อ พ.ศ. ๒๔๖๙ เขตวิสุงคามสีมา กว้าง ๑๐ วา ยาว ๑๒ วา

การบริหารและการปกครอง

ลำดับเจ้าอาวาสตั้งแต่อดีต - ปัจจุบัน

รูปที่ ๑	พระครูอ่อน จันทโรจติ	พ.ศ. ๒๔๒๕ - ๒๔๗๗
รูปที่ ๒	พระครูวิวัฒน์สุตคุณ (พิมพ์ ผลิโก)	พ.ศ. ๒๔๗๗ - ๒๕๒๑
รูปที่ ๓	พระอธิการร่วม ชุตติธมโม	พ.ศ. ๒๕๒๑ - ๒๕๕๐
รูปที่ ๔	พระอธิการนาวิน เตชวโร	พ.ศ. ๒๕๕๐ - ๒๕๕๒
รูปที่ ๕	พระอธิการรุ่งโรจน์ โชติวโร	พ.ศ. ๒๕๕๓ - ๒๕๕๕
รูปที่ ๖	พระอธิการชัยยา สิริวิชัย	พ.ศ. ๒๕๕๖ - ๒๕๕๗
รูปที่ ๗	พระอธิการวิทยา ชาตรุโป	พ.ศ. ๒๕๕๘ - ปัจจุบัน

วัดท่าเรือสามัคคี

วัดท่าเรือสามัคคี รหัสวัด ๐๒๗๖๐๘๐๑๐๐๗ ตั้งอยู่ที่ เลขที่ ๑๙๙ หมู่ที่ ๘ ตำบลแก่งกระจาน อำเภอแก่งกระจาน จังหวัดเพชรบุรี สังกัดคณะสงฆ์มหานิกาย ที่ดินที่ตั้งวัด มีเนื้อที่ ๑๐ ไร่ ๑๙ ตารางวา

อาณาเขต ทิศเหนือ จดป่าสงวน ป่าयงน้ำลัดเหนือ - ใต้
ทิศใต้ จดสถานีอนามัยท่าเรือ
ทิศตะวันออก จดป่าสงวน ป่าयงน้ำลัด
ทิศตะวันตก จดทางสาธารณะประโยชน์
อาคารเสนาสนะ ประกอบด้วย

ศาลาการเปรียญ กว้าง ๒๐ เมตร ยาว ๒๓.๓๖ เมตร สร้างเมื่อ พ.ศ. ๒๕๓๑ เป็นอาคารคอนกรีตเสริมเหล็ก

ศาลาเอนกประสงค์ กว้าง ๒๐ เมตร ยาว ๒๓ เมตร เป็นอาคารคอนกรีตเสริมเหล็ก

ศาลาบำเพ็ญกุศล กว้าง ๑๔ เมตร ยาว ๓๐ เมตร สร้างเมื่อ พ.ศ. ๒๕๒๗ เป็นอาคารคอนกรีตเสริมเหล็ก นอกจากนี้มีอาคารเสนาสนะต่างๆ ดังนี้

ฌาปนสถาน จำนวน ๑ หลัง โรงครัว จำนวน ๑ หลัง

วัดท่าเรือสามัคคี ตั้งวัดเมื่อวันที่ ๒๒ กันยายน พ.ศ. ๒๕๖๐ ตั้งชื่อวัดว่าท่าเรือสามัคคี เมื่อประมาณปี พ.ศ. ๒๕๐๔

การบริหารและการปกครอง ลำดับเจ้าอาวาสตั้งแต่อดีต - ปัจจุบัน

พระสมห์เสงี่ยม ตปสีโล พ.ศ. ๒๕๖๑ - ปัจจุบัน

วัดท่าลาว

วัดท่าลาว รหัสวัด ๐๒๗๖๐๕๐๖๐๐๒ ตั้งอยู่ที่บ้านท่าลาว เลขที่ ๕๕/๒ หมู่ที่ ๕ ตำบลท่าไม้รวก อำเภอท่ายาง จังหวัดเพชรบุรี สังกัดคณะสงฆ์มหานิกาย ที่ดินที่ตั้งวัด มีเนื้อที่ ๔๒ ไร่ ๒ งาน ๔๐ ตารางวา

อาณาเขต ทิศเหนือ สระน้ำ
ทิศใต้ ป่ายูคาลิปตัส
ทิศตะวันออก สระน้ำ
ทิศตะวันตก ถนนเทศบาลท่าไม้รวก

ที่ธรณีสงฆ์ จำนวน ๒ แปลง เนื้อที่ ๗๙ ไร่ ๒ งาน ๔๐ ตารางวา น.ส.๓ ก เลขที่ ๑๕๗๐

อาคารเสนาสนะ ประกอบด้วย

อุโบสถ กว้าง ๖ เมตร ยาว ๒๔ เมตร เป็นอาคารคอนกรีตเสริมเหล็ก

กุฏิสงฆ์ จำนวน ๗ หลัง เป็นอาคารครึ่งตึกครึ่งไม้

ศาลาเอนกประสงค์ กว้าง ๓๐ เมตร ยาว ๕๐ เมตร เป็นอาคารคอนกรีตเสริมเหล็ก

ศาลาบำเพ็ญกุศล กว้าง ๖ เมตร ยาว ๒๔ เมตร เป็นอาคารคอนกรีตเสริมเหล็ก
นอกจากนี้มีอาคารเสนาสนะต่างๆ ดังนี้
ฌาปนสถาน จำนวน ๑ หลัง หอระฆัง จำนวน ๑ หลัง หอกลอง จำนวน ๑ หลัง
โรงครัว จำนวน ๑ หลัง
ปูชนียวัตถุ - พระประธานประจำอุโบสถ ปางมารวิชัย ขนาดหน้าตัก กว้าง ๖๐ นิ้ว สูง ๗๐ นิ้ว
วัดท่าลาว ตั้งวัดเมื่อวันที่ ๑๓ ตุลาคม พ.ศ. ๒๕๒๙ แต่เดิมวัดตั้งอยู่ทางทิศตะวันออกของ
หมู่บ้าน เนื่องจากการคมนาคมไม่สะดวก จึงย้ายวัดมาตั้งอยู่ในที่ปัจจุบัน
การศึกษา มีโรงเรียนพระปริยัติธรรมแผนกธรรม

**การบริหารและการปกครอง
ลำดับเจ้าอาวาสตั้งแต่อดีต - ปัจจุบัน**

รูปที่ ๑ พระอธิการมนัสชัย สุทธิโม พ.ศ. ๒๕๒๙
รูปปัจจุบัน พระอธิการสมบุญ

วัดท่าศาลาราม

วัดท่าศาลาราม รหัสวัด ๐๒๗๖๐๖๐๗๐๐๒ ตั้งอยู่บ้านท่าศาลา ถนนสายสุทธิ ตำบลท่าเสา
อำเภอบ้านลาด สังกัดคณะสงฆ์มหานิกาย ที่ดินตั้งวัดมีเนื้อที่ ๑ ไร่ ๑ งาน ๕๐ ตารางวา
อาณาเขต ทิศเหนือ จดถนนสายสุทธิ
ทิศตะวันตก จดแม่น้ำเพชรบุรี
มีที่ธรณีสงฆ์ จำนวน ๑ แปลง เนื้อที่ ๑๐ ไร่
อาคารเสนาสนะ ประกอบด้วย
อุโบสถ กว้าง ๕ เมตร ยาว ๑๒ เมตร เป็นอาคารครึ่งตึกครึ่งไม้
หอสวดมนต์ กว้าง ๓ เมตร ยาว ๑๐ เมตร สร้างเมื่อ พ.ศ. ๒๕๓๑ เป็นอาคารครึ่งตึกครึ่งไม้
กุฏิสงฆ์ จำนวน ๓ หลัง เป็นอาคารไม้
ศาลาอเนกประสงค์ กว้าง ๘ เมตร ยาว ๑๖ เมตร สร้างเมื่อ พ.ศ. ๒๕๓๕ เป็นอาคารครึ่งตึกครึ่งไม้
ศาลาบำเพ็ญกุศล จำนวน ๑ หลัง
วัดท่าศาลาราม ตั้งวัดเมื่อ พ.ศ. ๒๓๔๕ ได้รับพระราชทานวิสุงคามสีมาเมื่อ พ.ศ. ๒๔๗๐
เขตวิสุงคามสีมา กว้าง ๒๖ เมตร ยาว ๔๐ เมตร
การศึกษา มีโรงเรียนพระปริยัติธรรมแผนกธรรม เปิดสอนเมื่อ พ.ศ. ๒๕๓๘

การบริหารและการปกครอง
ลำดับเจ้าอาวาสตั้งแต่อดีต - ปัจจุบัน

รูปที่ ๑	พระอธิการเอก	
รูปที่ ๒	พระอธิการบุญเรือง	
รูปที่ ๓	พระอธิการกลัก	
รูปที่ ๔	พระอธิการนาค	
รูปที่ ๕	พระครูบุญฐานวโร	พ.ศ. ๒๔๗๔ - ๒๕๐๙
รูปที่ ๖	พระอธิการเย็น สีตโก	พ.ศ. ๒๕๐๙ - ๒๕๑๘
รูปที่ ๗	พระสมุห์เกชา ธรรมธีโป	พ.ศ. ๒๕๑๙ - ๒๕๒๕
รูปที่ ๘	พระครูสถิตวชิรธรรม (ฉลอง)	พ.ศ. ๒๕๒๖ - ๒๕๓๘
รูปที่ ๙	พระอธิการประหยัด อภิสมาจาโร	พ.ศ. ๒๕๓๘
รูปปัจจุบัน	พระครูพัชรกิจสุนทร	

วัดท่าศิริ

วัดท่าศิริ รหัสวัด ๐๒๗๖๐๑๑๒๐๐๑ วัดท่าศิริ ตั้งอยู่เลขที่ ๑ บ้านไร่ดินน้ำ ถนนเพชรเกษม หมู่ที่ ๒ ตำบลต้นมะม่วง อำเภอเมืองเพชรบุรี จังหวัดเพชรบุรี สังกัดคณะสงฆ์มหานิกาย ที่ดินตั้งวัดมีเนื้อที่ ๒๑ ไร่ ๑๖ ตารางวา

อาณาเขต	ทิศเหนือ	จดที่ดินเอกชน
	ทิศใต้	จดที่ดินเอกชน
	ทิศตะวันออก	จดที่ดินเอกชน
	ทิศตะวันตก	จดแม่น้ำเพชรบุรี

ที่ธรณีสงฆ์ จำนวน ๒ แปลง เนื้อที่ ๕ ไร่ ๑ งาน ๓๖ ตารางวา โฉนดที่ดิน เลขที่ ๑๓๐๑๑ และ ๑๓๐๑๖

อาคารเสนาสนะ ประกอบด้วย

อุโบสถ กว้าง ๑๒.๗๔ เมตร ยาว ๑๘.๙๑ เมตร สร้างเมื่อ พ.ศ. ๒๔๖๓ เป็นอาคารครึ่งตึกครึ่งไม้

ศาลาการเปรียญ กว้าง ๘.๙๐ เมตร ยาว ๒๑.๗๑ เมตร สร้างเมื่อ พ.ศ. ๒๔๖๔ เป็นอาคารไม้ทรงไทย

กุฏิสงฆ์ จำนวน ๖ หลัง เป็นอาคารไม้

วิหาร กว้าง ๒๓.๐๕ เมตร ยาว ๓๕.๔๐ เมตร เป็นอาคารไม้ทรงไทย สร้างเมื่อ พ.ศ. ๒๔๕๘

ศาลาอเนกประสงค์ กว้าง ๑๐ เมตร ยาว ๒๓ เมตร สร้างเมื่อ พ.ศ. ๒๕๒๖ เป็นอาคารครึ่งตึกครึ่งไม้

ศาลาบำเพ็ญกุศล จำนวน ๑ หลัง สร้างด้วยคอนกรีตเสริมเหล็ก

นอกจากนี้มี โรงครัว หอฉัน หอพระไตรปิฎก หอระฆัง

ปูชนียวัตถุมี

- พระประธานประจำอุโบสถปางมารวิชัย ขนาดหน้าตักกว้าง ๒๙ นิ้ว

- พระพุทธรูปสมัยรัตนโกสินทร์ ๒ องค์ ขนาดหน้าตักกว้าง ๒๙ นิ้ว สร้างเมื่อ พ.ศ. ๒๔๖๕

- เจดีย์ทรงลังกา ๑ องค์
- เจดีย์ย่อเหลี่ยมไม้ ๑๒ จำนวน ๒ องค์ สร้างเมื่อ พ.ศ. ๒๔๖๘

วัดท่าศิริ ตั้งวัดเมื่อ พ.ศ.๒๔๘๔ เดิมชื่อวัดท่าชีวิต ตามสภาพลักษณะพื้นที่ตั้งวัด คือ มีท่านและชาวบ้านมักพาสัตว์เลี้ยงพวก วัว ควาย มาดื่มกินน้ำ ๒ ทำน้ำแห่งนี้ มักจะจืดกันเป็นประจำ และเปลี่ยนชื่อวัดเป็น “ท่าศิริ” ในปี พ.ศ. ๒๔๖๔ การตั้งวัดไม่ปรากฏหลักฐานที่แน่ชัด สันนิษฐานว่าน่าจะสร้างมานาน พิจารณาจากอุโบสถ และศาลาที่ยังหลงเหลืออยู่ต่อมาพระอธิการอยู่ให้ทำการบูรณะสร้างอาคารเสนาสนะต่าง ๆ เพิ่มเติมอีกเป็นจำนวนมาก และพัฒนาเรื่อยมาจนถึงปัจจุบัน

การศึกษา

- มีโรงเรียนพระปริยัติธรรมแผนกธรรม เปิดสอนเมื่อ พ.ศ. ๒๕๓๖
- ศูนย์อบรมเด็กก่อนเกณฑ์ในวัด เปิดสอนเมื่อ พ.ศ. ๒๕๔๑
- โรงเรียนประถมศึกษา เนื้อที่ ๕ ไร่ ๒ งาน

การบริหารและการปกครอง ลำดับเจ้าอาวาสตั้งแต่อดีต - ปัจจุบัน

รูปที่ ๑	พระอธิการโต๊ะ	
รูปที่ ๒	พระอธิการอยู่	พ.ศ. ๒๔๕๗ - ๒๔๗๕
รูปที่ ๓	พระอธิการเกรัมย์ สุวณโณ	พ.ศ. ๒๔๗๕ - ๒๔๘๘
รูปที่ ๔	พระอธิการล้วน กปโปโก	พ.ศ. ๒๔๘๘ - ๒๕๓๗
รูปที่ ๕	พระอธิการเอื้อง อินทวโส	พ.ศ. ๒๕๓๗ - ๒๕๔๑
รูปที่ ๖	พระอธิการสนิท ฐานวุฑโฒ	พ.ศ. ๒๕๔๑ ปัจจุบัน

วัดทุ่งจับญวน

วัดทุ่งจับญวน รหัสวัด ๐๒๗๖๐๔๐๖๐๐๓ ตั้งอยู่ที่บ้านทุ่งจับญวน หมู่ที่ ๔ ตำบลห้วยทรายเหนือ อำเภอลำลูกกา จังหวัดเพชรบุรี สังกัดคณะสงฆ์มหานิกาย

วัดทุ่งจับญวน ตั้งวัดเมื่อวันที่ ๓๑ ตุลาคม พ.ศ.๒๕๕๖

การบริหารและการปกครอง ลำดับเจ้าอาวาสตั้งแต่อดีต - ปัจจุบัน รูปปัจจุบัน พระอธิการบุญเชิด เตชธมโม

วัดเทพประชุมนิมิต

วัดเทพประชุมนิมิต รหัสวัด ๐๒๗๖๐๒๐๔๐๐๑ ตั้งอยู่เลขที่ ๘๕ ถนนเพชรเกษม หมู่ที่ ๕ ตำบลทับคาง อำเภอยะโฮง จังหวัดเพชรบุรี สังกัดคณะสงฆ์มหานิกาย ที่ดินที่ตั้งวัด มีเนื้อที่ ๕ ไร่ ๓ งาน ๐๖ ตารางวา โฉนดที่ดินเลขที่ ๑๐

อาณาเขต	ทิศเหนือ	จดที่ดินเอกชน
	ทิศใต้	จดลำธารสาธารณะ
	ทิศตะวันออก	จดที่ดินเอกชน
	ทิศตะวันตก	จดถนนเพชรเกษม

อาคารเสนาสนะ ประกอบด้วย

อุโบสถ กว้าง ๑๒ เมตร ยาว ๒๔ เมตร สร้างเมื่อ พ.ศ. ๒๕๐๕ เป็นอาคารคอนกรีตเสริมเหล็ก

ศาลาการเปรียญ กว้าง ๑๐ เมตร ยาว ๑๙ เมตร สร้างเมื่อ พ.ศ. ๒๕๐๖ เป็นอาคารคอนกรีตเสริมเหล็ก

หอสวดมนต์ กว้าง ๑๑ เมตร ยาว ๒๗ เมตร สร้างเมื่อ พ.ศ. ๒๕๑๒ เป็นอาคารคอนกรีตเสริมเหล็ก ๒ ชั้น

กุฏิสงฆ์ จำนวน ๒ หลัง เป็นอาคารครึ่งตึกครึ่งไม้

ศาลาอเนกประสงค์ กว้าง ๑๘.๕๐ เมตร ยาว ๔๐ เมตร สร้างเมื่อ พ.ศ. ๒๕๔๕

เป็นอาคารคอนกรีตเสริมเหล็ก ชั้นเดียว

ปูชนียวัตถุมี - พระพุทธประธานประจำอุโบสถสมัยรัตนโกสินทร์ สร้างเมื่อ พ.ศ. ๒๕๐๖

- พระประธานประจำศาลาการเปรียญเนื้อโลหะ พระประธานหอสวดมนต์เนื้อโลหะ

สมัยรัตนโกสินทร์ ๑ องค์

วัดเทพประชุมนิมิต ตั้งวัดเมื่อ พ.ศ. ๒๔๒๓ โดยนางฟิ่ง ได้บริจาคทรัพย์และที่ดินให้สร้างวัดจำนวน ๗ ไร่ เดิมใช้คำว่า วัดทับคาง ตามชื่อหมู่บ้านซึ่งสันนิษฐานว่า คงมีกองทัพทหารเดินทางมาพักค้างแรมในที่แห่งนี้เป็นอดีต ชาวบ้านเรียกเพี้ยนเป็นทับคาง ต่อมาประมาณปี พ.ศ. ๒๕๐๐ พระครูสาคร ได้ขอเปลี่ยนชื่อวัดเป็น “วัดเทพประชุมนิมิต” ได้รับพระราชทานวิสุงคามสีมา เมื่อวันที่ ๒๖ สิงหาคม พ.ศ. ๒๕๐๐ เขตวิสุงคามสีมา กว้าง ๑๒ เมตร ยาว ๒๔ เมตร

การบริหารและการปกครอง

ลำดับเจ้าอาวาสตั้งแต่อดีต - ปัจจุบัน

รูปที่ ๑	พระอาจารย์เชย บัวแก้ว
รูปที่ ๒	พระอาจารย์บัว
รูปที่ ๓	พระอาจารย์พัน
รูปที่ ๔	พระอาจารย์แพ
รูปที่ ๕	พระอาจารย์เสริม
รูปที่ ๖	พระอาจารย์เทศ
รูปที่ ๗	พระอาจารย์เงิน

รูปที่ ๘	พระอาจารย์ใจ	
รูปที่ ๙	อู่ขฌมาย้สด	พ.ศ. ๒๔๖๕ - ๒๕๕๐
รูปที่ ๑๐	พระอธิการนวล	
รูปที่ ๑๑	พระอธิการววย (สุข)	
รูปที่ ๑๒	พระครูสาตร อติชาโต	พ.ศ. ๒๕๕๖ - ๒๕๐๓
รูปที่ ๑๓	พระมหาเปรย ดิสสวี่โส	พ.ศ. ๒๕๐๔ - ๒๕๐๔
รูปที่ ๑๔	พระอธิการหลุด สุภโร	พ.ศ. ๒๕๐๕ - ๒๕๑๑
รูปที่ ๑๕	พระอธิการแสวง ฌมมปาโล	พ.ศ. ๒๕๑๑ - ๒๕๑๓
รูปที่ ๑๖	พระครูปัญญาพัชรศาสน์ (บุญปั้นปัญญาวุฑโฒ นามสกุล แนวนุโล)	พ.ศ. ๒๕๑๓ - ๒๕๖๑
รูปที่ ๑๗	พระยศพล อุดตโม นามสกุล ไทยงามศิลป์ รักษาการเจ้าอาวาส	พ.ศ. ๒๕๖๑ - ๒๕๖๓
รูปที่ ๑๘	พระใบฎีกางาม สุริโย รักษาการเจ้าอาวาส	พ.ศ. ๒๕๖๓ - ๒๕๖๔
รูปที่ ๑๙	พระจำลอง จิตตปุญโญ นามสกุล ใจอ่อน รักษาการเจ้าอาวาสวันที่ ๕ กรกฎาคม ๒๕๖๔ - ปัจจุบัน	

วัดเทพประสิทธิ์

วัดเทพประสิทธิ์ รหัสวัด ๐๒๗๖๐๔๐๓๐๐๒ วัดเทพประสิทธิ์ ตั้งอยู่ที่บ้านห้วยประโหมด หมู่ที่ ๒ ตำบลนาปาง อำเภอละพำ จังหวัดเพชรบุรี สังกัดคณะสงฆ์มหานิกาย ที่ดินตั้งวัดมีเนื้อที่ ๓๐ ไร่

อาคารเสนาสนะ ประกอบด้วย

ศาลาการเปรียญ สร้างเมื่อ พ.ศ. ๒๕๔๔

หอสวดมนต์ กว้าง ๑๐ เมตร ยาว ๑๒ เมตร สร้างเมื่อ พ.ศ. ๒๕๒๐ เป็นอาคารคอนกรีตเสริมเหล็ก

กุฏิสงฆ์ จำนวน ๔ หลัง เป็นอาคารไม้ ๓ หลัง เป็นอาคารครึ่งตึกครึ่งไม้ ๑ หลัง

วิหาร กว้าง ๑๐ เมตร ยาว ๑๒ เมตร เป็นอาคารคอนกรีตเสริมเหล็ก

ศาลาอเนกประสงค์ กว้าง ๑๕ เมตร ยาว ๒๖ เมตร สร้างเมื่อ พ.ศ. ๒๕๔๓ เป็นอาคารคอนกรีตเสริมเหล็ก

ศาลาบำเพ็ญกุศล จำนวน ๑ หลัง

- ปูชนียวัตถุ**
- พระยืน ๔ องค์
 - พระประธานวิหาร ๑ องค์ พระอื่น ๆ ๘ องค์
 - พระประธานหอสวดมนต์หน้าตักกว้าง ๒๐ นิ้ว
 - พระขนาดต่าง ๆ ๘๖ องค์

วัดเทพประสิทธิ์ ตั้งวัดเมื่อวันที่ ๓๑ มีนาคม พ.ศ. ๒๕๑๙ นางทองดี ปทุมวัน เป็นผู้ขออนุญาตสร้างวัดนี้ขึ้น ได้รับพระราชทานวิสุงคามสีมา เมื่อวันที่ ๑๒ พฤษภาคม พ.ศ. ๒๕๖๑

การบริหารและการปกครอง
ลำดับเจ้าอาวาสตั้งแต่อดีต - ปัจจุบัน

รูปที่ ๑ พระธีระชัย ปณณโก พ.ศ. ๒๕๔๓ - ๒๕๔๕
รูปปัจจุบัน พระครูวัชรกิตตยาธาร

วัดไทรทอง

วัดไทรทอง รหัสวัด ๐๒๗๖๐๖๑๕๐๐๒ ตั้งอยู่ที่บ้านหนองโสน หมู่ที่ ๓ ตำบลห้วยซ้อง อำเภอ
บ้านลาด จังหวัดเพชรบุรี สังกัดคณะสงฆ์มหานิกาย

วัดไทรทอง ตั้งวัดเมื่อวันที่ ๒๖ ธันวาคม ๒๕๔๖

การบริหารและการปกครอง
ลำดับเจ้าอาวาสตั้งแต่อดีต - ปัจจุบัน

รูปปัจจุบัน พระอธิการสงวน กนตลีโล

วัดไทรทอง

วัดไทรทอง รหัสวัด ๐๒๗๖๐๗๐๒๐๐๓ ตั้งอยู่ หมู่ที่ ๑ ตำบลบางขุนไทร อำเภอบ้านแหลม
จังหวัดเพชรบุรี สังกัดคณะสงฆ์มหานิกาย ที่ดินตั้งวัดมีเนื้อที่ ๙ ไร่ ๓ งาน ๓๖ ตารางวา โฉนดที่ดิน เลขที่ ๑๘๐๖
ที่ธรณีสงฆ์ จำนวน ๓ แปลง

อาคารเสนาสนะ ประกอบด้วย

อุโบสถ กว้าง ๑๖ เมตร ยาว ๖๓ เมตร สร้างเมื่อ พ.ศ. ๒๕๓๔ เป็นอาคารคอนกรีตเสริมเหล็ก

ศาลาการเปรียญ กว้าง ๒๒ เมตร ยาว ๓๑ เมตร สร้างเมื่อ พ.ศ. ๒๕๐๓

หอสวดมนต์ กว้าง ๖ เมตร ยาว ๑๒ เมตร

กุฏิสงฆ์ จำนวน ๑ หลัง

วิหาร กว้าง ๙ เมตร ยาว ๑๘ เมตร สร้างเมื่อ พ.ศ. ๒๕๖๐

ศาลาเอนกประสงค์ กว้าง ๒๐ เมตร ยาว ๔๒ เมตร สร้างเมื่อ พ.ศ. ๒๕๕๙ เป็นอาคารคอนกรีตเสริมเหล็ก

ศาลาบำเพ็ญกุศล กว้าง ๒๕ เมตร ยาว ๕๐ เมตร สร้างเมื่อ พ.ศ. ๒๕๓๒ เป็นอาคารคอนกรีตเสริมเหล็ก

นอกจากนี้มีอาคารเสนาสนะต่างๆ ดังนี้

หอระฆัง จำนวน ๑ หลัง เรือนรับรอง จำนวน ๖ หลัง

วัดไทรทอง ตั้งวัดเมื่อ พ.ศ. ๒๕๔๑ ชาวบ้านได้นิมนต์ หลวงพ่อสมอ มาเป็นเจ้าอาวาสรูปแรก
สันนิษฐานว่าวัดนี้น่าจะมีอายุมากกว่า ๑๐๐ ปี จากหลักฐานที่ปรากฏ เช่น เจดีย์เก่า อัฐมอญ และโบราณวัตถุ
อื่นๆ ปี พ.ศ. ๒๕๑๔ ได้มีการบูรณะครั้งใหญ่ในสมัยของหลวงพ่อเปี้ย ซึ่งได้รับการสนับสนุนจาก พลเอกสำราญ

แพทยกุล และมีการบูรณะซ่อมแซมมาโดยตลอด ได้รับพระราชทานวิสุงคามสีมาเมื่อวันที่ ๒๕ สิงหาคม พ.ศ.๒๕๔๑ เขตวิสุงคามสีมา กว้าง ๔๖.๕ เมตร ยาว ๖๓ เมตร

การศึกษา - มีโรงเรียนพระปริยัติธรรมแผนกธรรม เปิดสอนเมื่อ พ.ศ.๒๕๔๑
 - มีศูนย์อบรมเด็กก่อนเกณฑ์ในวัด เปิดสอนเมื่อ พ.ศ. ๒๕๔๔

การบริหารและการปกครอง
ลำดับเจ้าอาวาสตั้งแต่อดีต - ปัจจุบัน

รูปที่ ๑	พระสมอ	
รูปที่ ๒	พระแสง	
รูปที่ ๓	พระหุ่ม	
รูปที่ ๔	พระเชียว	
รูปที่ ๕	พระครูญาณสาคร (เปี้ย แพทยกุล)	พ.ศ.๒๔๘๐ - ๒๕๑๖
รูปที่ ๖	พระรวม	พ.ศ.๒๕๑๓ - ๒๕๒๒
รูปที่ ๗	พระอธิการชลอ ปุญญโกโร	พ.ศ.๒๕๒๓ - ปัจจุบัน

วัดไทรย้อย

วัดไทรย้อย รหัสวัด ๐๒๗๖๐๔๐๑๐๐๒ ตั้งอยู่เลขที่ ๑๐๕๖ บ้านบางไทรย้อย ตำบลชะอำ อำเภอชะอำ จังหวัดเพชรบุรี สังกัดคณะสงฆ์มหานิกาย ที่ดินตั้งวัดมีเนื้อที่ ๓๔ ไร่ ๒ งาน ๘๐ ตารางวา โฉนดที่ดินเลขที่ ๑๐๔๘๐

อาณาเขต	ทิศเหนือ	จดที่ดินเอกชน
	ทิศใต้	จดเขตพระราชनिเวศน์มฤคทายวัน
	ทิศตะวันออก	จดที่ดินเอกชน
	ทิศตะวันตก	จดที่ดินเอกชน

อาคารเสนาสนะ ประกอบด้วย

อุโบสถ กว้าง ๘ เมตร ยาว ๓๕ เมตร สร้างเมื่อ พ.ศ. ๒๕๑๔ เป็นอาคารคอนกรีตเสริมเหล็ก

กุฏิสงฆ์ จำนวน ๑ หลัง เป็นอาคารครึ่งตึกครึ่งไม้

ศาลาบำเพ็ญกุศล จำนวน ๑ หลัง เป็นอาคารคอนกรีตเสริมไม้

นอกจากนี้มีโรงครัว และศาลาปฏิบัติธรรม

ปูชนียวัตถุ

- พระประธานประจำอุโบสถ ขนาดหน้าตักกว้าง ๒.๑๕ นิ้ว
- รอยพระพุทธรบาท กว้าง ๒๒ เซนติเมตร ยาว ๑.๓๐ เมตร
- สมบัติของวัดมี ธรรมาสเทศน์

วัดไทรย้อย ตั้งวัดเมื่อ พ.ศ. ๒๔๕๒ โดยชาวบ้านจิตศรัทธาสร้างขึ้น มีหลวงพ่อกเล็ก เป็นประธานฝ่ายสงฆ์ ในปี พ.ศ. ๒๕๐๖ พระบาทสมเด็จพระเจ้าอยู่ และสมเด็จพระนางเจ้าพระบรมราชินีนาถ ได้

๘๒ ประวัติวัดทั่วราชอาณาจักร

เสด็จมาที่พระอุโบสถ แห่งนี้ ได้รับพระราชทานวิสุงคามสีมาเมื่อวันที่ ๑๖ ตุลาคม พ.ศ. ๒๕๒๘ เขตวิสุงคามสีมา กว้าง ๘ เมตร ยาว ๓๕ เมตร

การศึกษา - มีโรงเรียนพระปริยัติธรรมแผนกธรรม เปิดสอนเมื่อ พ.ศ. ๒๔๘๒
- มีโรงเรียนประถมศึกษา
- มีโรงเรียนมัธยมศึกษา

การบริหารและการปกครอง ลำดับเจ้าอาวาสตั้งแต่อดีต - ปัจจุบัน

รูปที่ ๑	พระเล็ก อินทวัฒน์	พ.ศ. ๒๔๕๗ - ๒๔๗๐
รูปที่ ๒	พระครูวิชิตคุณารักษ์	พ.ศ. ๒๔๗๑ - ๒๕๑๙
รูปที่ ๓	พระอธิการทองเจือ ปัญญาสิริ	พ.ศ. ๒๕๑๙ - ๒๕๒๒
รูปที่ ๔	พระอธิการบุญธม นีโรโต	พ.ศ. ๒๕๒๓ - ๒๕๒๕
รูปที่ ๕	พระครูวิชิตคุณารักษ์	พ.ศ. ๒๕๒๗
รูปปัจจุบัน	พระครูอากรวัชรธรรม	

วัดธงชัย

วัดธงชัย รหัสวัด ๐๒๗๖๐๑๐๕๐๐๑ ตั้งอยู่เลขที่ ๕๙ บ้านเขาหลวง - ธงชัย หมู่ที่ ๑ ตำบลธงชัย อำเภอมืองเพชรบุรี จังหวัดเพชรบุรี สังกัดคณะสงฆ์มหานิกาย ที่ดินตั้งวัดมีเนื้อที่ ๒๐ ไร่ ๒๐ ตารางวา โฉนดที่ดินเลขที่ ๒๕๖๕, ๒๕๖๖ และ ๒๕๖๗

ที่ธรณีสงฆ์ จำนวน ๕ แปลง เนื้อที่ ๒๓ ไร่ ๓ งาน ๖๔ ตารางวา โฉนดที่ดินเลขที่ ๒๕๕๐, ๗๗๕๓, ๒๒๗๙, ๑๒๐๖๓ และ ๒๔๑๐

อาณาเขต ทิศเหนือ จดที่ดินเอกชน
ทิศตะวันตก จดถนนสาธารณะ และที่ดินเอกชน
ทิศใต้ จดภูเขาหลวง
ทิศตะวันออก จดภูเขาหลวง

อาคารเสนาสนะ ประกอบด้วย

อุโบสถ กว้าง ๗ ๒๕ เมตร ยาว ๑๓.๕๐ เมตร สร้างเมื่อ พ.ศ. ๒๕๓๓ เป็นอาคารก่ออิฐถือปูน ทรงไทยสมัยรัตนโกสินทร์

ศาลาการเปรียญ กว้าง ๑๐ เมตร ยาว ๒๔ เมตร สร้างเมื่อ พ.ศ. ๒๕๓๒

เป็นอาคารทรงไทยชั้นเดียวแบบใต้ถุนสูง

หอสวดมนต์ กว้าง ๖ เมตร ยาว ๙ เมตร สร้างเมื่อ พ.ศ. ๒๕๐๒ เป็นอาคารไม้ทรงไทยชั้นเดียว

กุฏิสงฆ์ จำนวน ๑๐ หลัง เป็นอาคารไม้ ๙ หลัง อาคารครึ่งตึกครึ่งไม้ ๑ หลัง

วิหาร กว้าง ๑๐ เมตร ยาว ๑๘ เมตร เป็นอาคารตรีมุขชั้นเดียว ก่ออิฐถือปูน

ศาลาบำเพ็ญกุศล จำนวน ๑ หลัง เป็นอาคารครึ่งตึกครึ่งไม้

นอกจากนี้มีเสนาสนะต่างๆ ดังนี้

หอระฆัง จำนวน ๑ หลัง

ปูชนียวัตถุมี

- พระประธานประจำอุโบสถ ปางสมาธิ ขนาดหน้าตักกว้าง ๒ ศอก สูง ๓ ศอก ๑ คืบ สมัยอยุธยา เนื้อศิลาแดง

- พระประธานประจำวิหาร สมัยเชียงแสน ปางมารวิชัย เนื้อสามกษัตริย์ หน้าตักกว้าง ๒๖ นิ้ว สูง ๓๙ นิ้ว ชาวบ้าน เรียกชื่อว่า “หลวงพ่อดำ”

- ถ้ำจัน เป็นที่ประดิษฐานพระพุทธรูปหลายองค์ มีประวัติว่ารัชกาลที่ ๕ เคยเสด็จมานมัสการพระพุทธรูป ในถ้ำแห่งนี้

วัดธงไชย ตั้งวัดเมื่อ พ.ศ. ๒๓๒๕ มีการบูรณะซ่อมแซมวัดมาโดยตลอด ได้รับพระราชทานวิสุงคามสีมาเมื่อ วันที่ ๒๖ มกราคม พ.ศ. ๒๔๗๑

การบริหารและการปกครอง ลำดับเจ้าอาวาสตั้งแต่อดีต - ปัจจุบัน

รูปที่ ๑	พระปาน	
รูปที่ ๒	พระพิณ	
รูปที่ ๓	พระสุก	
รูปที่ ๔	พระปาน	
รูปที่ ๕	พระฉิ่ง	
รูปที่ ๖	พระขาว	
รูปที่ ๗	พระเทียน	
รูปที่ ๘	พระอธิการเยื่อ อโศโก	พ.ศ. ๒๕๓๒
รูปที่ ๙	พระครูสุวัฒน์วิสุทธิ	พ.ศ. ๒๕๓๓
รูปปัจจุบัน	พระอธิการปรีชา ภูริปัญโญ	

วัดธรรมรังษี

วัดธรรมรังษี รหัสวัด ๐๒๗๖๐๑๒๔๐๐๑ ตั้งอยู่เลขที่ ๘๑ บ้านดอนขวาง ถนนหาดเจ้าสำราญ หมู่ที่ ๗ ตำบลหนองพลับ อำเภอเมืองเพชรบุรี จังหวัดเพชรบุรี สังกัดคณะสงฆ์มหานิกาย ที่ดินตั้งวัดมีเนื้อที่ ๖ ไร่ ๑ งาน ๒๔ ตารางวา

มีธรณีสงฆ์ จำนวน ๒ แปลง เนื้อที่ ๑๙ ไร่ ๑ งาน ๒๘ ตารางวา โฉนดที่ดินเลขที่ ๑๑๖๗๔ และ ๖๙๔๑

อาคารเสนาสนะ ประกอบด้วย

อุโบสถ กว้าง ๑๘ เมตร สร้างเมื่อ พ.ศ. ๒๕๑๕ เป็นอาคารคอนกรีตเสริมเหล็ก

๘๔ ประวัติวัดทั่วราชอาณาจักร

หอสวดมนต์ กว้าง ๔๖ เมตร ยาว ๔๘.๕๐ เมตร สร้างเมื่อ พ.ศ. ๒๔๗๔ เป็นอาคารไม้

กุฏิสงฆ์ จำนวน ๔ หลัง เป็นอาคารไม้ ๑ หลัง เป็นอาคารครึ่งตึกครึ่งไม้ ๓ หลัง

ศาลาอเนกประสงค์ กว้าง ๑๑ เมตร ยาว ๒๓ เมตร สร้างเมื่อ พ.ศ. ๒๕๒๘ เป็นอาคารคอนกรีตเสริมเหล็ก

ศาลาบำเพ็ญกุศล เป็นอาคารคอนกรีตเสริมเหล็ก ๑ หลัง

นอกจากนี้มีเสนาสนะต่างๆ ดังนี้ หอระฆัง จำนวน ๑ หลัง

ปูชนียวัตถุ - พระประธานประจำอุโบสถ ขนาดหน้าตักกว้าง ๓ ศอก ๙ นิ้ว

วัดธรรมรังษี ตั้งวัดเมื่อวันที่ ๘ เมษายน พ.ศ. ๒๕๑๓ เนื่องจากตำบลหนองปลับ ยังไม่มีวัด

ประกอบพิธีทางศาสนา กำหนด ผู้ใหญ่บ้านและชาวบ้าน จึงจัดสร้างวัดนี้ขึ้น ได้รับบริจาคที่ดินจากนายปัน นายพิน นายพิง น.ส.ยิ่ง มั่นหมายและนายในคำหอม สถานที่แห่งนี้เป็นทำเลที่เหมาะสมแก่การตั้งวัด เพราะน้ำไม่ท่วม อยู่ใจกลางชุมชนเดินทางสะดวก และอยู่ติดโรงเรียน จึงดำเนินการขอสร้างและตั้งวัด โดยใช้ชื่อว่า วัดธรรมรังษี ได้รับพระราชทานวิสุงคามสีมาเมื่อวันที่ ๑ กรกฎาคม พ.ศ. ๒๕๑๗ เขตวิสุงคามสีมา กว้าง ๒๐ เมตร ยาว ๔๐ เมตร

การศึกษา - มีศูนย์อบรมเด็กก่อนเกณฑ์ในวัด เปิดสอนเมื่อ พ.ศ. ๒๕๒๓

- โรงเรียนมัธยมศึกษา

- หอสมุด

การบริหารและการปกครอง ลำดับเจ้าอาวาสตั้งแต่อดีต - ปัจจุบัน

รูปที่ ๑ พระดอม พ.ศ. ๒๕๑๖

รูปที่ ๒ พระครูอนุกุลประชาภิจ พ.ศ. ๒๕๑๗

รูปปัจจุบัน พระปลัดทวี เทวธมโม

วัดธรรมาราม

วัดธรรมาราม รหัสวัด ๐๒๗๖๐๕๐๓๐๐๑ ตั้งอยู่เลขที่ ๗๔ บ้านท่าไต้ หมู่ที่ ๕ ตำบลยาหย่อง อำเภอกำแพง จังหวัดเพชรบุรี สังกัดคณะสงฆ์มหานิกาย ที่ดินตั้งวัดมีเนื้อที่ ๑๑ ไร่ ๑ งาน ๒๐ ตารางวา

อาณาเขต ทิศเหนือ จดถนนสาธารณะ

ทิศใต้ โรงเรียนบ้านท่าไต้

ทิศตะวันออก จดถนนสาธารณะ

ทิศตะวันตก จดถนนสาธารณะ

อาคารเสนาสนะ ประกอบด้วย

อุโบสถ กว้าง ๒๐ เมตร ยาว ๓๕ เมตร สร้างเมื่อ พ.ศ. ๒๕๒๐ เป็นอาคารคอนกรีตเสริมเหล็ก

ศาลาการเปรียญ กว้าง ๓๐ เมตร ยาว ๕๐ เมตร สร้างเมื่อ พ.ศ. ๒๕๔๘ เป็นอาคารคอนกรีตเสริมเหล็ก

หอสวดมนต์ กว้าง ๑๕ เมตร ยาว ๕๐ เมตร เป็นอาคารครึ่งตึกครึ่งไม้ สร้างเมื่อ พ.ศ. ๒๕๒๐

กุฏิสงฆ์ จำนวน ๕ หลัง เป็นอาคารครึ่งตึกครึ่งไม้

ศาลาบำเพ็ญกุศล กว้าง ๒๕ เมตร ยาว ๓๕ เมตร สร้างเมื่อ พ.ศ. ๒๕๓๓ เป็นอาคารคอนกรีตเสริมเหล็ก

ปูชนียวัตถุมี - พระประธานประจำอุโบสถ ปางมารวิชัย ขนาดหน้าตัก ๓๕ นิ้ว สูง ๗๙ นิ้ว
- พระประธานประจำศาลาการเปรียญ ปางสมาธิ ขนาดหน้าตัก ๓๕ นิ้ว สูง ๖๙ นิ้ว

วัดธรรมาราม ตั้งวัดเมื่อวันที่ ๒ พฤศจิกายน พ.ศ. ๒๕๐๒ เดิมใช้ชื่อวัดท่าไม้ ตามชื่อหมู่บ้าน มีพระเมือง ปวโร และชาวบ้านร่วมกันก่อตั้งขึ้นโดยใช้ป่าช้าสาธารณะของหมู่บ้าน เป็นสถานที่ตั้งวัด ได้มีการสร้าง บูรณะและพัฒนาวัดมาโดยลำดับ ได้รับพระราชทานวิสุงคามสีมาเมื่อวันที่ ๔ พฤศจิกายน พ.ศ. ๒๕๑๐ เขตวิสุงคามสีมา กว้าง ๓๕ เมตร ยาว ๕๐ เมตร

การศึกษา - มีโรงเรียนพระปริยัติธรรมแผนกธรรม เปิดสอนเมื่อพ.ศ. ๒๕๙๘

- ศูนย์อบรมเด็กก่อนเกณฑ์ในวัด เปิดสอนเมื่อ พ.ศ. ๒๕๓๖

การบริหารและการปกครอง ลำดับเจ้าอาวาสตั้งแต่อดีต - ปัจจุบัน

รูปที่ ๑	พระอธิการเมือง ปวโร	พ.ศ. ๒๕๙๗ - ๒๕๐๙
รูปที่ ๒	พระครูสุทิวชิรการ	พ.ศ. ๒๕๑๐ - ๒๕๔๒
รูปที่ ๓	พระอธิการโกวิทวัชรการ	พ.ศ. ๒๕๔๔ - ปัจจุบัน

วัดอ้อเจริญธรรม

วัดอ้อเจริญธรรม รหัสวัด ๐๒๗๖๐๑๐๑๐๑๓ ตั้งอยู่เลขที่ ๒๖ ถนนมาตยวงค์ ตำบลท่าราบ อำเภอเมืองเพชรบุรี จังหวัดเพชรบุรี สังกัดคณะสงฆ์มหานิกาย ที่ดินตั้งวัดมีเนื้อที่ ๕ ไร่ ๓ งาน ๙๒ ตารางวา

อาณาเขต
ทิศเหนือ จดถนนสาธารณะ
ทิศใต้ จดโรงเจ
ทิศตะวันออก จดถนนมาตยวงค์
ทิศตะวันตก จดตลาด

อาคารเสนาสนะ ประกอบด้วย

อุโบสถ กว้าง ๗.๘๐ เมตร ยาว ๑๕ เมตร

กุฏิสงฆ์ จำนวน ๒ หลัง เป็นอาคารไม้ ๑ หลัง อาคารครึ่งตึกครึ่งไม้ ๑ หลัง

ปูชนียวัตถุมี - พระประธาน ปางมารวิชัย ขนาดหน้าตักกว้าง ๖ ศอก ๑ คืบ สูง ๗ ศอก ๙ นิ้ว
ศิลปะสมัยอยุธยา

- พระโมคคัลลาน์ พระสารีบุตร เจดีย์ ๗ องค์ และมีภาพจิตรกรรมฝาผนังในพระอุโบสถ

วัดอ้อเจริญธรรม ตั้งเมื่อ พ.ศ. ๒๔๘๔

การบริหารและการปกครอง
ลำดับเจ้าอาวาสตั้งแต่อดีต - ปัจจุบัน

รูปที่ ๑	พระอธิการโต๊ะ	พ.ศ. ๒๕๒๖ - ๒๕๒๗
รูปที่ ๒	พระอธิการเสวย	
รูปที่ ๓	พระเจริญ	พ.ศ. ๒๕๒๗
รูปที่ ๔	พระอธิการรอด	พ.ศ. ๒๕๒๙
รูปที่ ๕	พระอุทิศ	พ.ศ. ๒๕๒๙ - ๒๕๓๐
รูปที่ ๖	พระสมุห์นงศ์ ฐานธมโม	พ.ศ. ๒๕๓๑
รูปปัจจุบัน	พระอธิการวิทยา ฐิติวิโท	

วัดนอกปากทะเล

วัดนอกปากทะเล รหัสวัด ๐๒๗๖๐๗๐๓๐๐๒ ตั้งอยู่ หมู่ที่ ๒ ตำบลปากทะเล อำเภอ
บ้านแหลม จังหวัดเพชรบุรี สังกัดคณะสงฆ์มหานิกาย ที่ดินที่ตั้งวัด มีเนื้อที่ ๑๙ ไร่ ๗๖ ตารางวา

อาณาเขต	ทิศเหนือ	จดถนนสาธารณะ
	ทิศใต้	จดถนนสาธารณะ
	ทิศตะวันออก	จดถนนสาธารณะ
	ทิศตะวันตก	จดถนนสาธารณะ

อาคารเสนาสนะ ประกอบด้วย

อุโบสถ กว้าง ๕ เมตร ยาว ๑๕ เมตร สร้างเมื่อ พ.ศ. ๑๔๔๓ เป็นอาคารคอนกรีตเสริมเหล็ก

หอสวดมนต์ กว้าง ๔ เมตร ยาว ๑๔.๕ เมตร สร้างเมื่อ พ.ศ. ๒๔๑๘ เป็นอาคารไม้

กุฏิสงฆ์ จำนวน ๑ หลัง

วิหาร กว้าง ๙ เมตร ยาว ๓๖ เมตร สร้างเมื่อ พ.ศ. ๒๕๕๘ เป็นอาคารคอนกรีตเสริมเหล็ก

ศาลาบำเพ็ญกุศล กว้าง ๑๒ เมตร ยาว ๓๐ เมตร สร้างเมื่อ พ.ศ. ๒๕๔๔ เป็นอาคารคอนกรีตเสริมเหล็ก

นอกจากนี้มีอาคารเสนาสนะต่างๆ ดังนี้

หอระฆัง จำนวน ๒ หลัง จำนวน โรงครัว จำนวน ๑ หลัง

ปูชนียวัตถุมี - พระประธานประจำอุโบสถ ปางมารวิชัย ขนาดกว้าง ๕๐ นิ้ว สูง ๖๐ นิ้ว
สร้างเมื่อ มารวิชัย

วัดนอกปากทะเล ตั้งวัดเมื่อ พ.ศ. ๒๔๓๔ ชื่อ ได้รับพระราชทานวิสุงคามสีมา เมื่อ พ.ศ. ๒๔๓๙

การบริหารและการปกครอง
ลำดับเจ้าอาวาสตั้งแต่อดีต - ปัจจุบัน

รูปที่ ๑	หลวงพ่อดิษฐ์
รูปที่ ๒	หลวงพ่อแตร

รูปที่ ๓	หลวงพ่อดีริฐ
รูปที่ ๔	หลวงพ่อดีพาส
รูปที่ ๕	พระฤทธิ
รูปปัจจุบัน	พระชิน ฐิตสาโร

วัดนาค

วัดนาค รหัสวัด ๐๒๗๖๐๑๓๓๐๐๒ วัดนาค ตั้งอยู่เลขที่ ๙๒ หมู่ที่ ๑ ตำบลช่องสะแก อำเภอมืองเพชรบุรี จังหวัดเพชรบุรี สังกัดคณะสงฆ์มหานิกาย ที่ดินตั้งวัดมีเนื้อที่ ๑๘ ไร่ ๒ งาน

อาณาเขต	ทิศเหนือ	จดที่ดินเอกชน
	ทิศใต้	จดที่ดินเอกชน
	ทิศตะวันออก	จดที่ดินเอกชน
	ทิศตะวันตก	จดทางรถไฟ
อาคารเสนาสนะ ประกอบด้วย		

อุโบสถ กว้าง ๘ เมตร ยาว ๑๐ เมตร สร้างเมื่อ พ.ศ. ๒๕๓๘ เป็นอาคารตึก

ศาลาการเปรียญ กว้าง ๑๔ เมตร ยาว ๒๕ เมตร สร้างเมื่อ พ.ศ. ๒๕๒๑
เป็นอาคารครึ่งตึกครึ่งไม้ทรงไทย ๒ ชั้น

หอสวดมนต์ กว้าง ๑๐ เมตร ยาว ๓๑ เมตร สร้างเมื่อ พ.ศ. ๒๕๓๕ เป็นอาคารแผดเรือนไทย

กุฏิสงฆ์ จำนวน ๕ หลัง เป็นอาคารไม้

ศาลาอเนกประสงค์ กว้าง ๒๐ เมตร ยาว ๓๔ เมตร สร้างเมื่อ พ.ศ. ๒๕๒๓ เป็นอาคารไม้
นอกจากนี้มี หอระฆัง จำนวน ๑ หลัง

ปูชนียวัตถุมี - พระประธานประจำอุโบสถ สร้างปลายสมัยอุทอง

วัดนาค ตั้งวัดเมื่อ พ.ศ. ๒๔๘๔ ไม่ปรากฏหลักฐานแน่ชัดว่า สร้างตั้งแต่เมื่อใด แต่ได้มีการบูรณะพัฒนาครั้งใหม่ ในสมัยพระอธิการน้อย และพระครูถาวรพัชรคุณโดยลำดับ ได้รับพระราชทานวิสุงคามสีมาเมื่อวันที่ ๙ มกราคม พ.ศ. ๒๕๔๗

การศึกษา - มีโรงเรียนพระปริยัติธรรมแผนกธรรม เปิดสอนเมื่อ พ.ศ. ๒๕๑๖

- มีโรงเรียนประถมศึกษา เนื้อที่ ๔ ไร่ ๘๓ ตารางวา

การบริหารและการปกครอง ลำดับเจ้าอาวาสตั้งแต่อดีต - ปัจจุบัน

รูปที่ ๑	พระอธิการกลิ้ง	
รูปที่ ๒	พระอธิการเท	
รูปที่ ๓	พระอธิการน้อย	พ.ศ. ๒๕๑๓

รูปที่ ๔ พระครูถาวรพัชรคุณ พ.ศ. ๒๕๑๕ - ๒๕๔๒
รูปที่ ๕ พระมหาคำรณ รตนาโก พ.ศ. ๒๕๔๒ - ปัจจุบัน

วัดนาพรม

วัดนาพรม รหัสวัด ๐๒๗๖๐๑๐๔๐๐๑ ตั้งอยู่ หมู่ที่ ๒ ตำบลนาพันสาม อำเภอเมืองเพชรบุรี จังหวัดเพชรบุรี สังกัดคณะมหานิกาย
วัดนาพรม ตั้งเมื่อ พ.ศ. ๒๔๘๔ ได้รับพระราชทานวิสุงคามสีมาเมื่อวันที่ ๑๑ พฤศจิกายน พ.ศ. ๒๕๖๒

การบริหารและการปกครอง
ลำดับเจ้าอาวาสตั้งแต่อดีต - ปัจจุบัน
รูปปัจจุบัน พระครูพิศาลวัชรกิจ

วัดนายาง

วัดนายาง รหัสวัด ๐๒๗๖๐๔๐๓๐๐๑ ตั้งอยู่ หมู่ที่ ๒ ตำบลนายาง อำเภอชะอำ จังหวัดเพชรบุรี สังกัดคณะสงฆ์มหานิกาย
วัดนายาง ตั้งวัดเมื่อ พ.ศ. ๒๓๘๐ ได้รับพระราชทานวิสุงคามสีมาเมื่อวันที่ ๒๒ พฤศจิกายน พ.ศ. ๒๕๔๘

การบริหารและการปกครอง
ลำดับเจ้าอาวาสตั้งแต่อดีต - ปัจจุบัน
รูปปัจจุบัน พระครูพิพัฒน์วัชรปัญญาวุฒิ

วัดนิคมวชิราธรรม

วัดนิคมวชิราธรรม รหัสวัด ๐๒๗๖๐๔๐๔๐๐๑ ตั้งอยู่เลขที่ ๑๓ ถนนเพชรเกษม หมู่ที่ ๒ ตำบลเขาใหม่ อำเภอชะอำ จังหวัดเพชรบุรี สังกัดคณะสงฆ์มหานิกาย ที่ดินตั้งวัดมีเนื้อที่ ๓๖ ไร่ ๑ งาน ๙๖ ตารางวา โฉนดที่ดินเลขที่ ๙๓๑๐
มีธรณีสงฆ์ จำนวน ๑ แปลง เนื้อที่ ๗ ไร่ ๒ งาน ๐๓ ตารางวา โฉนดที่ดินเลขที่ ๙๓๒๘

อาคารเสนาสนะ ประกอบด้วย

อุโบสถ กว้าง ๖ เมตร ยาว ๑๑ เมตร สร้างเมื่อ พ.ศ. ๒๕๐๑ เป็นอาคารปูน
ศาลาการเปรียญ กว้าง ๑๔ เมตร ยาว ๓๖ เมตร สร้างเมื่อ พ.ศ. ๒๕๔๒

เป็นอาคารคอนกรีตเสริมเหล็ก ๒ ชั้น

หอสวดมนต์ กว้าง ๑๔ เมตร ยาว ๒๔ เมตร สร้างเมื่อ พ.ศ. ๒๕๔๐ เป็นอาคารครึ่งตึกครึ่งไม้

กุฏิสงฆ์ จำนวน ๖ หลัง เป็นอาคารครึ่งตึกครึ่งไม้

ศาลาอเนกประสงค์ กว้าง ๑๔ เมตร ยาว ๔๘ เมตร สร้างเมื่อ พ.ศ. ๒๕๒๒ เป็นอาคารคอนกรีตเสริมเหล็ก

ศาลาบำเพ็ญกุศล จำนวน ๑ หลัง เป็นอาคารคอนกรีตเสริมเหล็ก

นอกจากนี้มีเสนาสนะต่างๆ ดังนี้ พิพิธภัณฑเจ้าอาวาส และห้องสมุดประชาชน

วัดนิคมวชิราราม ตั้งวัดเมื่อวันที่ ๔ กรกฎาคม พ.ศ. ๒๕๐๑ กรมประชาสงเคราะห์ โดยนิคม
สร้างตนเองเขื่อนเพชร มอบที่ดิน และดำเนินการจัดสร้างวัดจนเสร็จ ให้ชื่อวัดนิคมวชิรารามเพราะตั้งอยู่ใน
บริเวณนิคมสร้างตนเอง เขื่อนเพชร ได้รับพระราชทานวิสุงคามสีมาเมื่อวันที่ ๑ มกราคม พ.ศ. ๒๕๐๘
เขตวิสุงคามสีมา กว้าง ๒๐ เมตร ยาว ๔๐ เมตร

การศึกษา มีโรงเรียนพระปริยัติธรรมแผนกธรรม เปิดสอนเมื่อ พ.ศ. ๒๕๐๑

การบริหารและการปกครอง ลำดับเจ้าอาวาสตั้งแต่อดีต - ปัจจุบัน

พระญาณโมลี พ.ศ. ๒๕๐๐
รูปปัจจุบัน พระมหาประสาน ชยนนโท

วัดเนรัญชราราม

วัดเนรัญชราราม รหัสวัด ๐๒๗๖๐๔๐๑๐๐๓ ตั้งอยู่เลขที่ ๑๘๖ ถนนร่วมจิต ตำบลชะอำ
อำเภอชะอำ จังหวัดเพชรบุรี สังกัดคณะสงฆ์ธรรมยุต ที่ดินตั้งวัดมีเนื้อที่ ๕๗ ไร่ ๓ งาน ๐๘ ตารางวา โฉนดที่ดิน
เลขที่ ๖๘๘๔

มีที่ธรณีสงฆ์ จำนวน ๒ แปลง เนื้อที่ ๔๓ ไร่ ๒ งาน ๙๐ ตารางวา โฉนดที่ดิน เลขที่ ๓๑๖๘๗ และ ๓๔๓๒๔

อาณาเขต ทิศเหนือ -

ทิศใต้ จดชุมชนปากคลอง

ทิศตะวันออก จดทะเล

ทิศตะวันตก จดโรงเรียนเทศบาล ๓

อาคารเสนาสนะ ประกอบด้วย

อุโบสถ กว้าง ๑๙ เมตร ยาว ๗ เมตร สร้างเมื่อ พ.ศ. ๒๕๖๘ เป็นอาคารคอนกรีตเสริมเหล็ก

ทรงอินเดียและเขมร

ศาลาบำเพ็ญกุศล จำนวน ๒ หลัง เป็นอาคารคอนกรีตเสริมเหล็ก

กุฏิสงฆ์ จำนวน ๑๘ หลัง เป็นอาคารคอนกรีตเสริมเหล็ก จำนวน ๑๐ หลัง อาคารครึ่งตึกครึ่งไม้

จำนวน ๗ หลัง

ศาลาบำเพ็ญกุศล จำนวน ๑ หลัง สร้างเมื่อ พ.ศ. ๒๕๒๓ เป็นอาคารคอนกรีตเสริมเหล็ก

๙๐ ประวัติวัดทั่วราชอาณาจักร

นอกจากนี้ยังมีเสนาสนะต่างๆ ดังนี้

ฌาปนสถาน จำนวน ๓ หลัง หอระฆัง จำนวน ๒ หลัง โรงครัว จำนวน ๒ หลัง เรือนเก็บพัสดุ
จำนวน ๑ หลัง เรือนรับรอง จำนวน ๑ หลัง

ปูชนียวัตถุมี - พระประธานประจำอุโบสถ ปางสมาธิ สร้างเมื่อ พ.ศ. ๒๔๗๘ ขนาดหน้าตัก กว้าง ๔๙ นิ้ว

วัดเนรัญชราราม ตั้งวัดเมื่อ พ.ศ. ๒๔๖๗ เป็นวัดที่สร้างขึ้นระหว่างสมัยรัชกาลที่ ๕ และ
รัชกาลที่ ๗ โดยพระมหาทอง (โฆสิต) พระอธิการแยม (สุขโต) และพระภิกษุอีก ๓ รูป ออกจาริกธุดงค์มายัง
สถานที่แห่งนี้ เห็นว่าเหมาะแก่การตั้งสำนักสงฆ์ปฏิบัติธรรม ประกอบกับชาวบ้านมีความเลื่อมใสศรัทธานายไข
และนายมิ่ง จำลองราช จึงยกที่ดินถวายให้สร้างวัด และชาวบ้านช่วยกันสร้างอาคารเสนาสนะต่างๆ เพิ่มขึ้น
วัดได้รับการอุปถัมภ์จากพระเจ้าบรมวงศ์เธอกรมหลวงนราธิประพันธ์พงษ์ และตั้งชื่อวัดว่า “เนรัญชราราม”
โดยพระเจ้าบรมวงศ์เธอกรมหมื่นวิจิตรวรณปี ได้รับพระราชทานวิสุงคามสีมาเมื่อ พ.ศ. ๒๔๖๙

การศึกษา - มีศูนย์อบรมเด็กก่อนเกณฑ์ในวัด เปิดสอนเมื่อ พ.ศ. ๒๕๓๒

- มีโรงเรียนประถมศึกษา เนื้อที่ ๕ ไร่ ๒ งาน

- ห้องสมุด

ได้รับรางวัล - วัดพัฒนาตัวอย่างที่มีผลงานดีเด่น พ.ศ. ๒๕๐๒

การบริหารและการปกครอง

ลำดับเจ้าอาวาสตั้งแต่อดีต - ปัจจุบัน

รูปที่ ๑	พระอธิการแยม สุขโต	พ.ศ. ๒๔๖๕ - ๒๔๖๗
รูปที่ ๒	พระมหาทอง โฆสิต	พ.ศ. ๒๔๖๗ - ๒๔๖๘
รูปที่ ๓	พระมหาไสว โฆสโก	พ.ศ. ๒๔๗๓ - ๒๔๗๙
รูปที่ ๔	พระอธิการสงวน ขากโร	พ.ศ. ๒๔๗๘ - ๒๕๒๙
รูปที่ ๕	พระครูเกษมวัชราท (เขมโก)	พ.ศ. ๒๕๓๐
รูปปัจจุบัน	พระครูจิริพัฒนาทร	

วัดเนินหนองโสน

วัดเนินหนองโสน รหัสวัด ๐๒๗๖๐๖๑๕๐๐๑ ตั้งอยู่ที่บ้านเนินหนองโสน หมู่ที่ ๓ ตำบล
ห้วยซ้อ อำเภอบ้านลาด จังหวัดเพชรบุรี สังกัดคณะสงฆ์มหานิกาย

วัดเนินหนองโสน ตั้งวัดเมื่อวันที่ ๒๔ มกราคม ๒๕๓๕ ได้รับพระราชทานวิสุงคามสีมาเมื่อ
วันที่ ๘ สิงหาคม พ.ศ. ๒๕๕๖

การบริหารและการปกครอง

ลำดับเจ้าอาวาสตั้งแต่อดีต - ปัจจุบัน

รูปปัจจุบัน พระครูปลัดเข้ม สนติกโร

วัดในกลาง

วัดในกลาง รหัสวัด ๐๒๗๖๐๗๐๑๐๐๒ ตั้งอยู่ที่ เลขที่ ๒๑๗ หมู่ที่ ๓ ตำบลบ้านแหลม อำเภอบ้านแหลม จังหวัดเพชรบุรี สังกัดคณะสงฆ์มหานิกาย ที่ดินที่ตั้งวัด มีเนื้อที่ ๔๑ ไร่ ๒ งาน ๙๖ ตารางวา โฉนดเลขที่ ๑๐๐๗๙

อาณาเขต	ทิศเหนือ	จดหมู่บ้าน
	ทิศใต้	จดหมู่บ้าน
	ทิศตะวันออก	จดที่ว่าการอำเภอบ้านแหลมและโรงพยาบาลบ้านแหลม
	ทิศตะวันตก	จดแม่น้ำเพชรบุรี

ที่ธรณีสงฆ์ จำนวน ๑ แปลง โฉนดที่ดินเลขที่ ๘๙๑๔

อาคารเสนาสนะ ประกอบด้วย

อุโบสถ กว้าง ๘ เมตร ยาว ๒๖.๕ เมตร เป็นอาคารคอนกรีตเสริมเหล็ก สร้างเมื่อ พ.ศ.๒๕๑๙

ศาลาการเปรียญ กว้าง ๑๐ เมตร ยาว ๑๙ เมตร เป็นอาคารไม้

หอสวดมนต์ กว้าง ๗ เมตร ยาว ๑๔ เมตร สร้างเมื่อ พ.ศ.๒๕๔๗

กุฏิสงฆ์ จำนวน ๓ หลัง

วิหาร กว้าง ๑๕ เมตร ยาว ๒๐ เมตร เป็นอาคารไม้

ศาลาบำเพ็ญกุศล กว้าง ๒๐ เมตร ยาว ๓๐ เมตร เป็นอาคารคอนกรีตเสริมเหล็ก

นอกจากนี้มีอาคารเสนาสนะต่างๆ ดังนี้

ฌาปนสถาน จำนวน ๑ หลัง หอระฆัง จำนวน ๑ หลัง เรือนเก็บพัสดุ จำนวน ๑ หลัง

โรงครัว ๑ หลัง

วัดในกลาง ตั้งเมื่อ พ.ศ. ๒๓๐๕ ชื่อเดิมที่ชาวบ้านเรียกคือ วัดกลางสนามจันทร์ เป็นวัดเก่าแก่ที่มีอายุไม่น้อยกว่า ๒๕๗ ปี สร้างขึ้นในปี พ.ศ. ๒๓๐๕ สมัยอยุธยาตอนปลายตามหลักฐานทะเบียนการสร้างวัดในกลางของกรมศาสนา และจากหนังสือชื่อพระอารามหลวง และอารามสำคัญ ๖๐๓ อารามเขียนโดย นายเทพ สุนทรสารทูล ตลอดจนหลักฐานทางโบราณสถาน และโบราณวัตถุ มีความสอดคล้องกันว่า วัดในกลาง เป็นวัดที่สมเด็จพระเจ้าตากสินมหาราช ทรงสร้างเพื่อถวายเป็นพระราชกุศลแด่พระมารดา คือนางนกเอี้ยง หรืออีกนัยหนึ่งก็คือ เพื่อตอบแทนชาวบ้านแหลมที่ถวายการอารักขาพระมารดา เมื่อครั้งหนีภัยสงครามมาอยู่ กับญาติที่ตำบลบ้านแหลม ซึ่งเป็นนิवासถานเดิมของพระมารดา จึงโปรดเกล้าพระราชทานพระที่นั่งซึ่งสันนิษฐานว่าสร้างในสมัยกรุงศรีอยุธยาประมาณรัชสมัยพระเจ้าท้ายสระ นำมาปลูกสร้าง ณ วัดในกลางแห่งนี้ นับว่าเป็นโบราณสถานที่สำคัญยิ่งของประเทศ และ กรมศิลปากรให้บูรณะซ่อมแซม ในรุ่นหลังได้ใช้เป็นหลักฐานในการค้นคว้าศึกษาทางประวัติศาสตร์และลวดลายไทย ศาลาการเปรียญแห่งนี้ เป็น ๑ ในจำนวน ๒ หลังที่มีอยู่ในจังหวัดเพชรบุรี ได้รับพระราชทานวิสุงคามสีมา เมื่อวันที่ ๑๔ ตุลาคม พ.ศ. ๒๕๒๕ เขตวิสุงคามสีมา กว้าง ๒๐ เมตร ยาว ๔๐ เมตร

การบริหารและการปกครอง
ลำดับเจ้าอาวาสตั้งแต่อดีต - ปัจจุบัน

รูปที่ ๑	พระอธิการวัง	
รูปที่ ๒	พระอธิการชม	พ.ศ. ๒๔๘๙ - พ.ศ. ๒๕๐๑
รูปที่ ๓	พระครูวิชิตคุณธรรม	พ.ศ. ๒๕๐๑ - พ.ศ. ๒๕๔๓
รูปที่ ๔	พระครูสิริวิชิตธรรม	พ.ศ. ๒๕๔๓ - พ.ศ. ๒๕๖๓
รูปที่ ๕	พระมหาวรพันธ์ วรพนโธ	พ.ศ. ๒๕๖๓ - พ.ศ. ปัจจุบัน

วัดในปากทะเล

วัดในปากทะเล รหัสวัด ๐๒๗๖๐๗๐๓๐๐๑ ตั้งอยู่ที่ หมู่ที่ ๓ ตำบลปากทะเล อำเภอ
บ้านแหลม จังหวัดเพชรบุรี สังกัดคณะสงฆ์มหานิกาย ที่ดินที่ตั้งวัด มีเนื้อที่ ๕ ไร่ ๒ งาน ๗๕ ตารางวา

อาณาเขต	ทิศเหนือ	จดทางสาธารณะประโยชน์
	ทิศใต้	จดคลองปากทะเล
	ทิศตะวันออก	จดคลองปากทะเล
	ทิศตะวันตก	จดทางสาธารณะประโยชน์

ที่ธรณีสงฆ์ จำนวน ๑ แปลง โฉนดเลขที่ ๗๘๒

อาคารเสนาสนะ ประกอบด้วย

อุโบสถ กว้าง ๖ เมตร ยาว ๑๒ เมตร สร้างเมื่อ พ.ศ. ๒๕๒๙ เป็นอาคารครึ่งตึกครึ่งไม้

ศาลาการเปรียญ กว้าง ๑๙ เมตร ยาว ๔๘ เมตร สร้างเมื่อ พ.ศ. ๒๕๕๗

กุฏิสงฆ์ จำนวน ๖ หลัง

ศาลาบำเพ็ญกุศล กว้าง ๑๕.๙๔ เมตร ยาว ๓๕.๕๖ เมตร สร้างเมื่อ พ.ศ. ๒๕๖๑

เป็นอาคารคอนกรีตเสริมเหล็ก

นอกจากนี้มีอาคารเสนาสนะต่างๆ ดังนี้

หอระฆัง จำนวน ๑ หลัง โรงครัว จำนวน ๒ หลัง

ปูชนียวัตถุมี - พระประธานประจำอุโบสถ ปางมารวิชัย ขนาดหน้าตัก กว้าง ๓๙ นิ้ว สูง ๖๓ นิ้ว

วัดปากในทะเล ตั้งวัดเมื่อ พ.ศ. ๒๔๓๑ ได้รับพระราชทานวิสุงคามสีมา เมื่อปี พ.ศ. ๒๔๔๑

เขตวิสุงคามสีมา กว้าง ๖ เมตร ยาว ๑๒ เมตร เป็นวัดเก่าแก่อายุเป็นร้อยปี จากหลักฐานที่ปรากฏคือ
ใบพระราชทานวิสุงคามสีมาที่นายเปี่ยม ราษฎร์ได้กราบบังคมทูลพระกรุณาขอพระราชทานที่เขตพระอุโบสถ
ยาว ๑๒ วา กว้าง ๖ วา และได้ทรงพระราชอุทิศที่นั้นเป็นวิสุงคามสีมา

การบริหารและการปกครอง
ลำดับเจ้าอาวาสตั้งแต่อดีต - ปัจจุบัน

รูปที่ ๑	หลวงพ่อก้าว	
รูปที่ ๒	หลวงพ่อปลอด	
รูปที่ ๓	หลวงพ่อบูม	
รูปที่ ๔	หลวงพ่อบุญรอด	
รูปที่ ๕	หลวงพ่อบุญรอด บุญกาโม	พ.ศ. ๒๕๔๘
รูปที่ ๖	หลวงพ่อดลัดสมพิศ รุจิธัมโม	พ.ศ. ๒๕๔๘ - พ.ศ. ๒๕๕๗
รูปที่ ๗	พระมหาอนุวัฒน์ อนุชโน	พ.ศ. ๒๕๕๙ - ปัจจุบัน

วัดบรรพตาวาส

วัดบรรพตาวาส รหัสวัด ๐๒๗๖๐๕๐๑๐๐๑ ตั้งอยู่เลขที่ ๙๓ บ้านเขากระจิว หมู่ที่ ๖ ตำบลท่ายาง อำเภอท่ายาง จังหวัดเพชรบุรี สังกัดคณะสงฆ์ธรรมยุต ที่ดินตั้งวัดมีเนื้อที่ ๙ ไร่ ๓ งาน

อาณาเขต

ทิศเหนือ	จดหมู่บ้านเขากระจิว
ทิศใต้	จดภูเขากระจิว
ทิศตะวันออก	จดภูเขากระจิว
ทิศตะวันตก	จดหมู่บ้านเขากระจิว

อาคารเสนาสนะ ประกอบด้วย

อุโบสถ กว้าง ๔๐ เมตร ยาว ๘๐ เมตร สร้างเมื่อ พ.ศ. ๒๕๒๐

ศาลาการเปรียญ กว้าง ๑๔ เมตร ยาว ๕๒ เมตร สร้างเมื่อ พ.ศ. ๒๕๒๕

กุฏิสงฆ์ จำนวน ๑๐ หลัง เป็นอาคารไม้ ๘ หลัง เป็นอาคารคอนกรีตเสริมเหล็ก ๒ หลัง

ศาลาเอนกประสงค์ กว้าง ๑๔ เมตร ยาว ๔๒ เมตร สร้างเมื่อ พ.ศ. ๒๕๑๒

ศาลาบำเพ็ญกุศล กว้าง ๑๑ เมตร ยาว ๓๔ เมตร สร้างเมื่อ พ.ศ. ๒๕๒๕

นอกจากนี้มีเสนาสนะต่างๆ ดังนี้

ฌาปนสถาน จำนวน ๑ โรงครัว จำนวน ๑ หลัง เรือนเก็บพัสดุ จำนวน ๑ หลัง

ปูชนียวัตถุมี - พระประธานประจำอุโบสถ ปางสมาธิ ขนาดหน้าตักกว้าง ๑๐๙ นิ้ว สูง ๑๐๘ นิ้ว
สร้างเมื่อ พ.ศ. ๒๕๒๐

- พระประธานประจำศาลาการเปรียญ ปางสมาธิ ขนาดหน้าตักกว้าง ๖๑ นิ้ว สูง ๗๕ นิ้ว
สร้างเมื่อ พ.ศ. ๒๕๒๕

- เจดีย์ ๑ องค์ ตั้งอยู่บนเนินเขากระจิว สร้าง พ.ศ. ๒๔๖๒

วัดบรรพตาวาส ตั้งวัดเมื่อ พ.ศ. ๒๔๐๔ ผู้ใหญ่บ้านหัวตะเข้ คุณยาแสง หินธีรนนท์ และชาวบ้านเลื่อมใสใน พระกฤติ ทสสโน ที่อุดงค์มาเพื่อนมัสการพระพุทธไสยาสน์ที่สร้างไว้ในถ้ำ แต่ไม่พบ ชาวบ้าน

๙๔ ประวัติวัดหัวราชอาณาจักร

จึงพร้อมใจกันสร้างวัดถวาย เดิมให้ชื่อวัดตามสถานที่ตั้ง คือ วัดเขากระจิว ในปี พ.ศ. ๒๔๔๕ สมเด็จพระมหาสมณเจ้า กรมพระยาวชิรญาณวโรรส เสด็จมาตรวจคณะสงฆ์ที่เมืองเพชรบุรี และมาประทับแรม ณ ที่วัดแห่งนี้ และทรงพระทานนามใหม่ว่า รักปัพพตवास เมื่อได้รับพระราชทานวิสุงคามสีมา ชื่อวัดเขียนเปลี่ยนเป็น “วัดบรรพตवास” ปัจจุบัน ได้รับพระราชทานวิสุงคามสีมาเมื่อวันที่ ๒๑ มีนาคม พ.ศ. ๒๕๒๐ เขตวิสุงคามสีมา กว้าง ๔๐ เมตร ยาว ๓๐ เมตร

รางวัลที่ได้รับ ได้รับคัดเลือกเป็นวัดพัฒนาตัวอย่าง เมื่อ พ.ศ. ๒๕๑๒

การบริหารและการปกครอง ลำดับเจ้าอาวาสตั้งแต่อดีต - ปัจจุบัน

รูปที่ ๑	พระอธิการกฤดี ทสสโน	พ.ศ. ๒๔๔๐ - ๒๔๗๓
รูปที่ ๒	พระอธิการแผน ปภาโกร	พ.ศ. ๒๔๗๓ - ๒๔๘๒
รูปที่ ๓	พระโสภิตธรรมมาภรณ์ (ทอง สุมโน)	พ.ศ. ๒๔๘๒ - ๒๕๒๘
รูปที่ ๔	พระกัลยาณวุฒิ กลยาโณ	พ.ศ. ๒๕๒๘ - ๒๕๔๒
รูปที่ ๕	พระครูวัชรญาณโสภิต (ระวิ สนาโน)	พ.ศ. ๒๕๔๓ - ถึง พ.ศ.ปัจจุบัน

วัดบ่อบุญ

วัดบ่อบุญ รหัสวัด ๐๒๗๖๐๖๑๔๐๐๒ ตั้งอยู่เลขที่ ๔๖ บ้านไร่สะท้อน หมู่ที่ ๑ ตำบลไร่สะท้อน อำเภอบ้านลาด จังหวัดเพชรบุรี สังกัดคณะสงฆ์มหานิกาย ที่ดินตั้งวัดมีเนื้อที่ ๑๘ ไร่ ๒ งาน โฉนดที่ดิน เลขที่ ๔๙๓๙

มีที่ธรณีสงฆ์ จำนวน ๓ แปลง เนื้อที่ ๒๓ ไร่ ๒ งาน ๙๗ ตารางวา

อาคารเสนาสนะ ประกอบด้วย

อุโบสถ กว้าง ๘ เมตร ยาว ๒๒ เมตร สร้างเมื่อ พ.ศ. ๒๕๐๐

หอสวดมนต์ กว้าง ๘ เมตร ยาว ๑๑.๕ เมตร สร้างเมื่อ พ.ศ. ๒๔๙๑

กุฏิสงฆ์ จำนวน ๕ หลัง เป็นอาคารไม้

วิหาร กว้าง ๓๖.๕ เมตร ยาว ๕๓.๕ เมตร

ศาลาอเนกประสงค์ กว้าง ๑๕ เมตร ยาว ๒๕ เมตร

ศาลาบำเพ็ญกุศล จำนวน ๑ หลัง เป็นอาคารคอนกรีตเสริมเหล็ก

วัดบ่อบุญ ตั้งวัดเมื่อ พ.ศ. ๒๔๗๑ สันนิษฐานว่าสร้างมาตั้งแต่ปี พ.ศ. ๒๑๐๐ แต่บางช่วงขาดพระจำพรรษา จึงกลายเป็นวัดร้าง ต่อมาได้รับการบูรณะมีเจ้าอาวาสปกครองจนถึงปัจจุบัน เนื่องจากสภาพพื้นที่ตั้งวัดเป็นถิ่นกันดารขาดน้ำ แต่บริเวณวัดกลับมีบ่อน้ำจืดซึ่งสามารถใช้อุปโภคบริโภคแก่คนทั่วไปได้ จึงเป็นที่มาของชื่อวัดว่า "บ่อบุญ" ได้รับพระราชทานวิสุงคามสีมาเมื่อ พ.ศ. ๒๕๑๕

การศึกษา - มีโรงเรียนพระปริยัติธรรมแผนกสามัญ เปิดสอนเมื่อ พ.ศ. ๒๔๙๑

- มีโรงเรียนประถมศึกษา เนื้อที่ ๑ ไร่ ๓ งาน ๕๖ ตารางวา

การบริหารและการปกครอง
ลำดับเจ้าอาวาสตั้งแต่อดีต - ปัจจุบัน

รูปที่ ๑	พระอธิการบุญเรือง	
รูปที่ ๒	พระอธิการแดง	
รูปที่ ๓	พระอธิการยัน	
รูปที่ ๔	พระอธิการยัน	
รูปที่ ๕	พระครูพิศาลวชิรคุณ	พ.ศ. ๒๔๙๐ - ๒๕๓๓
รูปที่ ๕	พระอธิการหนู ฐานิสสโร	พ.ศ. ๒๕๓๔
รูปปัจจุบัน	พระครูภัทรบุญญาคม	

วัดบ่อหลวง

วัดบ่อหลวง รหัสวัด ๐๒๗๖๐๑๑๘๐๐๒ ตั้งอยู่เลขที่ ๕๘ บ้านบ่อหลวง หมู่ที่ ๑๑ ตำบลหัวสะพาน อำเภอเมืองเพชรบุรี จังหวัดเพชรบุรี สังกัดคณะสงฆ์มหานิกาย ที่ดินตั้งมีเนื้อที่ ๑๐ ไร่ ๓ งาน ๒๐ ตารางวา

อาณาเขต	ทิศเหนือ	จดที่ดินเอกชน
	ทิศใต้	จดที่ดินเอกชน
	ทิศตะวันออก	จดที่ดินเอกชน
	ทิศตะวันตก	จดที่ดินเอกชน

อาคารเสนาสนะ ประกอบด้วย

หอสวดมนต์ กว้าง ๘ เมตร ยาว ๒๔ เมตร สร้างเมื่อ พ.ศ. ๒๕๔๑

กุฏิสงฆ์ จำนวน ๒ หลัง เป็นอาคารครึ่งตึกครึ่งไม้

วิหาร เป็นอาคารไม้ สูง ๓ ชั้น

ศาลาบำเพ็ญกุศล จำนวน ๑ หลัง เป็นอาคารคอนกรีตเสริมเหล็ก

วัดบ่อหลวง ตั้งวัดเมื่อวันที่ ๑๐ สิงหาคม พ.ศ. ๒๕๔๑

การบริหารและการปกครอง
ลำดับเจ้าอาวาสตั้งแต่อดีต - ปัจจุบัน

พระอธิการน้อย สุภโร พ.ศ. ๒๕๔๒

รูปปัจจุบัน พระวินัยธรวัฒนา วิโรจโน

วัดบันไดทอง

วัดบันไดทอง รหัสวัด ๐๒๗๖๐๑๐๖๐๐๒ ตั้งอยู่เลขที่ ๕๖ บ้านโพธิ์ หมู่ที่ ๕ ตำบลบ้านกุ่ม อำเภอมืองเพชรบุรี จังหวัดเพชรบุรี สังกัดคณะสงฆ์มหานิกาย ที่ดินตั้งวัดมีเนื้อที่ ๒๕ ไร่ ๒ งาน

อาณาเขต	ทิศเหนือ	จดแม่น้ำเพชรบุรี
	ทิศใต้	จดแม่น้ำเพชรบุรี
	ทิศตะวันออก	จดแม่น้ำเพชรบุรี
	ทิศตะวันตก	จดถนนหลวงสายเพชรบุรีบ้านแหลม

มีธรณีสงฆ์ จำนวน ๑ แปลง เนื้อที่ ๑๑ ไร่ ๒ งาน ๘๐ ตารางวา โฉนดที่ดินเลขที่ ๕๐๔๐

อาคารเสนาสนะ ประกอบด้วย

อุโบสถ กว้าง ๙.๔๐ เมตร ยาว ๒๐.๗๐ เมตร สร้างเมื่อ พ.ศ. ๒๕๒๓ เป็นอาคารครึ่งตึกครึ่งไม้ สมัยอยุธยา
ศาลาการเปรียญ กว้าง ๑๐.๖๐ เมตร ยาว ๑๕.๘๐ เมตร สร้างเมื่อ พ.ศ. ๒๕๒๙ เป็นอาคารไม้ทรงไทย
ชั้นล่างเทพื้นคอนกรีต

หอสวดมนต์ กว้าง ๘.๖๐ เมตร ยาว ๒๙ เมตร สร้างเมื่อ พ.ศ. ๒๕๒๓ เป็นอาคารทรงไทยโบราณ

กุฏิสงฆ์ จำนวน ๖ หลัง เป็นอาคารไม้

วิหาร กว้าง ๕ เมตร ยาว ๙ เมตร เป็นอาคารก่ออิฐถือปูน

ศาลาอเนกประสงค์ กว้าง ๑๖ เมตร ยาว ๓๘ เมตร สร้างเมื่อ พ.ศ. ๒๕๓๘ เป็นอาคารลักษณะทรงไทย

ศาลาบำเพ็ญกุศล จำนวน ๒ หลัง

นอกจากนี้มี วิหารรอยพระพุทธรูป ศาลาอเนกประสงค์ หอระฆัง เจดีย์ใหญ่

ปรางเจดีย์ ๒ องค์

ปูชนียวัตถุมี - พระพุทธรูปปางสมาธิ ขนาดหน้าตักกว้าง ๕ ศอก ๙ นิ้ว สูง ๙ ศอก ๙ นิ้ว
สร้างเมื่อ พ.ศ. ๒๕๒๔

- ยักษ์ปูนปั้น ๔ ตน

วัดบันไดทอง ตั้งวัดเมื่อ พ.ศ. ๒๒๗๕ สันนิษฐานว่า สร้างปลายสมัยกรุงศรีอยุธยา เดิมชื่อวัดทอง เพราะมีชื่อปรากฏอยู่ในนิราศเมืองเพชรของสุนทรภู่ เมื่อครั้งเดินทางมาจังหวัดเพชรบุรี ทางเรือ เข้าปากอ่าวแม่น้ำเพชร ผ่านวัดเขาตะเครา ผ่านหน้าวัดทอง จนถึงทำนน้ำวัดพลับพลาชัย มีใจความว่า ถึงอารามนามที่กุฏิทอง ดูเรือรอรุ่งโรจน์โบสถ์วิหาร ตรงศาลาข้ามน้ำท่าสะพาน นมัสการเป็นมาในวารี่ ถึงตั้งเคียวเลี้ยว ลดชื่อคดอ้อย ตะวันคล้อยคล้ายฟ้าในราศี ค่อยคล่องแคล่วแจกรีบถึงพริบพรี ประทับที่ท่าหน้าพลับพลาชัย ได้รับพระราชทานวิสุงคามสีมาเมื่อ พ.ศ. ๒๒๘๐

การศึกษา - มีโรงเรียนพระปริยัติธรรมแผนกธรรม เปิดสอนเมื่อ พ.ศ. ๒๔๙๘

- มีห้องสมุดประชาชน

การบริหารและการปกครอง
ลำดับเจ้าอาวาสตั้งแต่อดีต - ปัจจุบัน

รูปที่ ๑	พระโช	
รูปที่ ๒	พระครูชัย	
รูปที่ ๓	พระแสง	
รูปที่ ๔	พระแจ้ง	
รูปที่ ๕	พระจง	
รูปที่ ๖	พระเพื่อน	
รูปที่ ๗	พระอธิการเต็ม	
รูปที่ ๘	พระครูสุตานุโยค (สุข สุจิตโต)	พ.ศ. ๒๔๗๙ - ๒๕๑๘
รูปที่ ๙	พระครูสิริพัชรานุโยค อภิญาโน	พ.ศ. ๒๕๑๙
รูปปัจจุบัน	พระครูปลัดสมลักษณ์ เตชธมโม	

วัดบันไดอิฐ

วัดบันไดอิฐ รหัสวัด ๐๒๗๖๐๑๐๘๐๐๑ ตั้งอยู่หมู่ที่ ๙ ตำบลไร่ส้ม อำเภอเมืองเพชรบุรี จังหวัดเพชรบุรี สังกัดคณะสงฆ์มหานิกาย

วัดบันไดอิฐ ตั้งวัดเมื่อ พ.ศ. ๒๔๘๔

การบริหารและการปกครอง
ลำดับเจ้าอาวาสตั้งแต่อดีต - ปัจจุบัน

รูปปัจจุบัน พระปลัดบุญมี ปุณฺณภาโค

วัดบางขุนไทร

วัดบางขุนไทร รหัสวัด ๐๒๗๖๐๗๐๒๐๐๑ ตั้งอยู่เลขที่ ๑๒๘ บ้านบางขุนไทร หมู่ที่ ๒ ตำบลบางขุนไทร อำเภอบ้านแหลม จังหวัดเพชรบุรี สังกัดคณะสงฆ์มหานิกาย ที่ดินตั้งวัดมีเนื้อที่ ๒๑ ไร่ ๓ งาน ๒๔ ตารางวา

อาณาเขต	ทิศเหนือ	จดที่ดินสาธารณะ
	ทิศใต้	จดที่ดินเอกชนและที่ดินสาธารณะ
	ทิศตะวันออก	จดสถานีพัฒนาชายฝั่งทะเลที่ ๖
	ทิศตะวันตก	จดที่ดินเอกชนและที่ดินสาธารณะ
มีธรณีสงฆ์	เนื้อที่ ๑๕ ไร่ ๕๖ ตารางวา โฉนดที่ดิน เลขที่ ๑๓๖๔๗ และ ๑๑๔๖๔	

อาคารเสนาสนะ ประกอบด้วย

อุโบสถ กว้าง ๒๑ เมตร ยาว ๗ เมตร สร้างเมื่อ พ.ศ.๒๕๑๖ เป็นอาคารคอนกรีตเสริมเหล็ก
ศาลาการเปรียญ กว้าง ๒๑ เมตร ยาว ๗ เมตร สร้างเมื่อ พ.ศ.๒๕๑๖ เป็นอาคารคอนกรีตเสริมเหล็ก
หอสวดมนต์ กว้าง ๑๒ เมตร ยาว ๗ เมตร สร้างเมื่อ พ.ศ.๒๕๒๖
กุฏิสงฆ์ จำนวน ๔ หลัง เป็นอาคารไม้ ๒ หลัง เป็นอาคารครึ่งตึกครึ่งไม้ ๒ หลัง
ศาลาอเนกประสงค์ กว้าง ๒๒ เมตร ยาว ๘ เมตร สร้างเมื่อ พ.ศ.๒๕๓๖ เป็นอาคารคอนกรีตเสริมเหล็ก
ศาลาบำเพ็ญกุศล จำนวน ๒ หลัง เป็นอาคารไม้

นอกจากนี้ มีเตาศพ และถังเก็บน้ำฝน

ปูชนียวัตถุมี - พระประธานประจำอุโบสถ ปางมารวิชัย

ปูชนียวัตถุอื่นๆ - มีพระประธานทรงเครื่อง สมัยรัตนโกสินทร์ สร้างเมื่อ ร.ศ.๑๑๘

- พระพุทธรูปปางบำเพ็ญทุกริกิริยา สร้างเมื่อ พ.ศ.๒๔๗๖

- พระพุทธรูปปางเสด็จโปรดสัตว์ สร้างเมื่อ พ.ศ.๒๔๗๒

- พระพุทธบาทจำลอง สร้างเมื่อ พ.ศ.๒๔๖๗

- พระเทวาติดพิน สร้างเมื่อ พ.ศ.๒๔๖๗

วัดบางขุนไทร ตั้งวัดเมื่อ พ.ศ.๒๔๒๓ ชื่อวัดตั้งตามชื่อหมู่บ้านซึ่งสันนิษฐานว่า ผู้นำในการพัฒนา และสร้างความเจริญ มีฐานันดรศักดิ์ชั้น ขุน วัดสร้างขึ้นเมื่อใดไม่ปรากฏหลักฐานแน่ชัด แต่มีผู้เล่าขานกันว่ามีพระธุดงค์ชื่อหลวงพ่อโชนมาปักกลดที่นี่ ชาวบ้านมีจิตศรัทธาจึงสร้างกุฏิถวาย ได้รับพระราชทานวิสุงคามสีมาเมื่อวันที่ ๒๔ มิถุนายน พ.ศ.๒๕๒๒

**การบริหารและการปกครอง
ลำดับเจ้าอาวาสตั้งแต่อดีต - ปัจจุบัน**

รูปที่ ๑	พระโชน	
รูปที่ ๒	พระจันทร์	
รูปที่ ๓	พระจุ่น	
รูปที่ ๔	พระวียง	
รูปที่ ๕	พระแสง	
รูปที่ ๖	พระเอื่อน	
รูปที่ ๗	พระบ้าย	พ.ศ. ๒๔๘๘
รูปที่ ๘	พระครูชิวราษฎร์ (เกิด)	พ.ศ. ๒๕๕๘ - ๒๕๕๕
รูปที่ ๙	พระอธิการวินัย ขวนปัญโญ	พ.ศ. ๒๕๕๕
รูปที่ ๑๐	พระครูสมุห์บุญเลิศ ปุญญกุลโล	

วัดบางทะเล

วัดบางทะเล รหัสวัด ๐๒๗๖๐๑๑๗๐๐๑ วัดบางทะเล ตั้งอยู่บ้านบางทะเล หมู่ที่ ๔ ตำบล
หาดเจ้าสำราญ อำเภอเมืองเพชรบุรี จังหวัดเพชรบุรี สังกัดคณะสงฆ์มหานิกาย ที่ดินตั้งวัดมีเนื้อที่ ๒๒ ไร่
๒ งาน ๖๔ ตารางวา โฉนดที่ดิน เลขที่ ๑๑๕๖๖

อาณาเขต	ทิศเหนือ	จดที่ดินเอกชน
	ทิศใต้	จดที่ดินเอกชน
	ทิศตะวันออก	จดลำคลองธรรมชาติ
	ทิศตะวันตก	จดถนน

มีที่ธรณีสงฆ์ จำนวน ๒ แปลง เนื้อที่ ๘๐ ไร่ ๒ งาน ๙๒ ตารางวา โฉนดที่ดิน เลขที่ ๖๗๕๙, ๗๖๕๖, ๖๗๓๓,
๗๖๔๙ และ ๗๗๒๑

อาคารเสนาสนะ ประกอบด้วย

อุโบสถ กว้าง ๖.๒๐ เมตร ยาว ๑๓.๖๐ เมตร สร้างเมื่อ พ.ศ. ๒๓๖๒ เป็นตึกทรงไทย

ศาลาการเปรียญ กว้าง ๙.๔๐ เมตร ยาว ๑๗ เมตร สร้างเมื่อ พ.ศ. ๒๕๒๗ เป็นอาคารไม้ทรงไทย

หอสวดมนต์ กว้าง ๔๘ เมตร ยาว ๒๒ เมตร สร้างเมื่อ พ.ศ. ๒๕๗๙ เป็นอาคารทรงไทย

กุฏิสงฆ์ จำนวน ๒ หลัง เป็นอาคารไม้

ศาลาอเนกประสงค์ กว้าง ๑๘ เมตร ยาว ๕๖ เมตร สร้างเมื่อ พ.ศ. ๒๕๓๖ เป็นอาคารไม้ทรงไทย

ศาลาบำเพ็ญกุศล จำนวน ๑ หลัง สร้างด้วยคอนกรีตเสริมเหล็ก

นอกจากนี้ มีหอรบซัง หอกลอง ทรงซุ้มเรือนยอด ประดับช่อฟ้าใบระกาหางหงษ์ มีลวดลาย
ปูนปั้น ศิลปวัตถุของวัดมี มีตู้พระไตรปิฎก สมัยกรุงรัตนโกสินทร์ ๒ หลัง

วัดบางทะเล ตั้งวัดเมื่อ พ.ศ. ๒๓๖๒ ได้รับพระราชทานวิสุงคามสีมาเมื่อ พ.ศ. ๒๓๖๓
เขตวิสุงคามสีมา กว้าง ๑๖ เมตร ยาว ๓๐ เมตร

การศึกษา - มีโรงเรียนพระปริยัติธรรมแผนกธรรมเปิดสอนเมื่อ พ.ศ. ๒๕๗๖
- มีศูนย์อบรมเด็กก่อนเกณฑ์ในวัด เปิดสอนเมื่อ พ.ศ. ๒๕๓๖
- มีโรงเรียนประถมศึกษา เนื้อที่ ๒ ไร่ ๑ งาน

การบริหารและการปกครอง ลำดับเจ้าอาวาสตั้งแต่อดีต - ปัจจุบัน

รูปที่ ๑	พระอธิการช่วย
รูปที่ ๒	พระอธิการริด
รูปที่ ๓	พระอธิการเนียม
รูปที่ ๔	พระอธิการสังข์
รูปที่ ๕	พระอธิการอ้วน

รูปที่ ๖	พระอธิการอัน ธรรมโชโต	
รูปที่ ๗	พระครูถาวรวิจิตรธรรม (ไพ สุนทรโร)	พ.ศ. ๒๔๘๙ - ๒๕๒๙
รูปที่ ๘	พระครูวิจิตรวัชรการ (บุญช่วย โชติโก)	พ.ศ. ๒๕๓๐ - ปัจจุบัน

วัดบางประจันต์

วัดบางประจันต์ รหัสวัด ๐๒๗๖๐๕๐๗๐๐๑ ตั้งอยู่บ้านวังไคร้ หมู่ที่ ๓ ตำบลวังไคร้ อำเภอกำแพง จังหวัดเพชรบุรี สังกัดคณะสงฆ์มหานิกาย ที่ดินตั้งวัดมีเนื้อที่ ๒๔ ไร่ ๒ งาน

อาณาเขต	ทิศเหนือ	จดที่ดินเอกชน
	ทิศใต้	จดศาลเจ้า
	ทิศตะวันออก	จดลำน้ำแม่ประจันต์
	ทิศตะวันตก	จดทางเกวียน
อาคารเสนาสนะ ประกอบด้วย		

อุโบสถ กว้าง ๑๙ เมตร ยาว ๓๐ เมตร สร้างเมื่อ พ.ศ. ๒๔๔๖ เป็นอาคารครึ่งตึกครึ่งไม้

ศาลาการเปรียญ กว้าง ๒๔ เมตร ยาว ๒๖ เมตร สร้างเมื่อ พ.ศ. ๒๔๔๐ เป็นอาคารครึ่งตึกครึ่งไม้

หอสวดมนต์ กว้าง ๔ เมตร ยาว ๔๕ เมตร สร้างเมื่อ พ.ศ. ๒๕๐๒ เป็นอาคารไม้ทรงไทย

กุฏิสงฆ์ จำนวน ๕ หลัง เป็นอาคารไม้ ๓ หลัง ครึ่งตึกครึ่งไม้ ๒ หลัง

ศาลาบำเพ็ญกุศล จำนวน ๑ หลัง สร้างด้วยคอนกรีตเสริมเหล็ก

นอกจากนี้มี หอระฆัง จำนวน ๑ หลัง โรงครัว จำนวน ๑ หลัง

ปูชนียวัตถุมี - พระประธานประจำอุโบสถ ปางมารวิชัย ขนาดหน้าตักกว้าง ๖๙ นิ้ว สูง ๑๑๘ นิ้ว

- พระประธานประจำศาลาการเปรียญ ปางมารวิชัย ขนาดหน้าตักกว้าง ๖๙ นิ้ว

สูง ๑๑๘ นิ้ว

วัดบางประจันต์ ตั้งวัดเมื่อ พ.ศ. ๒๔๓๖ โดยพระเรือง ได้ธุดงค์มาเห็นเป็นสถานที่ที่มีความร่มรื่น จึงสร้างเป็นที่พักสงฆ์ และนายจันทร์ ให้ความอุปถัมภ์จัดสร้างเป็นวัดขึ้น โดยให้ชื่อวัดตามชื่ออำเภอ ในสมัยนั้น คือ อำเภอแม่ประจันต์ ได้รับพระราชทานวิสุงคามสีมาเมื่อ วันที่ ๒๖ มกราคม พ.ศ. ๒๕๖๑ เขตวิสุงคามสีมา กว้าง ๑๙ เมตร ยาว ๓๐ เมตร

การศึกษา - มีโรงเรียนพระปริยัติธรรมแผนกธรรม เปิดสอนเมื่อ พ.ศ. ๒๕๐๐

- มีโรงเรียนพระปริยัติธรรมแผนกสามัญ เปิดสอนเมื่อ พ.ศ. ๒๕๔๗

การเผยแพร่พระพุทธศาสนา - มีหน่วยอบรมประจำตำบล (อ.ป.ต.) แต่งตั้งเมื่อ พ.ศ. ๒๕๔๗

การบริหารและการปกครอง
ลำดับเจ้าอาวาสตั้งแต่อดีต - ปัจจุบัน

รูปที่ ๑	พระเรือง	พ.ศ. ๒๔๓๙
รูปที่ ๒	พระแจ่ม	
รูปที่ ๓	พระยา	
รูปที่ ๔	พระแสน	
รูปที่ ๕	พระเนตร	
รูปที่ ๖	พระบัว	
รูปที่ ๗	พระสอน	
รูปที่ ๘	พระวัน	
รูปที่ ๙	พระกอน	
รูปที่ ๑๐	พระวุ่น	
รูปที่ ๑๑	พระเจริญ	
รูปที่ ๑๒	พระเริ่ม	
รูปที่ ๑๓	พระล้น	
รูปที่ ๑๔	พระเปี่ยม	
รูปที่ ๑๕	พระครูเวทวิชรานุกูล (เปล่ง ปโยโค)	
รูปที่ ๑๖	พระมหาช่วย รามธมโม	
รูปที่ ๑๗	พระครูพิทักษ์วัชรวงศ์	

วัดบางลำภู

วัดบางลำภู รหัสวัด ๐๒๗๖๐๗๐๘๐๐๔ ตั้งอยู่ที่บ้านบางลำภู เลขที่ ๗๘ หมู่ที่ ๓ ตำบล บางครก อำเภอบ้านแหลม จังหวัดเพชรบุรี สังกัดคณะสงฆ์มหานิกาย โทรศัพท์ ๐๓๒-๔๐๙๐๘๓ มีที่ดิน ตั้งวัดเนื้อที่ ๒๒ ไร่ ๖ งาน ๐๘ ตารางวา โฉนดที่ดิน เลขที่ ๑๐๓๒๖, ๓๓๘๗๖, ๑๖๓๑๔, ๒๕๔๐

อาณาเขต

ทิศเหนือ	จดบ้านบางลำภู ตอนบน
ทิศใต้	จดบ้านบางลำภู ตอนล่าง
ทิศตะวันออก	จดคลองชลประทาน
ทิศตะวันตก	จดโรงเรียนวัดบางลำภู

มีที่ธรณีสงฆ์ จำนวน ๕ แปลง มีเนื้อที่ ๓๓ ไร่ ๙ งาน ๘๒ ตารางวา โฉนดที่ดิน เลขที่ ๒๕๖๔, ๑๐๕๙๗, ๒๕๔๓, ๓๒๑๑๔, ๙๘๖๗

อาคารเสนาสนะ ประกอบด้วย

อุโบสถ กว้าง ๒๓ เมตร ยาว ๓๓ เมตร เป็นอาคารไม้ สร้างเมื่อ พ.ศ. ๒๕๖๔

๑๐๒ ประวัติวัดหัวราชอาณาจักร

ศาลาการเปรียญ กว้าง ๒๑ เมตร ยาว ๓๗ เมตร เป็นอาคารครึ่งตึกครึ่งไม้ สร้างเมื่อ พ.ศ. ๒๕๒๔
หอสวดมนต์ กว้าง ๖ เมตร ยาว ๑๒ เมตร เป็นอาคารครึ่งตึกครึ่งไม้ สร้างเมื่อ พ.ศ. ๒๕๒๔
กุฏิสงฆ์ จำนวน ๓ หลัง เป็นอาคารไม้
วิหาร กว้าง ๑๖ เมตร ยาว ๒๖ เมตร สร้างเมื่อ พ.ศ. ๒๕๕๗

ศาลาอเนกประสงค์ กว้าง ๒๐ เมตร ยาว ๒๔ เมตร เป็นอาคารคอนกรีตเสริมเหล็ก
สร้างเมื่อ ปี พ.ศ. ๒๕๓๙

ศาลาบำเพ็ญกุศล กว้าง ๔๒ เมตร ยาว ๕๐ เมตร เป็นอาคารคอนกรีตเสริมเหล็ก
สร้างเมื่อ ปี พ.ศ. ๒๕๒๒

นอกจากนี้ ฌาปนสถาน ๑ หลัง หอระฆัง ๑ หลัง หอกลอง ๑ หลัง โรงครัว ๒ หลัง
โรงเก็บพัสดุ ๒ หลัง เรือนรับรอง ๑ หลัง

ปูชนียวัตถุมี - พระประธานประจำโบสถ์ ปางมารวิชัย ขนาดหน้าตักกว้าง ๑.๕๐ เมตร
สูง ๒.๕๐ เมตร

- พระประธานประจำศาลาการเปรียญ ปางมารวิชัย ขนาดหน้าตักกว้าง ๑๒ นิ้ว
สูง ๑๕ นิ้ว

วัดบางลำภู ตั้งวัดเมื่อปีพ.ศ. ๒๓๘๐ โดยชาวมอญแตกทัพมาจากประเทศพม่า ได้ย้ายรกราก
ไปตั้งถิ่นฐานที่ บ้านนามอญ (ในปัจจุบัน) อำเภอเมืองเพชรบุรี จังหวัดเพชรบุรี แต่สภาพภูมิประเทศไม่
เอื้ออำนวยในการประกอบอาชีพของชาวมอญ จึงได้ย้ายรกรากไปตั้งถิ่นฐานใหม่ที่ คลองบางลำภู หมู่ที่ ๔ ตำบล
บางครก อำเภอบ้านแหลม จังหวัดเพชรบุรี (ในปัจจุบัน) แต่สภาพภูมิประเทศยากลำบากในการสัญจรไปมา
คลองคับแคบ สภาพแวดล้อมเป็นป่าชายเลนทำการเพาะปลูกไม่ได้ผล จึงได้ย้ายรกรากอีกครั้งมาตั้งถิ่นฐานที่หมู่บ้าน
บางลำภู หมู่ที่ ๓ ตำบลบางครก อำเภอบ้านแหลม จังหวัดเพชรบุรี (ที่ตั้งในปัจจุบัน) ในปีพุทธศักราช ๒๔๐๐
โดยประมาณ ชาวบ้านมีศรัทธาจึงได้ทำการสร้างวัดขึ้นมา โดยได้ชื่อว่า “วัดบางลำภู” มีเนื้อที่ประมาณ
๕๕ ไร่เศษ มีพระพุทธรูปศักดิ์สิทธิ์ ๑ องค์ ชื่อ หลวงพ่อบุญฤทธิ์ (ขนมต้ม) เป็นพุทธรูปสมัยนครศรีธรรมราช
รุ่งเรือง หน้าตักกว้าง ๑๖ นิ้ว องค์ยอดได้ ๓ ส่วน คือ เศียร องค์พระ และฐาน ได้รับพระราชทาน
วิสุงคามสีมา เมื่อวันที่ ๒๙ เมษายน พ.ศ. ๒๕๑๑ เขตวิสุงคามสีมา กว้าง ๒๐ เมตร ยาว ๔๐ เมตร

การศึกษา มีโรงเรียนพระปริยัติธรรมแผนกธรรม เปิดสอนเมื่อ พ.ศ. ๒๕๐๗

การบริหารและการปกครอง

ลำดับเจ้าอาวาสตั้งแต่อดีต - ปัจจุบัน

รูปที่ ๑	พระอธิการโสม	(ไม่ทราบ พ.ศ.ที่แน่ชัด)
รูปที่ ๒	พระอธิการกี	(ไม่ทราบ พ.ศ.ที่แน่ชัด)
รูปที่ ๓	พระครูโสภิตวัชรกิจ	(พ.ศ.๒๕๐๗ - ปัจจุบัน)

วัดบางสามแพรก

วัดบางสามแพรก รหัสวัด ๐๒๗๖๐๗๐๖๐๐๓ ตั้งอยู่บ้านบางสามแพรก หมู่ ๘ ตำบลบางตะบูน อำเภอบ้านแหลม จังหวัดเพชรบุรี สังกัดคณะสงฆ์มหานิกาย โทร ๐๘๕-๒๖๖๘๓๒๖

อาณาเขต	ทิศเหนือ	จดถนนสาธารณะ
	ทิศใต้	จดที่ดินเอกชน
	ทิศตะวันออก	จดที่ดินเอกชน
	ทิศตะวันตก	จดที่ดินเอกชน
อาคารเสนาสนะ ประกอบด้วย		

ศาลาการเปรียญ จำนวน ๑ หลัง เป็นอาคารคอนกรีตเสริมเหล็ก

กุฏิสงฆ์ จำนวน ๑ หลัง เป็นอาคารไม้

ศาลาบำเพ็ญกุศล จำนวน ๑ หลัง เป็นอาคารคอนกรีตเสริมเหล็ก

นอกจากนี้มี ฌาปนสถาน ๑ หลัง หอระฆัง ๑ หลัง หอกลอง ๑ หลัง เรือนรับรอง ๑ หลัง

ปูชนียวัตถุมี - พระประธานประจำวัด หลวงพ่อดำ หลวงพ่อแดง

การบริหารและการปกครอง
ลำดับเจ้าอาวาสตั้งแต่อดีต - ปัจจุบัน
รูปปัจจุบัน พระสมุห์เพ็ง ฐิตคนฺโธ

วัดบางหอ

วัดบางหอ รหัสวัด ๐๒๗๖๐๗๐๘๐๐๖ ตั้งอยู่ที่บ้านบางหอ หมู่ที่ ๑๑ ถนนบางครก ตำบลบ้านแหลม อำเภอบ้านแหลม จังหวัดเพชรบุรี สังกัดคณะสงฆ์มหานิกาย โทรศัพท์ ๐๘๑-๓๗๘๕๕๘๔ มีที่ดินตั้งวัดเนื้อที่ ๑๕ ไร่ ๑ งาน ๙๕.๕ ตารางวา โฉนดที่ดิน เลขที่ ๒๒๕๐๕

อาณาเขต	ทิศเหนือ	จดโรงเรียนบางหอ (ที่ราชพัสดุ)
	ทิศใต้	จดที่ดินเอกชน
	ทิศตะวันออก	จดคลองชลประทาน
	ทิศตะวันตก	จดคลองรางควาย

มีที่ธรณีสงฆ์ จำนวน ๒ แปลง

อาคารเสนาสนะ ประกอบด้วย

อุโบสถ กว้าง ๙ เมตร ยาว ๒๕ เมตร เป็นอาคารคอนกรีตเสริมเหล็ก สร้างเมื่อ พ.ศ. ๒๕๓๘

ศาลาการเปรียญ จำนวน ๑ หลัง เป็นอาคารครึ่งตึกครึ่งไม้

หอสวดมนต์ จำนวน ๑ หลัง เป็นอาคารครึ่งตึกครึ่งไม้

กุฏิสงฆ์ จำนวน ๑ หลัง ๙ ห้อง เป็นอาคารคอนกรีตเสริมเหล็ก

วิหาร กว้าง ๑๔ เมตร ยาว ๒๘ เมตร เป็นอาคารคอนกรีตเสริมเหล็ก สร้างเมื่อ พ.ศ. ๒๕๕๗

๑๐๔ ประวัติวัดหัวราชอาณาจักร

ศาลาอเนกประสงค์ กว้าง ๑๐ เมตร ยาว ๒๑ เมตร เป็นอาคารครึ่งตึกครึ่งไม้ สร้างเมื่อ พ.ศ. ๒๕๓๑

ศาลาบำเพ็ญกุศล กว้าง ๒๒ เมตร ยาว ๒๘ เมตร เป็นอาคารคอนกรีตเสริมเหล็ก

สร้างเมื่อ พ.ศ. ๒๕๕๐

นอกจากนี้ มีฌาปนสถาน ๑ หลัง หอระฆัง ๑ หลัง โรงครัว ๑ หลัง เรือนเก็บพัสดุ ๑ หลัง

ปูชนียวัตถุ - พระประธานประจำอุโบสถ ปางมารวิชัย ขนาดหน้าตักกว้าง ๖๙ นิ้ว สูง ๙๙ นิ้ว

สร้างเมื่อ พ.ศ. ๒๕๓๘

- พระประธานปางประทานพร ขนาดหน้าตักกว้างประมาณ ๑๕ เมตร สูง ๑๕ เมตร

สร้างเมื่อ พ.ศ. ๒๕๓๑

วัดบางหอ ตั้งวัดเมื่อวันที่ ๕ มีนาคม พ.ศ. ๒๕๓๖ ผู้สร้างวัดคือ นายรอด จันทเพชร ได้บริจาคที่ดินให้สร้างวัด เนื่องจากประชาชนในหมู่บ้าน ไม่สะดวกในการเดินทางไปทำบุญ เพราะวัดที่อยู่ใกล้หมู่บ้านที่สุดมีระยะห่างถึง ๓ กิโลเมตร ได้รับพระราชทานวิสุงคามสีมา เมื่อวันที่ ๑๖ ตุลาคม พ.ศ. ๒๕๑๑

การศึกษา - มีโรงเรียนพระปริยัติธรรมแผนกธรรม เปิดสอนเมื่อ พ.ศ. ๒๕๔๔

การบริหารและการปกครอง ลำดับเจ้าอาวาสตั้งแต่อดีต - ปัจจุบัน

รูปปัจจุบัน พระใบฎีกาชูป ยติธมโม

วัดบ้านกล้วย

วัดบ้านกล้วย รหัสวัด ๐๒๗๖๐๒๐๓๐๐๓ ตั้งอยู่ที่บ้านกล้วย เลขที่ ๗๑ หมู่ที่ ๑ ตำบลบางเค็ม อำเภอยะย้อย จังหวัดเพชรบุรี โทรศัพท์ ๐๘๑-๒๙๓๒๑๑๑ สังกัดคณะสงฆ์มหานิกาย มีที่ดินที่ตั้งวัดเนื้อที่ ๒๐ ไร่ ๒ งาน - ตารางวา

อาคารเสนาสนะ ประกอบด้วย

อุโบสถ กว้าง ๙ เมตร ยาว ๓๐ เมตร เป็นอาคารคอนกรีตเสริมเหล็ก สร้างเมื่อ พ.ศ. ๒๕๒๙

หอสวดมนต์ กว้าง ๘ เมตร ยาว ๒๐ เมตร เป็นอาคารคอนกรีตเสริมเหล็ก สร้างเมื่อ พ.ศ. ๒๕๓๗

กุฏิสงฆ์ จำนวน ๑๒ หลัง เป็นอาคารครึ่งตึกครึ่งไม้ ๑๒ หลัง

ศาลาอเนกประสงค์ กว้าง ๒๒ เมตร ยาว ๕๘ เมตร เป็นอาคารคอนกรีตเสริมเหล็ก

สร้างเมื่อ พ.ศ. ๒๕๕๖

ศาลาบำเพ็ญกุศล กว้าง ๖ เมตร ยาว ๙ เมตร เป็นอาคารคอนกรีตเสริมเหล็ก สร้างเมื่อ พ.ศ. ๒๕๒๖

นอกจากนี้ มี ฌาปนสถาน ๑ หลัง หอกลอง ๑ หลัง โรงครัว ๔ หลัง

ปูชนียวัตถุ - พระประธานประจำอุโบสถ ปางมารวิชัย ขนาดหน้าตักกว้าง ๒.๒๐ เมตร

สูง ๓.๔๕ เมตร พระโมคคัลลานะ และพระสารีบุตร

ปูชนียวัตถุอื่นๆ มีพระโมคคัลลานะ พระสารีบุตร สูง ๑.๗๕ นิ้ว พระประธานประจำหอสวดมนต์
พร้อมพระโมคคัลลานะและพระสารีบุตร

วัดบ้านกล้วย ตั้งวัดเมื่อวันที่ ๑๔ เมษายน พ.ศ. ๒๕๒๔ ได้รับพระราชทานวิสุงคามสีมา
เมื่อวันที่ ๒๓ เมษายน พ.ศ. ๒๕๒๙ เขตวิสุงคามสีมา กว้าง ๓๐ เมตร ยาว ๖๐ เมตร

การบริหารและการปกครอง ลำดับเจ้าอาวาสตั้งแต่อดีต - ปัจจุบัน

รูปที่ ๑	พระมหาเครือ อาทิจจวิโส	พ.ศ. ๒๕๑๒ - ๒๕๒๐
รูปที่ ๒	พระปลัดทองเจือ เขมจกโก	พ.ศ. ๒๕๒๐ - ๒๕๒๔
รูปที่ ๓	พระครูวิจิตรวัชรธรรม	พ.ศ. ๒๕๒๔ - ๒๕๒๕
รูปที่ ๔	พระมหาทองรัตน์ รตนวณโณ	พ.ศ. ๒๕๒๕ - ๒๕๒๗
รูปที่ ๕	พระชื่น ปิยสีโล	พ.ศ. ๒๕๒๗ - ๒๕๒๘
รูปที่ ๖	พระมหาอุดม ฌาณวโร	พ.ศ. ๒๕๒๘ - ๒๕๓๔
รูปที่ ๗	พระครูวัชรสีลาภรณ์	พ.ศ. ๒๕๓๕ - ๒๕๕๑
รูปที่ ๘	พระครูปริยัติวัชรกิจ	พ.ศ. ๒๕๕๑ - ปัจจุบัน

วัดบ้านบน

วัดบ้านบน รหัสวัด ๐๒๗๖๐๒๐๔๐๐๔ ตั้งอยู่เลขที่ ๑๐๔/๔ บ้านบน หมู่ที่ ๔ ตำบลทับคา
อำเภอเขาย้อย จังหวัดเพชรบุรี สังกัดคณะสงฆ์มหานิกาย มีที่ดินที่ตั้งวัดเนื้อที่ ๑๖ ไร่

อาณาเขต	ทิศเหนือ	จดที่ดินเอกชน
	ทิศใต้	จดทางสาธารณะ
	ทิศตะวันออก	จดที่ดินเอกชน
	ทิศตะวันตก	จดที่ดินเอกชน

อาคารเสนาสนะ ประกอบด้วย

อุโบสถ กว้าง ๙ เมตร ยาว ๑๕ เมตร

หอสวดมนต์ กว้าง ๔ เมตร ยาว ๙ เมตร เป็นอาคารครึ่งตึกครึ่งไม้ สร้างเมื่อ พ.ศ. ๒๕๓๐

กุฏิสงฆ์ จำนวน ๗ หลัง

วิหาร เป็นอาคารครึ่งตึกครึ่งไม้

ศาลาอเนกประสงค์ กว้าง ๙ เมตร ยาว ๑๓ เมตร เป็นอาคารครึ่งตึกครึ่งไม้ สร้างเมื่อ พ.ศ. ๒๕๓๒

ศาลาบำเพ็ญกุศล กว้าง ๖ เมตร ยาว ๙ เมตร เป็นอาคารคอนกรีตเสริมเหล็ก สร้างเมื่อ พ.ศ. ๒๕๔๓

นอกจากนี้มี ศาลาพักร้อน กุฏิอุบาสิกา สุขา หอระฆัง ฌาปนสถาน

ปูชนียวัตถุมี - พระประธานประจำอุโบสถ มีพระนามว่า พระพุทธมิ่งมงคลสันติวัน

อายุประมาณ ๑๐๐ กว่าปี

๑๐๖ ประวัติวัดทั่วราชอาณาจักร

วัดบ้านบน ตั้งวัดเมื่อ ๒๘ สิงหาคม พ.ศ. ๒๕๒๙ สถานที่ตั้งวัดในปัจจุบัน เดิมเป็นที่ว่างเปล่า อยู่ห่างจากหมู่บ้านทับคางประมาณ ๑,๒๐๐ เมตร ชาวบ้านใช้เป็นที่ทำปนกิจศพ เป็นสถานที่สงบปราศจากผู้คนและสัตว์เลื้อยรบกวน มักมีพระภิกษุรูปหนึ่งผ่านมักอาศัยเป็นประจำ ต่อมาทางราชการกำหนดให้เป็นเขตสาธารณะและออกเอกสารสิทธิที่ดินทำกินให้แก่ราษฎรที่อยู่บริเวณใกล้เคียง และนางสุตา เรือนใหม่ ได้บริจาคที่ดินจำนวน ๗ ไร่ ๒ งาน ให้เป็นที่ตั้งวัด เพื่อเป็นที่อยู่จำพรรษาของพระภิกษุสามเณร ปัจจุบันทางเจ้าอาวาสวัดบ้านบนได้ซื้อที่ดินเพิ่มมาอีก รวมแล้วมีที่ดิน ๑๖ ไร่ ๒ งาน ๘๕ ตารางวา โฉนด ๓ แปลง เลขที่ ๒๒๒๗๙, ๒๗๐๙๐, ๘๗๐๓ แล้วเดินเรื่องขอตั้งวัดตามลำดับ มีผู้มีศรัทธาบริจาคทรัพย์สร้างอาคารเสนาสนะต่าง ๆ มอบถวายแต่สงฆ์ เนื่องจากที่ตั้งวัดเป็นสถานที่ที่มีความร่มเย็น สงบ อยู่ในป่าช้า ชาวบ้านจึงเรียกชื่อวัดนี้ว่า สวนสันติ แต่ทางกรมการศาสนาตั้งชื่อ “วัดบ้านบน” ตามหมู่บ้าน

การศึกษา มีโรงเรียนพระปริยัติธรรมแผนกธรรม เปิดสอนเมื่อ พ.ศ. ๒๕๔๑

การบริหารและการปกครอง ลำดับเจ้าอาวาสตั้งแต่อดีต - ปัจจุบัน

รูปที่ ๑	พระอธิการสำรอง สิริธมฺโม	พ.ศ. ๒๕๓๐ - ๒๕๔๐
รูปที่ ๒	พระอธิการน้อย วัฒนวฑฒโก	พ.ศ. ๒๕๔๐ - ๒๕๔๕
รูปที่ ๓	พระอธิการสรอย จนฺทโชโต	พ.ศ. ๒๕๔๖ - ปัจจุบัน

วัดบุญทวี (ถ้าแปล)

วัดบุญทวี รหัสวัด ๐๒๗๖๐๑๐๕๐๐๓ ตั้งอยู่ที่เลขที่ ๖๓ ถนนศิริรัฐยา หมู่ที่ ๘ ตำบลธงไชย อำเภอมืองเพชรบุรี จังหวัดเพชรบุรี สังกัดคณะสงฆ์มหานิกาย มีที่ดินที่ตั้งวัดเนื้อที่ ๖๘ ไร่ ๓ งาน ๑๕ ตารางวา

อาณาเขต	ทิศเหนือ	จดที่ดินเอกชน
	ทิศใต้	จดทางสาธารณะ
	ทิศตะวันออก	จดทางสาธารณะ
	ทิศตะวันตก	จดทางสาธารณะ

มีที่ธรณีสงฆ์ จำนวน ๗ แปลง มีเนื้อที่ ๑๑๓ ไร่ ๓ งาน ๔๐ ตารางวา โฉนดที่ดิน เลขที่ ๑๕๙, ๔๕, ๔๗๗, ๒๒, ๓๐๔๗

อาคารเสนาสนะ ประกอบด้วย

อุโบสถ กว้าง ๘ เมตร ยาว ๑๘ เมตร สร้างเมื่อ พ.ศ. ๒๕๑๖

หอสวดมนต์ กว้าง ๖ เมตร ยาว ๔๐ เมตร สร้างเมื่อ พ.ศ. ๒๕๙๙

กุฏิสงฆ์ จำนวน ๕ หลัง เป็นอาคารครึ่งตึกครึ่งไม้ ๓ หลัง และอาคารตึก ๒ หลัง

ปูชนียวัตถุมี - พระนอน ยาว ๑๐.๑๐ เมตร พระปางสมาธิ ขนาดหน้าตักกว้าง ๑ ศอก ๑ คืบ จำนวน ๓ องค์
ประจำถ้าพุทธโฆษาจารย์ พระพุทธรูป สูง ๘.๗๗ เซนติเมตร อายุประมาณ ๑๐๐ กว่าปี
ประจำถ้าช้าง พระพุทธรูปปางต่าง ๆ จำนวน ๑๕ องค์ ประจำถ้าแปล

วัดบุญทวี ตั้งวัดเมื่อ พ.ศ. ๒๔๒๕ เดิมชื่อวัดถ้ำแกลบ สันนิษฐานว่า สร้างมานานกว่า ๑๐๐ ปีแล้ว มีหลักฐานที่สำคัญคือ พระพุทธรูปปางต่าง ๆ สร้างขึ้นในสมัยรัชกาลที่ ๕ ซึ่งมีความสำคัญทางประวัติศาสตร์ เพราะรัชกาลที่ ๕ เสด็จมาซ่อมสร้างพระพุทธรูปร่วมกับพระเจ้าลูกยาเธอ ภายในถ้ำเขาหลวงจำนวน ๑๙๐ องค์ และประทานนามถ้ำเขาหลวงใหม่ว่า “ถ้ำวิมานจักรี” ได้รับวิสุงคามสีมาเมื่อวันที่ ๑๖ มีนาคม พ.ศ. ๒๕๑๙ เขตวิสุงคามสีมา กว้าง ๔๐ เมตร ยาว ๘๐ เมตร

การศึกษา - มีโรงเรียนพระปริยัติธรรมแผนกธรรม เปิดสอนเมื่อ พ.ศ. ๒๔๘๒
- มีโรงเรียนพระปริยัติธรรมแผนกบาลี เปิดสอนเมื่อ พ.ศ. ๒๔๘๘

การบริหารและการปกครอง ลำดับเจ้าอาวาสตั้งแต่อดีต - ปัจจุบัน

รูปที่ ๑	พระอธิการม่วง	(ไม่ทราบปี)
รูปที่ ๒	พระอธิการบุญ	(ไม่ทราบปี)
รูปที่ ๓	พระอธิการตุ้ม	(ไม่ทราบปี)
รูปที่ ๔	พระอธิการฉิม	(ไม่ทราบปี)
รูปที่ ๕	พระอธิการคล้าย	(ไม่ทราบปี)
รูปที่ ๖	พระอธิการเชื่อม	(ไม่ทราบปี)
รูปที่ ๗	พระครูโศภณวชิรธรรม	พ.ศ. ๒๔๘๒ - ๒๕๒๑
รูปที่ ๘	พระครูประกาศวชิรธรรม	พ.ศ. ๒๕๒๑ - ๒๕๔๑
รูปที่ ๙	พระปลัดกิตติศักดิ์ สุขสินโน	พ.ศ. ๒๕๔๑
รูปปัจจุบัน	พระมหาพิสุทธิ พิสุทธิธมโม รักษาการแทนเจ้าอาวาส	

วัดประดิษฐนาราม

วัดประดิษฐนาราม รหัสวัด ๐๒๗๖๐๑๑๑๐๐๑ ตั้งอยู่ที่เลขที่ ๔๐ บ้านไร่เพนียด ถนนสมานประชากิจ หมู่ที่ ๒ ตำบลบ้านหม้อ อำเภอเมืองเพชรบุรี จังหวัดเพชรบุรี สังกัดคณะสงฆ์มหานิกาย มีที่ดินที่ตั้งวัดเนื้อที่ ๘ ไร่ ๒ งาน ๐๓ ตารางวา

อาณาเขต ทิศเหนือ จดทางสาธารณะ
ทิศใต้ จดที่ดินเอกชน
ทิศตะวันออก จดทางสาธารณะ
ทิศตะวันตก จดที่ดินเอกชน

อาคารเสนาสนะ ประกอบด้วย

อุโบสถ กว้าง ๙ เมตร ยาว ๓๕ เมตร เป็นอาคารครึ่งตึกครึ่งไม้ สร้างเมื่อ พ.ศ. ๒๔๙๗

หอสวดมนต์ กว้าง ๓ เมตร ยาว ๓๒ เมตร เป็นอาคารไม้ สร้างเมื่อ พ.ศ. ๒๕๒๕

กุฏิสงฆ์ จำนวน ๙ หลัง เป็นอาคารไม้

๑๐๘ ประวัติวัดทั่วราชอาณาจักร

ศาลาการเปรียญ กว้าง ๙ เมตร ยาว ๓๕ เมตร เป็นอาคารไม้ สร้างเมื่อ พ.ศ. ๒๕๐๓

ศาลาอเนกประสงค์ กว้าง ๑๖ เมตร ยาว ๓๕ เมตร เป็นอาคารครึ่งตึกครึ่งไม้ สร้างเมื่อ พ.ศ. ๒๕๓๖

ศาลาบำเพ็ญกุศล จำนวน ๑ หลัง

นอกจากนี้ มี ศาลาเฉลิมพระเกียรติ ๗๒ พรรษา โรงครัว ภูมิผู้ถือศีล หอระฆัง หอกลอง

ปูชนียวัตถุ

- พระประธานประจำอุโบสถ ปางมารท วิชัย สร้างเมื่อปี พ.ศ. ๒๕๐๐

รอยพระพุทธรูปจำลอง

- พระพุทธรูปขนาดต่าง ๆ ๑๒ องค์ พระพุทธรูปขนาดเล็ก ๓๕ องค์

ธรรมมาสน์ ๑ หลัง ตู้พระไตรปิฎก

วัดประดิษฐนาราม ตั้งวัดเมื่อ พ.ศ. ๒๔๘๔ เดิมวัดตั้งอยู่ในบริเวณเดียวกันกับวัดเสาชิงช้า

ต่อมาได้ย้ายไปตั้งวัดในที่วัดสนาม (ร้าง) โดยการริเริ่มของพระอธิการหวล จันทสิริ ประชาชนตำบลบ้านหม้อ

เนื่องจากเห็นว่า มีวัดตั้งอยู่ใกล้เคียงกันถึง ๔ วัด คือ วัดไม้รวกสุขาราม วัดโพธิวาส วัดท่าไชยศิริ และ

วัดหาดทราย ประกอบกับทางราชการได้ตัดถนนสาย “สุमानประกิจ” จากอำเภอเมืองไปอำเภอบ้านลาด ทำให้

การคมนาคมสะดวกยิ่งขึ้น ได้มีการสร้างอาคารเสนาสนะต่าง ๆ เพิ่มเติม และดำเนินการขอยกวัดสนาม (ร้าง)

ขึ้นเป็นวัดมีพระสงฆ์ โดยใช้นามวัดว่า “ประดิษฐนาราม” ได้รับพระราชทานวิสุงคามสีมาเมื่อปี พ.ศ. ๒๕๐๐

การศึกษา - มีโรงเรียนพระปริยัติธรรมแผนกธรรม เปิดสอนเมื่อ พ.ศ. ๒๕๐๐

การบริหารและการปกครอง

ลำดับเจ้าอาวาสตั้งแต่อดีต - ปัจจุบัน

รูปที่ ๑	พระอธิการหวน จันทสิริ	พ.ศ. ๒๔๙๔ - ๒๕๑๙
รูปที่ ๒	พระครูศีลปวีรสาร	พ.ศ. ๒๕๒๐ - ๒๕๔๓
รูปที่ ๓	พระครูวินัยธรบุญล้อม สุเมโธ	พ.ศ. ๒๕๔๓
รูปปัจจุบัน	พระอธิการประทุม ภิรธมโม	

วัดป้อม

วัดป้อม รหัสวัด ๐๒๗๖๐๑๐๑๐๑๑ ตั้งอยู่ถนนท่าหิน ตำบลท่าหิน อำเภอท่าราบ จังหวัดเพชรบุรี สังกัดคณะสงฆ์มหานิกาย มีที่ดินที่ตั้งวัดเนื้อที่ ๙ ไร่ ๓ งาน

อาณาเขต	ทิศเหนือ	จดทางสาธารณะ
	ทิศใต้	จดคลองวัดเกาะ
	ทิศตะวันออก	จดทางสาธารณะ
	ทิศตะวันตก	จดทางสาธารณะ

มีที่ธรณีสงฆ์ จำนวน ๒ แปลง มีเนื้อที่ ๒๙ ไร่

อาคารเสนาสนะ ประกอบด้วย

อุโบสถ กว้าง ๖ เมตร ยาว ๒๐ เมตร

ศาลาการเปรียญ กว้าง ๑๐ เมตร ยาว ๒๗ เมตร เป็นอาคารคอนกรีตเสริมเหล็ก

หอสวดมนต์ กว้าง ๒.๕ เมตร ยาว ๗ เมตร สร้างเมื่อ พ.ศ. ๒๕๓๘

กุฏิสงฆ์ จำนวน ๕ หลัง เป็นอาคารไม้

ศาลาเอนกประสงค์ เป็นอาคารก่ออิฐถือปูน สร้างเมื่อ พ.ศ. ๒๕๒๐

ศาลาบำเพ็ญกุศล จำนวน ๒ หลัง เป็นอาคารคอนกรีตเสริมเหล็ก

นอกจากนี้มี โรงครัว ห้องน้ำ

ปูชนียวัตถุ - พระพุทธรูปองค์ต่าง ๆ และเจดีย์โบราณ

วัดป้อม ตั้งวัดเมื่อปี พ.ศ. ๒๑๓๐ ไม่ปรากฏหลักฐานว่าผู้ใดเป็นผู้สร้าง แต่วัดสร้างมานานแล้ว

ทำให้อยู่ในสภาพชำรุดทรุดโทรม ต่อมา พระครูพิพิธคุณากร ได้ทำการบูรณะและสร้างอาคารเสนาสนะขึ้นใหม่ ในที่ตั้งเดิม โดยได้รับการสนับสนุนจากชาวบ้าน

การบริหารและการปกครอง

ลำดับเจ้าอาวาสตั้งแต่อดีต - ปัจจุบัน

รูปที่ ๑	พระอธิการตุ่น	(ไม่ทราบปี)
รูปที่ ๒	พระอธิการจิต	(ไม่ทราบปี)
รูปที่ ๓	พระอธิการฉิม	(ไม่ทราบปี)
รูปที่ ๔	พระครูสังวรวัชรคุณ (อิม)	พ.ศ. ๒๔๘๘ - ๒๕๓๖
รูปที่ ๖	พระครูพิพิธคุณากร	พ.ศ. ๒๕๓๐ - ปัจจุบัน

วัดปากคลอง

วัดปากคลอง รหัสวัด ๐๒๗๖๐๗๐๘๐๐๓ ตั้งอยู่เลขที่ ๓ บ้านบางครก หมู่ที่ ๔ ตำบลบางครก อำเภอบ้านแหลม จังหวัดเพชรบุรี สังกัดคณะสงฆ์มหานิกาย มีที่ดินที่ตั้งวัดเนื้อที่ ๑๐ ไร่ ๓ งาน ๖๘ ตารางวา

อาณาเขต	ทิศเหนือ	จดทางสาธารณะ
	ทิศใต้	จดคลองอรรถสิทธิ์
	ทิศตะวันออก	จดแม่น้ำเพชรบุรี
	ทิศตะวันตก	จดที่ดินเอกชน

อาคารเสนาสนะ ประกอบด้วย

อุโบสถ กว้าง ๑๐.๑๐ เมตร ยาว ๑๗.๓๐ เมตร เป็นอาคารก่ออิฐถือปูน สร้างเมื่อ พ.ศ. ๒๔๖๘

ศาลาการเปรียญ กว้าง ๙.๖๐ เมตร ยาว ๑๕.๑๕ เมตร เป็นอาคารไม้ สร้างเมื่อ พ.ศ. ๒๔๓๐

กุฏิสงฆ์ จำนวน ๑๑ หลัง เป็นอาคารไม้ ๑๐ หลัง อาคารครึ่งตึกครึ่งไม้ ๑ หลัง

วิหาร กว้าง ๕.๔๐ เมตร ยาว ๑๐.๕๐ เมตร

๑๑๐ ประวัติวัดทั่วราชอาณาจักร

ศาลาบำเพ็ญกุศล เป็นอาคารคอนกรีตเสริมเหล็ก

ปูชนียวัตถุมี - เจดีย์ทรงย่อมุมไม้สิบสอง สันนิษฐานว่าสร้างในสมัยอยุธยาตอนปลาย

วัดปากคลอง ตั้งวัดเมื่อ พ.ศ. ๒๓๒๘ ตั้งอยู่ริมแม่น้ำเพชรบุรี ซึ่งเป็นทางแยกแม่น้ำ ๒ ทาง ทางหนึ่งไหลไปบ้านแหลม และอีกทางหนึ่งไหลไปบางตะบูน ชาวบ้านนิยมเรียกว่า วัดปากคลองบางครก ได้รับพระราชทานวิสุงคามสีมาเมื่อ พ.ศ. ๒๕๓๓

การศึกษา - มีโรงเรียนพระปริยัติธรรมแผนกธรรม เปิดสอนเมื่อ พ.ศ. ๒๕๓๘

การบริหารและการปกครอง ลำดับเจ้าอาวาสตั้งแต่อดีต - ปัจจุบัน

รูปที่ ๑	พระอธิการคล้า	(ไม่ทราบปี)
รูปที่ ๒	พระครูโศกธรรมสาร	พ.ศ. ๒๔๕๐ - ๒๔๘๒
รูปที่ ๓	พระครูวัชรธรรมาโคภิต	พ.ศ. ๒๔๘๒ - ๒๕๒๐
รูปที่ ๔	พระครูโสภิตวัชรโชติ	พ.ศ. ๒๕๒๐ - ปัจจุบัน

วัดปากน้ำ

วัดปากคลอง รหัสวัด ๐๒๗๖๐๑๐๓๐๐๒ ตั้งอยู่เลขที่ ๙๓ ตำบลบางจาน อำเภอเมืองเพชรบุรี จังหวัดเพชรบุรี สังกัดคณะสงฆ์มหานิกาย มีที่ดินที่ตั้งวัดเนื้อที่ ๕ ไร่ ๓ งาน ๔๒ ตารางวา

อาณาเขต	ทิศเหนือ	จดที่ดินเอกชน
	ทิศใต้	จดที่ดินเอกชน
	ทิศตะวันออก	จดที่ดินเอกชน
	ทิศตะวันตก	จดที่ดินเอกชน

มีที่ธรณีสงฆ์ จำนวน ๒ แปลง มีเนื้อที่ ๔ ไร่ ๑ งาน ๗๗ ตารางวา โฉนดเลขที่ ๖๑๐๖, ๙๓๑๕

อาคารเสนาสนะ ประกอบด้วย

อุโบสถ กว้าง ๗ เมตร ยาว ๑๕ เมตร เป็นอาคารไม้ สร้างเมื่อ พ.ศ. ๒๔๑๔

ศาลาการเปรียญ กว้าง ๑๒ เมตร ยาว ๒๔ เมตร เป็นอาคารไม้ สร้างเมื่อ พ.ศ. ๒๕๓๗

หอสวดมนต์ กว้าง ๙.๕๐ เมตร ยาว ๑๕ เมตร เป็นอาคารไม้ บูรณะเมื่อ พ.ศ. ๒๕๒๐

กุฏิสงฆ์ จำนวน ๑ หลัง เป็นอาคารไม้

ศาลาบำเพ็ญกุศล เป็นอาคารคอนกรีตเสริมเหล็ก สร้างเมื่อ พ.ศ. ๒๕๑๑

วัดปากน้ำ ตั้งเมื่อ พ.ศ. ๒๓๙๐ ชื่อวัดตั้งตามสภาพภูมิประเทศ เนื่องจากพื้นที่ตั้งวัดอยู่ติดทะเล ไม่ปรากฏนามผู้สร้างและผู้บริจาคที่ดิน วัดปากน้ำได้รับความอุปถัมภ์จากราชกรบ้านบางจานมาโดยตลอด วัดปากน้ำได้รับพระราชทานวิสุงคามสีมาเมื่อ พ.ศ. ๒๕๑๖

การศึกษา มีโรงเรียนพระปริยัติธรรมแผนกธรรม เปิดสอนเมื่อ พ.ศ. ๒๕๓๐

การบริหารและการปกครอง
ลำดับเจ้าอาวาสตั้งแต่อดีต - ปัจจุบัน

รูปที่ ๑	พระหวล	(ไม่ทราบปี)
รูปที่ ๒	พระเต็ม	(ไม่ทราบปี)
รูปที่ ๓	พระครูพัชรบุญญากร	พ.ศ. ๒๕๐๖
รูปปัจจุบัน	พระครูพัชรศีลปาคม	

วัดปากลัด

วัดปากลัด รหัสวัด ๐๒๗๖๐๗๐๖๐๐๑ ตั้งอยู่ที่บ้านคลองลัด เลขที่ ๑๒๑ หมู่ที่ ๓ ตำบลบางตะบูน อำเภอบ้านแหลม จังหวัดเพชรบุรี สังกัดคณะสงฆ์มหานิกาย มีที่ดินที่ตั้งวัดเนื้อที่ ๒๖ ไร่ ๓ งาน ๔๖ ๘/๑๐ ตารางวา โฉนดที่ดินเลขที่ ๓๑๖๔๗

อาณาเขต	ทิศเหนือ	จดบ้านคลองลัด
	ทิศใต้	จดแม่น้ำบางตะบูน
	ทิศตะวันออก	จดปากคลองลัด
	ทิศตะวันตก	จดคลองขุด

มีที่ธรณีสงฆ์	จำนวน ๔ แปลง
	โฉนดที่ดิน เลขที่ ๓๑๖๑๕ มีเนื้อที่ ๒ ไร่ ๑ งาน ๘๕ ๒,๑๐ ตารางวา
	โฉนดเลขที่ ๓๑๖๑๖ มีเนื้อที่ ๗๔ ตารางวา
	โฉนดเลขที่ ๓๑๖๑๗ มีเนื้อที่ ๒ ไร่ ๓ งาน ๕๐ ๔,๑๐ ตารางวา
	โฉนดเลขที่ ๓๑๖๔๖ มีเนื้อที่ ๓ ไร่ ๒ งาน ๓๘ ๕,๑๐ ตารางวา

อาคารเสนาสนะ ประกอบด้วย

อุโบสถ กว้าง ๘.๖๐ เมตร ยาว ๑๙.๑๘ เมตร เป็นอาคารไม้ สร้างเมื่อ พ.ศ. ๒๔๘๔

ศาลาการเปรียญ กว้าง ๘ เมตร ยาว ๑๖ เมตร เป็นอาคารไม้ สร้างเมื่อ พ.ศ. ๒๔๘๗

หอสวดมนต์ กว้าง ๔ เมตร ยาว ๒๐ เมตร เป็นอาคารไม้ สร้างเมื่อ พ.ศ. ๒๔๘๗

กุฏิสงฆ์ จำนวน ๑ หลัง เป็นอาคารไม้

วิหาร กว้าง ๑๖ เมตร ยาว ๑๖ เมตร เป็นอาคารคอนกรีตเสริมเหล็ก สร้างเมื่อ พ.ศ. ๒๕๔๔

ศาลาเอนกประสงค์ กว้าง ๑๒.๒๐ เมตร ยาว ๒๘ เมตร เป็นอาคารไม้ สร้างเมื่อ พ.ศ. ๒๕๓๓

ศาลาบำเพ็ญกุศล กว้าง ๑๖.๘๐ เมตร ยาว ๔๙ เมตร เป็นอาคารครึ่งตึกครึ่งไม้ สร้างเมื่อ พ.ศ. ๒๕๓๙

นอกจากนี้มี ฌาปนสถาน ๑ หลัง หอระฆัง ๑ หลัง หอกลอง ๑ หลัง โรงครัว ๔ หลัง

หออพระไตรปิฎก ๑ หลัง

ปูชนียวัตถุมี - พระประธานประจำอุโบสถ ปางมารวิชัย ขนาดหน้าตักกว้าง ๕๐ นิ้ว สูง ๖๔ นิ้ว
สร้างเมื่อ พ.ศ. ๒๔๘๗

๑๑๒ ประวัติวัดที่ราชอาณาจักร

- พระประธานประจำศาลาการเปรียญ ขนาดหน้าตักกว้าง ๔๐ นิ้ว สูง ๕๒ นิ้ว
สร้างเมื่อ พ.ศ. ๒๕๓๐

วัดปากกลัด ตั้งวัดเมื่อปี พ.ศ. ๒๓๙๒ ตั้งอยู่ปากคลองกลัด ตำบลบางตะบูน อำเภอบ้านแหลม จังหวัดเพชรบุรี เป็นวัดแรกในตำบลบางตะบูน ตามสันนิษฐานเข้าใจว่าประชาชนที่สัญจรไปมาเรียกชื่อวัดที่ตั้งอยู่ปากคลองกลัดพอดี จึงเรียกกันต่อ ๆ มาว่าวัดปากกลัด ชื่อวัดมาจากชื่อหมู่บ้าน อาศัยจากคำบอกเล่าของผู้สูงอายุและผู้คนสมัยก่อน เหตุการณ์สิ่งแวดล้อมทางภูมิศาสตร์และประวัติศาสตร์ ผมนวกเข้ากันพอประมวลได้ว่าวัดปากกลัดนี้สร้างประมาณ พ.ศ. ๒๓๘๔ เคยได้รับพระราชทานวิสุงคามสีมา นานกว่า ๘๐ ปีเศษ ต่อมา พ.ศ. ๒๔๘๔ อุโบสถเก่าไฟไหม้ พ.ศ. ๒๔๘๔ ได้สร้างอุโบสถใหม่ ได้ขอพระราชทานวิสุงคามสีมาใหม่อีกครั้ง เมื่อ พ.ศ. ๒๔๘๖ ปรากฏตามหลักฐานบัญชีรายชื่อวัดที่ได้รับพระราชทานวิสุงคามสีมาในหนังสือแถลงการณ์คณะสงฆ์ ของกรมการศาสนา วัดนี้มีอายุมากกว่าร้อยปี เป็นวัดแรกของตำบลบางตะบูนและบางตะบูนออก โดยถือเอาแม่น้ำบางตะบูนเป็นการแบ่งเขตการปกครองฝั่งหนึ่งถือเป็นตัวบ่งชี้หนึ่ง ฝั่งตะวันออกเรียกว่า บางตะบูนออก มีคำกล่าวที่สุนทรภู่ก่อนจะไปถึงเพชรบุรีนั้น ได้เคยผ่านเข้ามาในคลองกลัด ซึ่งอยู่หน้า วัดปากกลัดจริง เมื่อสุนทรภู่นิราศเมืองเพชรครั้งนั้น ได้บันทึกหลักฐานได้ความว่า

น้ำยังน้อยค้อยค้ำพอล้ำเลื่อน	ไม่มีเพื่อนเรือประหลาดข้างขาดสูญ
ในคลองกลัดที่ศนายิ่งอาดูร	เป็นดินพูนพานจะตื้นแต่พื้นโคลน

พอจะเป็นหลักฐานอ้างอิงได้ว่าสุนทรภู่เคยผ่านเส้นทางนี้ก่อนจะไปยังเมืองเพชรบุรี มาก่อน

จนออกช่องคลองบางตะบูนใหญ่	ล้วนป่าไม้ตื้นเปิดเสม็ดแสม
นกกลางย่างกรอกรอกกระแต	เสียงซ้อแซ่สองข้างทางกันดาร

แสดงว่าเรือของสุนทรภู่ล่องเข้ามาในคลองกลัด จนออกจากปากคลองกลัดสู่แม่น้ำใหญ่ คือแม่น้ำบางตะบูน นั่นเอง

วัดในสมัยก่อนมิได้ว่าจะสร้างได้เร็วนักเกี่ยวกับความเจริญของคน บ้านเมือง ภูมิประเทศ และเศรษฐกิจของประชาชนเป็นสำคัญ ซึ่งการสร้างวัดสมัยนั้นมิที่ได้มาจากชาวบ้านในลักษณะของบ้านหลังได้เอามาบ้านที่ป่วยตายล้มตายไป ลูกหลานอยู่ไม่ได้นำมาถวายวัด ท้ายสุดนี้หลวงพ่อดวงพระครูวิชิตกิจโกศล (หลวงพ่อดอนม) ได้ขอที่ดินชาวบ้านเพื่อสร้างเส้นทางถนนเข้ามายังวัดปากกลัด โดยก่อสร้างถนนเข้ามาเป็นระยะเวลาหลายสิบปี เมื่อปี พ.ศ. ๒๕๓๕ จึงเกิดเป็นเส้นทางถนนขึ้นมา โดยหลวงพ่อดอนมทำเรื่องขออนุญาตกับทางหลวงชนบท จึงทำให้มีเส้นทางถนนเข้ามาถึงวัดปากกลัดและเส้นทางต่อยาวไปอีกจนถึงทุกวันนี้ (ถนนหมายเลข ๒๐๒๑) ได้ชื่อถนนว่า ถนนพระครูวิชิตกิจโกศล

การศึกษา มีโรงเรียนพระปริยัติธรรมแผนกธรรม เปิดสอนเมื่อ พ.ศ. ๒๕๐๔

การเผยแพร่ มีศูนย์ศึกษาพระพุทธศาสนาวันอาทิตย์ วัดปากกลัด จดทะเบียนลำดับที่ ๙๙๙ ของประเทศไทย เปิดทำการสอนเมื่อ พ.ศ. ๒๕๓๖ จนระยะเวลาถึงปัจจุบัน

การบริหารและการปกครอง
ลำดับเจ้าอาวาสตั้งแต่อดีต - ปัจจุบัน

รูปที่ ๑	พระอธิการคลัง	พ.ศ. ๒๓๘๔ - ๒๔๐๙
รูปที่ ๒	พระอธิการเอี่ยม	พ.ศ. ๒๔๐๙ - ๒๔๒๐
รูปที่ ๓	พระอธิการวัด	พ.ศ. ๒๔๒๐ - ๒๔๔๓
รูปที่ ๔	พระอธิการกาง	พ.ศ. ๒๔๔๓ - ๒๔๗๓
รูปที่ ๕	พระครูวชิรภิกโกศล	พ.ศ. ๒๔๗๓ - ๒๕๔๑
รูปที่ ๖	พระครูปฏิภาณวัชรธรรม	พ.ศ. ๒๕๔๑ - ๒๕๕๙
รูปที่ ๗	พระสมุห์สำรวย จารุธมโม	พ.ศ. ๒๕๕๙ - ปัจจุบัน

วัดปากอ่าว

วัดปากอ่าว รหัสวัด ๐๒๗๖๐๗๐๗๐๐๑ ตั้งอยู่ที่หมู่ที่ ๓ ตำบลบางตะบูนออก อำเภอบ้านแหลม จังหวัดเพชรบุรี โทรศัพท์ ๐๘๒- ๖๑๕๔๕๙๙ สังกัดคณะสงฆ์มหานิกาย มีที่ดินที่ตั้งวัดเนื้อที่ ๑๓ ไร่ ๒ งาน ๖ ตารางวา นส.๓ เลขที่ ๑๐๕

อาณาเขต ทิศเหนือ จดคลองบางตะบูน
 ทิศใต้ จดโรงเรียนวัดปากอ่าว
 ทิศตะวันออก จดชายทะเล
 ทิศตะวันตก จดหมู่บ้านตำบลบางตะบูน หมู่ที่ ๓

มีที่ธรณีสงฆ์ จำนวน ๔ แปลง โฉนดที่ดิน เลขที่ ๓๗, น.ส.๓ เลขที่ ๔๖๔๖, ๒๑๘, ๒๑๙

อาคารเสนาสนะ ประกอบด้วย

อุโบสถ กว้าง ๙ เมตร ยาว ๑๘.๕ เมตร สร้างเมื่อ พ.ศ. ๒๔๕๒

ศาลาการเปรียญ กว้าง ๙.๕ เมตร ยาว ๒๓.๕ เมตร สร้างเมื่อ พ.ศ. ๒๔๖๙

หอสวดมนต์ กว้าง ๑๑ เมตร ยาว ๑๙.๕ เมตร เป็นอาคารคอนกรีตเสริมเหล็ก สร้างเมื่อ พ.ศ. ๒๕๕๘

กุฏิสงฆ์ จำนวน ๓ หลัง

วิหาร กว้าง ๑๒.๓๐ เมตร ยาว ๑๓ เมตร สร้างเมื่อ พ.ศ. ๒๕๔๘

ศาลาบำเพ็ญกุศล กว้าง ๑๒ เมตร ยาว ๒๘.๓ เมตร เป็นอาคารคอนกรีตเสริมเหล็ก
 สร้างเมื่อ พ.ศ. ๒๕๒๐

นอกจากนี้มี ฌาปนสถาน ๑ หลัง หอระฆัง ๑ หลัง โรงครัว ๔ หลัง เรือนเก็บพัสดุ ๑ หลัง

ปูชนียวัตถุมี - พระประธานประจำอุโบสถ ปางมารวิชัย ขนาดหน้าตักกว้าง ๕๐ นิ้ว สูง ๖๕ นิ้ว

สร้างเมื่อ พ.ศ. ๒๔๗๐ พระประธานประจำศาลาการเปรียญ ปางมารวิชัย

ขนาดหน้าตักกว้าง ๒๗ นิ้ว สูง ๓๙ นิ้ว สร้างเมื่อ พ.ศ. ๒๕๐๐

๑๑๔ ประวัติวัดทั่วราชอาณาจักร

วัดปากอ่าว ตั้งวัดเมื่อ พ.ศ. ๒๔๔๖ โดยชาวบ้านเรียกอีกชื่อหนึ่งว่า “วัดปากอ่าวบางตะบูน” เนื่องจากวัดตั้งอยู่บริเวณปากอ่าว และมีต้นตะบูนอยู่มาก วัดปากอ่าวได้รับพระราชทานวิสุงคามสีมาเมื่อ พ.ศ. ๒๔๕๕ เขตวิสุงคามสีมา กว้าง ๓๒ เมตร ยาว ๓๒ เมตร

การบริหารและการปกครอง ลำดับเจ้าอาวาสตั้งแต่อดีต - ปัจจุบัน

รูปที่ ๑	พระครูฐานสาคร	พ.ศ. ๒๔๕๐ - ๒๕๐๖
รูปที่ ๒	พระครูโสภิตวัชรคุณ	พ.ศ. ๒๕๐๗ - ๒๕๒๕
รูปที่ ๓	พระครูสิริวัชรสาคร	พ.ศ. ๒๕๒๖
รูปปัจจุบัน	พระครูอาทรวัชชานุกิจ	

วัดป่าเขากิ่ง

วัดป่าเขากิ่ง รหัสวัด ๐๒๗๖๐๒๐๒๐๐๕ ตั้งอยู่ที่บ้านสระพัง เลขที่ ๕๖,๑ หมู่ที่ ๒ ตำบลสระพัง อำเภอเขาย้อย จังหวัดเพชรบุรี สังกัดคณะสงฆ์ธรรมยุต มีที่ดินที่ตั้งวัดเนื้อที่ ๖ ไร่ ๓ งาน ๕.๖ ตารางวา โฉนดที่ดิน เลขที่ ๒๕๒๒๙

อาณาเขต	ทิศเหนือ	จดที่ดินเอกชน
	ทิศใต้	จดทางสาธารณประโยชน์
	ทิศตะวันออก	จดที่ดินเอกชน
	ทิศตะวันตก	จดเขากิ่ง

อาคารเสนาสนะ ประกอบด้วย

อุโบสถ กว้าง ๑๒ เมตร ยาว ๒๓ เมตร เป็นอาคารคอนกรีตเสริมเหล็ก สร้างเมื่อ พ.ศ. ๒๕๔๖

กุฏิสงฆ์ จำนวน ๑๐ หลัง เป็นอาคารครึ่งตึกครึ่งไม้ ๑๐ หลัง

ศาลาอเนกประสงค์ กว้าง ๒๐ เมตร ยาว ๓๐ เมตร เป็นอาคารครึ่งตึกครึ่งไม้ สร้างเมื่อ พ.ศ. ๒๕๔๖

นอกจากนี้มี โรงครัว ๑ หลัง เรือนเก็บพัสดุ ๑ หลัง

ปูชนียวัตถุ - พระประธานประจำอุโบสถ ปางมารวิชัย ขนาดหน้าตักกว้าง ๓ เมตร สูง ๙ เมตร
สร้างเมื่อ พ.ศ. ๒๕๔๙

วัดป่าเขากิ่ง ตั้งอยู่เลขที่ ๕๖,๑ หมู่ที่ ๒ ตำบลสระพัง อำเภอเขาย้อย จังหวัดเพชรบุรี สังกัดคณะสงฆ์ธรรมยุต วัดป่าเขากิ่งแห่งนี้ เป็นเชิงเขา เป็นสถานที่เหมาะสำหรับการปฏิบัติธรรมเป็นอย่างมาก เป็นสถานที่ที่รักษาธรรมชาติไว้อย่างดี และเมื่อราวปี พ.ศ. ๒๕๓๖ พระอาจารย์บุญมา นิปปโก ได้จุดคบผ่านมาที่ถ้ำป่าเขากิ่งแห่งนี้ ญาติโยมชาวบ้านจึงนิมนต์พระอาจารย์บุญมา อยู่จำพรรษาที่บริเวณถ้ำที่เขาแห่งนี้ และได้เริ่มสร้างวัดขึ้นเมื่อประมาณ ปี พ.ศ. ๒๕๓๖ โดยมีคุณหลง ศรีสุวรรณ ถวายที่ดินให้กับวัดจำนวน ๖ ไร่เศษ เพื่อที่จะสร้างเสนาสนะสำหรับพระภิกษุสงฆ์ โดยได้เริ่มสร้างกุฏิสงฆ์ขึ้นก่อนจำนวน ๑ หลัง ต่อมาเมื่อปี พ.ศ. ๒๕๓๗ ได้สร้างศาลาการเปรียญไว้เป็นที่ปฏิบัติธรรมขึ้นอีก ๑ แห่ง และทางวัดก็ได้ซื้อที่ดินรอบ ๆ

วัดอีกจำนวน ๒๙ ไร่ ต่อมาในปี พ.ศ. ๒๕๓๙ ได้สร้างกุฏิพระหลังเล็ก ๆ ขึ้นอีก เมื่อปี พ.ศ. ๒๕๕๔ จึงริเริ่มสร้างอุโบสถขึ้น และเมื่อวันที่ ๒๒ ธันวาคม พ.ศ. ๒๕๕๖ ได้มีประกาศจากทางสำนักงานพระพุทธศาสนาแห่งชาติ ประกาศตั้งเป็นวัดป่าเขากิ่ง และเข้ารับพระราชทานวิสุงคามสีมา เมื่อวันที่ ๑๒ พฤษภาคม พ.ศ. ๒๕๖๑ เขตวิสุงคามสีมา กว้าง ๓๐ เมตร ยาว ๖๐ เมตร

การบริหารและการปกครอง ลำดับเจ้าอาวาสตั้งแต่อดีต - ปัจจุบัน

พระครูวิบูลพัชรกิจ พ.ศ. ๒๕๔๒ - ปัจจุบัน

วัดป่าเขารักษ์

วัดป่าเขารักษ์ รหัสวัด ๐๒๗๖๐๓๐๔๐๐๒ ตั้งอยู่ที่บ้านพูน เลขที่ ๔๓ หมู่ที่ ๖ ตำบลท่าตะคร้อ อำเภอนองหญ้าปล้อง จังหวัดเพชรบุรี สังกัดคณะสงฆ์มหานิกาย มีที่ดินที่ตั้งวัดเนื้อที่ ๑๔ ไร่

อาณาเขต	ทิศเหนือ	จดเขตป่าสงวนแห่งชาติ เขานุ่ม - ยางหัก
	ทิศใต้	จดเขตป่าสงวนแห่งชาติ เขานุ่ม - ยางหัก
	ทิศตะวันออก	จดทางสาธารณประโยชน์
	ทิศตะวันตก	จดเขตป่าสงวนแห่งชาติ เขานุ่ม - ยางหัก

อาคารเสนาสนะ ประกอบด้วย

- อุโบสถ กว้าง ๑๓ เมตร ยาว ๓๕ เมตร เป็นอาคารคอนกรีตเสริมเหล็ก สร้างเมื่อ พ.ศ. ๒๕๕๐
ศาลาการเปรียญ กว้าง ๘.๕๐ เมตร ยาว ๑๕ เมตร เป็นอาคารครึ่งตึกครึ่งไม้ สร้างเมื่อ พ.ศ. ๒๕๓๕
กุฏิสงฆ์ จำนวน ๑๓ หลัง เป็นอาคารคอนกรีตเสริมเหล็ก ๘ หลัง เป็นอาคารครึ่งตึกครึ่งไม้ ๕ หลัง
วิหาร กว้าง ๖ เมตร ยาว ๑๕ เมตร เป็นอาคารคอนกรีตเสริมเหล็ก สร้างเมื่อ พ.ศ. ๒๕๕๙
นอกจากนี้มี โรงครัว ๒ หลัง เรือนเก็บพัสดุ ๑ หลัง เรือนรับรอง ๑ หลัง
- ปูชนียวัตถุมี
- พระประธานประจำอุโบสถ ปางมารวิชัย ขนาดหน้าตักกว้าง ๖๙ นิ้ว สูง ๗๒ นิ้ว สร้างเมื่อ พ.ศ. ๒๕๕๔
 - มีพระประธานประจำศาลาการเปรียญ ปางมารวิชัย ขนาดหน้าตักกว้าง ๑.๒๐ เมตร สูง ๑.๓๐ เมตร สร้างเมื่อ พ.ศ. ๒๕๖๐

วัดป่าเขารักษ์ ตั้งวัดเมื่อวันที่ ๒๙ พฤษภาคม พ.ศ. ๒๕๕๘ ตั้งอยู่เลขที่ ๔๓ หมู่ที่ ๖ ตำบลท่าตะคร้อ อำเภอนองหญ้าปล้อง จังหวัดเพชรบุรี และเป็นสถานที่ป่าไม้เสื่อมโทรม ซึ่งเป็นป่าไม้เบญจพรรณ ในปลายปี พ.ศ. ๒๕๓๒ พระอธิการพงษ์ษา (เจ้าอาวาส) และพระประจวบ ได้เดินธุดงค์มาพบสถานที่ตั้งวัดในปัจจุบัน และเห็นว่าสถานที่แห่งนี้ควรจะก่อสร้างเสนาสนะเป็นสำนักสงฆ์เพื่อการปฏิบัติธรรม จึงเริ่มทำการก่อสร้างเมื่อ พ.ศ. ๒๕๕๓ ในปีต่อ ๆ มา ก็ได้เริ่มสร้างเสนาสนะถาวร และได้มีพระภิกษุเข้ามาบวชและจำพรรษาได้ ๕ รูป ได้มีการทอดกฐินเกือบทุกปี จนกระทั่งวัดได้มีความเจริญ จึงได้สร้างโบสถ์และเสนาสนะอื่น ๆ

๑๑๖ ประวัติวัดทั่วราชอาณาจักร

ตามมาได้รับพระราชทานวิสุงคามสีมา เมื่อวันที่ ๒๙ มิถุนายน พ.ศ. ๒๕๕๙ เขตวิสุงคามสีมา กว้าง ๓๐ เมตร ยาว ๔๖ เมตร

การบริหารและการปกครอง ลำดับเจ้าอาวาสตั้งแต่อดีต - ปัจจุบัน

พระอธิการพงษ์ษา มนูญโณ พ.ศ. ๒๕๕๙ - ปัจจุบัน

วัดป่าชลประทานราษฎร์

วัดป่าชลประทานราษฎร์ รหัสวัด ๐๒๓๖๐๕๑๔๐๐๕ ตั้งอยู่เลขที่ ๙๒,๑ บ้านชลประทานราษฎร์ หมู่ที่ ๑๐ ตำบลท่าแลง อำเภอท่ายาง จังหวัดเพชรบุรี โทรศัพท์ ๐๘๑-๔๑๐๒๙๐๐ สังกัดคณะสงฆ์มหานิกาย มีที่ดินที่ตั้งวัดเนื้อที่ ๖ ไร่ ๑ งาน ๔๔ ตารางวา ตาม น.ส.๓ เลขที่ ๙๖

อาณาเขต	ทิศเหนือ	จดที่ดินเอกชน
	ทิศใต้	จดที่ดินเอกชน
	ทิศตะวันออก	จดลำแม่ประจันต์
	ทิศตะวันตก	จดที่ดินเอกชน
อาคารเสนาสนะ	ประกอบด้วย	

ศาลาการเปรียญ กว้าง ๑๖ เมตร ยาว ๔๐ เมตร เป็นอาคารคอนกรีตเสริมเหล็ก สร้างเมื่อ พ.ศ. ๒๕๖๒

กุฏิสงฆ์ จำนวน ๑๐ หลัง

นอกจากนี้มี เรือนเก็บพัสดุ ๑ หลัง เรือนรับรอง ๑ หลัง

ปูชนียวัตถุมี - พระประธานประจำศาลาการเปรียญ ปางประทานพร ขนาดหน้าตักกว้าง ๓๙ นิ้ว สูง ๑๒๐ นิ้ว

วัดป่าชลประทานราษฎร์ ตั้งวัดเมื่อ ๑๐ มีนาคม พ.ศ. ๒๕๕๔ โดยความเป็นมาได้ต่อยอดมาจากโครงการ “พุทธธรรมรักษสถาน” ซึ่งได้ริเริ่ม วันที่ ๗ มิถุนายน พ.ศ. ๒๕๔๓ โดยการจัดทอดผ้าป่าสามัคคี ขึ้นมาเพื่อระดมทุนในการก่อตั้งเป็นศูนย์ปฏิบัติธรรมขึ้นมาก่อน โดยใช้ชื่อในครั้งนั้นว่า “ศูนย์ปฏิบัติธรรม สุนทรวิชเวท” โดยมีพระครูสุนทรวิชเวท (หลวงพ่อจ่าง อชโย) อดีตเจ้าอาวาสวัดเขื่อนเพชรได้เป็นประธาน ในการก่อตั้ง เป็นวัดที่ตั้งอยู่ใกล้โครงการชลประทานเขื่อนเพชร มีหมู่บ้านชื่อว่า หมู่บ้านชลประทานราษฎร์ ต่อมา มีการขอจัดตั้งวัด จึงใช้ชื่อว่า วัดป่าชลประทานราษฎร์ มุ่งเน้นส่งเสริมการปฏิบัติวิปัสสนากรรมฐาน จึงมีคำว่าป่า ที่มุ่งเน้นถึงความปลื้มใจของพระภิกษุสงฆ์

การศึกษา มีโรงเรียนพระปริยัติธรรมแผนกธรรม เปิดสอนเมื่อ พ.ศ. ๒๕๕๔

การบริหารและการปกครอง ลำดับเจ้าอาวาสตั้งแต่อดีต - ปัจจุบัน

รูปปัจจุบัน พระปลัดนันทิ วุฑฒิธมโม

วัดป่าเต็งธรรมาราม

วัดป่าชลประทานราษฎร์ รหัสวัด ๐๒๗๖๐๘๐๔๐๐๓ ตั้งอยู่ที่บ้านป่าเต็ง หมู่ที่ ๒ ตำบลป่าเต็ง อำเภอกำแพงกระเจาน จังหวัดเพชรบุรี โทรศัพท์ ๐๘๑- ๐๑๑๗๙๙๕ สังกัดคณะสงฆ์มหานิกาย มีที่ดินที่ตั้งวัดเนื้อที่ ๑๕ ไร่

อาณาเขต	ทิศเหนือ	จดทางสาธารณะ
	ทิศใต้	จดทางสาธารณะ
	ทิศตะวันออก	จดแม่น้ำปราณบุรี
	ทิศตะวันตก	จดโรงเรียนบ้านป่าเต็ง

อาคารเสนาสนะ ประกอบด้วย

อุโบสถ กว้าง ๒๕ เมตร ยาว ๔๐ เมตร เป็นอาคารคอนกรีตเสริมเหล็ก สร้างเมื่อ พ.ศ. ๒๕๔๔

ศาลาการเปรียญ กว้าง ๔๐ เมตร ยาว ๒๖ เมตร เป็นอาคารคอนกรีตเสริมเหล็ก สร้างเมื่อ พ.ศ. ๒๕๔๒

หอสวดมนต์ กว้าง ๒๖ เมตร ยาว ๒๙ เมตร เป็นอาคารคอนกรีตเสริมเหล็ก สร้างเมื่อ พ.ศ. ๒๕๔๒

กุฏิสงฆ์ จำนวน ๓ หลัง

ศาลาบำเพ็ญกุศล กว้าง ๓๙ เมตร ยาว ๒๖ เมตร เป็นอาคารคอนกรีตเสริมเหล็ก
สร้างเมื่อ พ.ศ. ๒๕๔๓

นอกจากนี้มี ฌาปนสถาน ๒ หลัง หอระฆัง ๑ หลัง หอกลอง ๑ หลัง โรงครัว ๒ หลัง

ปูชนียวัตถุมี - พระประธานประจำศาลาการเปรียญ ปางสมาธิ ขนาดหน้าตักกว้าง ๑.๖ เมตร
สูง ๑.๖๑ เมตร

วัดป่าเต็งธรรมาราม สร้างวัดเมื่อปี พ.ศ. ๒๕๒๓ ตั้งวัดในปี พ.ศ. ๒๕๕๖ โดยมีชาวกะเหรี่ยง
ถวายที่ดินให้วัดจำนวน ๖๕ ไร่ แบ่งให้โรงเรียนบ้านป่าเต็ง ๑๐ ไร่ แบ่งให้อนามัยป่าเต็ง ๕ ไร่ เป็นของวัด ๕๐ ไร่
โดยทางวัดได้ใช้สร้างเสนาสนะต่าง ๆ ประมาณ ๑๐ ไร่ พื้นที่ที่เหลือใช้ปลูกต้นไม้

วัดป่าเต็งธรรมาราม ตั้งวัดเมื่อ ๒๔ ธันวาคม พ.ศ. ๒๕๕๕ และได้รับพระราชทานวิสุงคามสีมา
เมื่อวันที่ ๑๕ มกราคม พ.ศ. ๒๕๕๗ เขตวิสุงคามสีมา กว้าง ๑๕ เมตร ยาว ๓๕.๔๐ เมตร

การศึกษา มีโรงเรียนพระปริยัติธรรมแผนกธรรม เปิดสอนเมื่อ พ.ศ. ๒๕๕๔

การบริหารและการปกครอง

ลำดับเจ้าอาวาสตั้งแต่อดีต - ปัจจุบัน

พระอธิการอำไพ อภินนุโท พ.ศ. ๒๕๕๘ - ปัจจุบัน

วัดป่าแป้น

วัดป่าแป้น รหัสวัด ๐๒๗๖๐๖๐๑๐๐๓ ตั้งอยู่เลขที่ ๖๗ หมู่ที่ ๓ ตำบลบ้านลาด อำเภอ
บ้านลาด จังหวัดเพชรบุรี สังกัดคณะสงฆ์มหานิกาย มีที่ดินที่ตั้งวัดเนื้อที่ ๑๒ ไร่ ๑ งาน ๙๒ ตารางวา

อาณาเขต ทิศเหนือ จดแม่น้ำเพชรบุรี
ทิศใต้ จดที่ดินเอกชน
ทิศตะวันออก จดแม่น้ำเพชรบุรี
ทิศตะวันตก จดที่ดินเอกชน

อาคารเสนาสนะ ประกอบด้วย

อุโบสถ กว้าง ๘ เมตร ยาว ๑๕.๗๐ เมตร เป็นอาคารคอนกรีตเสริมเหล็ก

ศาลาการเปรียญ กว้าง ๑๙.๖๐ เมตร ยาว ๓๙.๗๐ เมตร เป็นอาคารไม้ สร้างเมื่อ พ.ศ. ๒๕๑๖

หอสวดมนต์ กว้าง ๓.๓๕ เมตร ยาว ๒๗.๒๕ เมตร เป็นอาคารไม้ สร้างเมื่อ พ.ศ. ๒๕๒๖

กุฏิสงฆ์ จำนวน ๑ หลัง เป็นอาคารไม้

ศาลาบำเพ็ญกุศล จำนวน ๑ หลัง เป็นอาคารคอนกรีตเสริมเหล็ก

นอกจากนี้มี โรงครัว

ปูชนียวัตถุมี

- พระประธานประจำอุโบสถ ปางสมาธิ ขนาดหน้าตักกว้าง ๓๖ นิ้ว สูง ๕๐ นิ้ว

ศิลาพระรัตนโกสินทร์ พระพุทธรูป ปางห้ามสมุทร ขนาดหน้าตักกว้าง ๐.๕๐ เมตร

สูง ๑.๗๕ เมตร ศิลปะทวารวดี

วัดป่าแป้น ตั้งวัดเมื่อปี พ.ศ. ๒๒๗๕ ณ ตำบลบ้านลาด อำเภอบ้านลาด เป็นแหล่งชุมชนโบราณ

ตั้งปรากฏหลักฐานทางโบราณคดีในกลุ่มโบราณสถานเนินโพธิ์ใหญ่ ซึ่งขุดค้นพบเศษภาชนะดินเผา โกลน

พระพุทธรูป เป็นต้น ประชาชนได้ร่วมกันสร้างวัดบนพื้นที่ราบฝั่งตะวันออกของแม่น้ำเพชรบุรี โดยมีอ่าแดงแป้น

เป็นผู้นำ ชาวบ้านจึงเรียกชื่อว่า “วัดป่าแป้น” วัดนี้มีกเป็นที่พักระหว่างทาง เพราะอยู่ในเส้นทางสัญจรทั้ง

ทางน้ำและทางบก โดยในปี พ.ศ. ๒๔๕๒ พระบาทสมเด็จพระจุลจอมเกล้าเจ้าอยู่หัว ได้เสด็จประพาสต้น

ณ ที่แห่งนี้ ได้รับพระราชทานวิสุงคามสีมา เมื่อ พ.ศ. ๒๓๑๑ เขตวิสุงคามสีมา กว้าง ๑๙.๔ เมตร ยาว ๓๑ เมตร

การศึกษา มีโรงเรียนพระปริยัติธรรมแผนกธรรม เปิดสอนเมื่อ พ.ศ. ๒๕๐๓

การบริหารและการปกครอง

ลำดับเจ้าอาวาสตั้งแต่อดีต - ปัจจุบัน

รูปที่ ๑	พระอธิการเมฆ	(ไม่ทราบปี)
รูปที่ ๒	พระชำ	(ไม่ทราบปี)
รูปที่ ๓	พระอธิการหนู	พ.ศ. ๒๔๕๒
รูปที่ ๔	พระอธิการนก	(ไม่ทราบปี)
รูปที่ ๕	พระอธิการย้อย ธานีโก	(ไม่ทราบปี)

รูปที่ ๖	พระสมุห์ชื่น ชุตินฺธโร	พ.ศ. ๒๕๐๒ - ๒๕๑๔
รูปที่ ๗	พระครูศรีวัชรภรณ์ (ทบ อังกุโร)	พ.ศ. ๒๕๑๕ - ๒๕๔๑
รูปที่ ๘	พระมหาประสงค์ มหาวีโร	พ.ศ. ๒๕๔๑ - ปัจจุบัน

วัดป่าวิสุทธาราม

วัดป่าวิสุทธาราม รหัสวัด ๐๒๗๖๐๔๐๑๐๑๐ ตั้งอยู่ตำบลชะอำ อำเภอชะอำ จังหวัดเพชรบุรี
สังกัดคณะสงฆ์มหานิกาย

วัดป่าวิสุทธาราม ตั้งวัดเมื่อ ๒ ธันวาคม พ.ศ. ๒๕๔๖

การบริหารและการปกครอง
ลำดับเจ้าอาวาสตั้งแต่อดีต - ปัจจุบัน

รูปปัจจุบัน พระมหาศักกา สุมน

วัดปึกเตียน

วัดปึกเตียน รหัสวัด ๐๒๗๖๐๕๑๒๐๐๒ ตั้งอยู่ที่บ้านปึกเตียน เลขที่ ๘๓ หมู่ที่ ๓ ตำบล
ปึกเตียน อำเภอยางชุมน้อย จังหวัดศรีสะเกษ โทรศัพท์ ๐๘๖- ๑๓๐๒๘๔๕ สังกัดคณะสงฆ์ธรรมยุต มีที่ดินที่ตั้งวัด
เนื้อที่ ๒๐ ไร่ ๑ งาน ๔๐ ตารางวา น.ส. ๓๓ เลขที่ ๑๕๑๔

อาณาเขต	ทิศเหนือ	จด ทางสาธารณประโยชน์-
	ทิศใต้	จด ทางสาธารณประโยชน์
	ทิศตะวันออก	จด ทางสาธารณประโยชน์
	ทิศตะวันตก	จด ที่ดินเอกชน

อาคารเสนาสนะ ประกอบด้วย

อุโบสถ กว้าง ๓๐ เมตร ยาว ๖๐ เมตร เป็นอาคารคอนกรีตเสริมเหล็ก

ศาลาการเปรียญ กว้าง ๑๔.๕ เมตร ยาว ๓๑.๗ เมตร เป็นอาคารคอนกรีตเสริมเหล็ก

กุฏิสงฆ์ จำนวน ๑๐ หลัง

ศาลาบำเพ็ญกุศล กว้าง ๒๐.๔ เมตร ยาว ๔๒.๘ เมตร เป็นอาคารคอนกรีตเสริมเหล็ก

นอกจากนี้มี ฌาปนสถาน ๑ หลัง โรงครัว ๑ หลัง

ปูชนียวัตถุมี

- พระประธานประจำอุโบสถ ปางมารวิชัย ขนาดหน้าตักกว้าง ๑.๕๐ เมตร สูง ๒.๕๐ เมตร
สร้างเมื่อ พ.ศ. ๒๕๔๖

- พระประธานประจำศาลาการเปรียญ ปางมารวิชัย ขนาดหน้าตักกว้าง ๑.๒๐ เมตร
สูง ๑.๘๐ เมตร สร้างเมื่อ พ.ศ. ๒๕๔๕

๑๒๐ ประวัติวัดทั่วราชอาณาจักร

วัดปึกเตียน ตั้งวัดเมื่อวันที่ ๑๔ กรกฎาคม พ.ศ. ๒๕๔๓ โดย พ.ต.อ.ชัยชาญ เงินมูล เป็นผู้ดำเนินการขออนุญาตสร้างและตั้งวัด และนางสาวทุเรียน สรรวิริยะ เป็นผู้บริจาคที่ดินให้สร้างวัด และได้รับพระราชทานวิสุงคามสีมา เมื่อวันที่ ๓๐ มีนาคม พ.ศ. ๒๕๕๘ เขตวิสุงคามสีมา กว้าง ๓๐ เมตร ยาว ๖๐ เมตร

การบริหารและการปกครอง ลำดับเจ้าอาวาสตั้งแต่อดีต - ปัจจุบัน

พระอธิการพยุร จิตสาโร พ.ศ. ๒๕๔๓ - ปัจจุบัน

วัดโป่งเกตุ

วัดโป่งเกตุ รหัสวัด ๐๒๗๖๐๕๑๓๐๐๕ ตั้งอยู่ที่บ้านโป่งเกตุ เลขที่ ๓๓ หมู่ที่ ๙ ตำบลเขากระปุก อำเภอท่ายาง จังหวัดเพชรบุรี สังกัดคณะสงฆ์มหานิกาย มีที่ดินที่ตั้งวัดเนื้อที่ ๒๙ ไร่ ๒ งาน ๑๗ ตารางวา

อาณาเขต	ทิศเหนือ	จดโรงเรียนบ้านโป่งเกตุ
	ทิศใต้	จดที่ดินเอกชน
	ทิศตะวันออก	จดที่ดินเอกชน
	ทิศตะวันตก	จดทางสาธารณะ

อาคารเสนาสนะ ประกอบด้วย

ศาลาการเปรียญ กว้าง ๑๘ เมตร ยาว ๒๖ เมตร เป็นอาคารคอนกรีตเสริมเหล็ก สร้างเมื่อปี พ.ศ. ๒๕๕๕
กุฏิสงฆ์ จำนวน ๑ หลัง

ศาลาอเนกประสงค์ กว้าง ๑๐ เมตร ยาว ๓๓ เมตร สร้างเมื่อปี พ.ศ. ๒๕๕๐
นอกจากนี้ มี ฌาปนสถาน ๑ หลัง หอระฆัง ๑ หลัง โรงครัว ๑ หลัง

ปูชนียวัตถุมี - พระพุทธรูป ๘ องค์ บาตรดินโบราณ ๑ ใบ พระพุทธรูปปางลีลา ๑ องค์

วัดโป่งเกตุ ตั้งวัดเมื่อวันที่ ๘ พฤศจิกายน พ.ศ. ๒๕๔๓ โดย นายประยงค์ เฉลิมทรง คณะกรรมการหมู่บ้านและชาวบ้านช่วยกันบริจาคกำลังทรัพย์ จัดสร้างอาคารเสนาสนะต่าง ๆ มาโดยลำดับ และอยู่ในความอุปถัมภ์ช่วยเหลือของหลวงพ่อจ้วน จนทสิริ เจ้าคณะอำเภอท่ายาง และทางราชการโดยศูนย์โครงการจัดพัฒนาที่ดินตามพระราชประสงค์ ได้ดำเนินการเรื่องพัฒนาที่ดินวัดจนถึงปัจจุบัน

การศึกษา มีโรงเรียนพระปริยัติธรรมแผนกธรรม เปิดสอนเมื่อ พ.ศ. ๒๕๔๙

การบริหารและการปกครอง
ลำดับเจ้าอาวาสตั้งแต่อดีต - ปัจจุบัน

รูปที่ ๑	พระยงค์	พ.ศ. ๒๕๔๗
รูปที่ ๒	พระครูวัชรประสิทธิ์คุณ	พ.ศ. ๒๕๔๘ - ๒๕๖๑
รูปที่ ๓	พระสมศักดิ์ คุณสมปนโน	พ.ศ. ๒๕๖๑
รูปที่ ๔	พระมหาสมชาย จันทโก	พ.ศ. ๒๕๖๒ - ปัจจุบัน

วัดพรหมวิหาร

วัดพรหมวิหาร รหัสวัด ๐๒๗๖๐๑๐๑๐๐๙ ตั้งอยู่ตำบลท่าราบ อำเภอเมืองเพชรบุรี จังหวัดเพชรบุรี สังกัดคณะสงฆ์มหานิกาย มีที่ดินที่ตั้งวัดเนื้อที่ ๑๓ ไร่ ๘๕ ตารางวา โฉนดที่ดินเลขที่ ๒๓๐๓

อาณาเขต	ทิศเหนือ	จดทางรถไฟสายใต้
	ทิศใต้	จดที่สาธารณประโยชน์
	ทิศตะวันออก	จดที่สาธารณประโยชน์
	ทิศตะวันตก	จดที่ดินเอกชน

อาคารเสนาสนะ ประกอบด้วย

อุโบสถ กว้าง ๑๕ เมตร ยาว ๓๐ เมตร เป็นอาคารคอนกรีตเสริมเหล็ก สร้างเมื่อปี พ.ศ. ๒๔๘๔

วิหาร กว้าง ๑๐ เมตร ยาว ๑๕ เมตร สร้างเมื่อปี พ.ศ. ๒๕๔๓

ศาลาการเปรียญ กว้าง ๑๐ เมตร ยาว ๑๕ เมตร เป็นอาคารคอนกรีตเสริมเหล็ก สร้างเมื่อปี พ.ศ. ๒๔๘๔

หอสวดมนต์ กว้าง ๕ เมตร ยาว ๑๕ เมตร สร้างเมื่อปี พ.ศ. ๒๕๐๐

กุฏิสงฆ์ จำนวน ๘ หลัง เป็นอาคารไม้

นอกจากนี้ยังมี หอฉัน หอระฆัง ถังเก็บน้ำฝน โรงครัว

ปูชนียวัตถุมี - พระประธานประจำอุโบสถ

วัดพรหมวิหาร ตั้งวัดเมื่อ พ.ศ. ๒๔๘๔

การบริหารและการปกครอง
ลำดับเจ้าอาวาสตั้งแต่อดีต - ปัจจุบัน

รูปที่ ๑	พระครูพรหมวิหารธรรม	พ.ศ. ๒๔๘๔ - ๒๕๑๔
รูปที่ ๒	พระอธิการถวิล	พ.ศ. ๒๕๑๔ - ๒๕๒๘
รูปที่ ๓	พระอธิการประยูร	พ.ศ. ๒๕๒๙ - ๒๕๔๐
รูปที่ ๔	พระอธิการสุชาติ อติชาโต	พ.ศ. ๒๕๔๐ - ปัจจุบัน

วัดพระทรง

วัดพระทรง รหัสวัด ๐๒๗๖๐๑๐๑๐๑๔ ตั้งอยู่ตำบลท่าราบ อำเภอเมืองเพชรบุรี จังหวัดเพชรบุรี สังกัดคณะสงฆ์มหานิกาย
วัดพระทรง ตั้งวัดเมื่อ พ.ศ. ๒๔๘๔

การบริหารและการปกครอง
ลำดับเจ้าอาวาสตั้งแต่อดีต - ปัจจุบัน
รูปปัจจุบัน พระครูธรรมธรสมยศ ปรีสุทโธ

วัดพระธาตุศิริชัย

วัดพระธาตุศิริชัย รหัสวัด ๐๒๗๖๐๒๐๑๐๐๕ ตั้งอยู่เลขที่ ๑๓๗ หมู่ที่ ๕ ถนนเพชรเกษม ตำบลเขาย้อย อำเภอเขาย้อย จังหวัดเพชรบุรี สังกัดคณะสงฆ์มหานิกาย มีที่ดินตั้งวัด ๑๑ ไร่ ๓ งาน ๗๔ ตารางวา

อาณาเขต	ทิศเหนือ	จดที่ดินเอกชน
	ทิศใต้	จดที่ดินเอกชน
	ทิศตะวันออก	จดที่ดินเอกชน
	ทิศตะวันตก	จดทางสาธารณะ

อาคารเสนาสนะ ประกอบด้วย

อุโบสถ กว้าง ๖.๒๕ เมตร ยาว ๒๕.๒๕ เมตร เป็นอาคารคอนกรีตเสริมเหล็ก สร้างเมื่อปี พ.ศ. ๒๕๒๓
ศาลาการเปรียญ กว้าง ๑๒ เมตร ยาว ๒๔ เมตร สร้างเมื่อ พ.ศ. ๒๕๑๒ เป็นอาคารคอนกรีตเสริมเหล็ก
ศาลาอเนกประสงค์ กว้าง ๑๓ เมตร ยาว ๓๐ เมตร สร้างเมื่อ พ.ศ. ๒๕๓๙ เป็นอาคารคอนกรีตเสริมเหล็ก
ศาลาบำเพ็ญกุศล จำนวน ๑ หลัง สร้างด้วยคอนกรีตเสริมเหล็ก
วิหารอดีตเจ้าอาวาส ๑ หลัง ๒ ชั้น สร้างเมื่อ พ.ศ. ๒๕๕๑ สร้างด้วยคอนกรีตเสริมเหล็ก
กุฏิสงฆ์ จำนวน ๒ หลัง เป็นอาคารครึ่งตึกครึ่งไม้
ปูชนียวัตถุมี

- พระพุทธรูปประธานประจำอุโบสถ พระบรมสารีริกธาตุ พระพุทธรูปโสธร พระโพธิสัตว์กวนอิม รูปหล่อ หลวงพ่อพระครูวัชรสารคุณอดีตเจ้าอาวาส บริเวณวัดยังมีห้องสมุดประชาชน “เฉลิมราชกุมารี” ซึ่งคณะสงฆ์ ข้าราชการ พ่อค้า ประชาชน ได้ร่วมกันสร้างขึ้นเพื่อเฉลิมพระเกียรติสมเด็จพระเทพรัตนราชสุดาฯ สยามบรมราชกุมารี
ในวโรกาสเจริญพระชนมายุ ๓๔ พรรษา เมื่อปี ๒๕๓๔

วัดพระธาตุศิริชัย ตั้งวัดเมื่อวันที่ ๒๗ มกราคม พ.ศ. ๒๕๒๕ โดยเริ่มก่อสร้างเมื่อปี พ.ศ. ๒๕๐๐ มีพระครูบรรพตศีลคุณ เจ้าคณะอำเภอเขาย้อย ในสมัยนั้น เป็นประธานฝ่ายสงฆ์ นายฉลอง ไชยวุฒิ อดีตนายอำเภอเขาย้อย และประชาชน ได้มีความเห็นร่วมกัน ที่จะจัดสร้างวัดเป็นพุทธบูชา เนื่องในวโรกาสที่พระพุทธศาสนาครบ ๒๕ ศตวรรษ จึงร่วมใจกันสร้างวัดแห่งนี้ขึ้น

คณะสงฆ์นายอำเภอย่อยขอแบ่งพระบรมสารีริกธาตุ ที่ท่านเจ้าคุณพระธรรมสิริชัย เจ้าอาวาสวัดพระปฐมเจดีย์ขณะนั้น จึงนำราชทินนามของท่าน ตั้งเป็นชื่อวัดแห่งนี้ว่า “วัดพระธาตุศิรีชัย” ได้รับพระราชทานวิสุงคามสีมา เมื่อวันที่ ๓ กันยายน พ.ศ. ๒๕๒๕ เขตวิสุงคามสีมา กว้าง ๒๕ เมตร ยาว ๕๐ เมตร

การศึกษา มีโรงเรียนพระปริยัติธรรมแผนกธรรม เปิดสอนเมื่อ พ.ศ. ๒๕๒๕

การบริหารและการปกครอง ลำดับเจ้าอาวาสตั้งแต่อดีต - ปัจจุบัน

รูปที่ ๑	พระครูวัชรสารคุณ (วิรัช ปญญาสาโร)	พ.ศ. ๒๕๐๒ - ๒๕๕๒
รูปที่ ๒	พระมหาวิสูตร จิตตปาโล	พ.ศ. ๒๕๕๒ - ๒๕๖๒
รูปที่ ๓	พระครูศรีวัชรภรณ์ (รักษาการแทนเจ้าอาวาส)	พ.ศ. ๒๕๖๒ - ๒๕๖๔
รูปที่ ๔	พระใบฎีกางาม สุริโย	พ.ศ. ๒๕๖๔ - ปัจจุบัน

วัดพระพุทธบาทเขาลูกช้าง

วัดพระพุทธบาทเขาลูกช้าง รหัสวัด ๐๒๗๖๐๕๐๖๐๐๖ ตั้งอยู่ตำบลท่าไม้รวก อำเภอยะยา จังหวัดเพชรบุรี สังกัดคณะสงฆ์มหานิกาย

วัดพระพุทธบาทเขาลูกช้าง ตั้งเมื่อ พ.ศ. ๒๔๙๔ ได้รับพระราชทานวิสุงคามสีมา เมื่อวันที่ ๒ กันยายน พ.ศ. ๒๕๐๑

การบริหารและการปกครอง ลำดับเจ้าอาวาสตั้งแต่อดีต - ปัจจุบัน

รูปปัจจุบัน พระครูสิริพัชรศาสน์

วัดพระพุทธไสยาสน์

วัดพระพุทธไสยาสน์ รหัสวัด ๐๒๗๖๐๑๐๒๐๐๓ ตั้งอยู่เลขที่ ๖๑ ถนนคีรีรัฐยา หมู่ที่ ๕ อำเภอยะยา จังหวัดเพชรบุรี สังกัดคณะสงฆ์มหานิกาย มีที่ดินตั้งวัด ๒๔ ไร่ ๙๐ ตารางวา โฉนดที่ดิน เลขที่ ๒๔๒๖๙

อาณาเขต	ทิศเหนือ	จดเขามไหสวรรค์
	ทิศใต้	จดที่ดินเอกชน
	ทิศตะวันออก	จดทางสาธารณะ
	ทิศตะวันตก	จดที่ดินเอกชน

มีที่ธรณีสงฆ์ จำนวน ๓ แปลง เนื้อที่ ๒๒ ไร่ ๑ ตารางวา โฉนดที่ดิน เลขที่ ๘๓๒๒ ๗๘๕๒ ๑๐๓๑๘

๑๒๔ ประวัติวัดหัวราชอาณาจักร

อาคารเสนาสนะ ประกอบด้วย

อุโบสถ กว้าง ๗.๓๕ เมตร ยาว ๑๕.๒๗ เมตร

หอสวดมนต์ กว้าง ๗.๖๐ เมตร ยาว ๑๗ เมตร

ศาลาอเนกประสงค์ กว้าง ๖ เมตร ยาว ๗.๔ เมตร สร้างเมื่อ พ.ศ. ๒๕๓๔

ศาลาบำเพ็ญกุศล จำนวน ๑ หลัง

วิหาร กว้าง ๕.๔ เมตร ยาว ๙.๗ เมตร

กุฏิสงฆ์ จำนวน ๘ หลัง เป็นอาคารไม้ ๗ หลัง และตึก ๑ หลัง

ปูชนียวัตถุมี - พระพุทธไสยาสน์ ก่ออิฐถือปูน ยาว ๒๑ วา ๑ ศอก ๑ คืบ ๗ นิ้ว

ได้ขึ้นทะเบียนเป็นโบราณวัตถุ พ.ศ. ๒๔๗๘

วัดพระพุทธไสยาสน์ ตั้งวัดเมื่อวันที่ พ.ศ. ๒๒๐๐

การบริหารและการปกครอง

ลำดับเจ้าอาวาสตั้งแต่อดีต - ปัจจุบัน

รูปที่ ๑	พระครูสุวรรณมณี (เกษ)	(ไม่ทราบปี)
รูปที่ ๒	พระครูสุชาติเมธา (กุน)	(ไม่ทราบปี)
รูปที่ ๓	พระครูสมณกิจพิศาล (เทพ) (ไม่ทราบปี)	
รูปที่ ๔	พระครูพิทักษ์พุทธไสยาสน์ (ผล)	พ.ศ. ๒๕๒๗
รูปที่ ๕	พระครูปลัดดิลกวัฒน์ (สังคม)	พ.ศ. ๒๕๒๗
รูปปัจจุบัน	พระมหาสมศักดิ์ ปุณณโชโต	

วัดพระรูป

วัดพระรูป รหัสวัด ๐๒๗๖๐๑๑๓๐๐๑ ตั้งอยู่เลขที่ ๖๕ บ้านโตนดหลาย หมู่ที่ ๖ ตำบล
ช่องสะแก อำเภอเมืองเพชรบุรี จังหวัดเพชรบุรี สังกัดคณะสงฆ์มหานิกาย มีที่ดินตั้งวัด ๒๘ ไร่ ๒ งาน
โฉนดที่ดิน เลขที่ ๒๔๒๖๙

อาณาเขต	ทิศเหนือ	จดที่ดินเอกชน
	ทิศใต้	จดที่ดินเอกชน
	ทิศตะวันออก	จดทางสาธารณะ
	ทิศตะวันตก	จดที่ดินเอกชน

มีที่ธรณีสงฆ์ จำนวน ๓ แปลง เนื้อที่ ๓๖ ไร่ ๒ งาน ๖๒ ตารางวา โฉนดที่ดิน เลขที่ ๑๙๕๒ ๖๒๔๑

อาคารเสนาสนะ ประกอบด้วย

อุโบสถ กว้าง ๑๖ เมตร ยาว ๕๐ เมตร

ศาลาการเปรียญ กว้าง ๑๓ เมตร ยาว ๓๐ เมตร เป็นอาคารไม้ สร้างเมื่อ พ.ศ. ๒๔๖๘

หอสวดมนต์ กว้าง ๗ เมตร ยาว ๒๐ เมตร เป็นอาคารไม้ สร้างเมื่อ พ.ศ. ๒๕๓๑

ศาลาอเนกประสงค์ กว้าง ๓๘ เมตร ยาว ๓๐ เมตร สร้างเมื่อ พ.ศ. ๒๕๒๑

วิหาร กว้าง ๒๖ เมตร ยาว ๗๐ เมตร เป็นอาคารทรงไทย

กุฏิสงฆ์ จำนวน ๘ หลัง เป็นอาคารไม้ ๗ หลัง และอาคารครึ่งไม้ครึ่งตึก ๑ หลัง

นอกจากนี้มี หอกลอง หอระฆัง

ปูชนียวัตถุมี

- พระประธานประจำอุโบสถ ปางมารวิชัย สร้างเมื่อ พ.ศ. ๒๔๙๙ พระพุทธรูปหินทราย
ศิลปะอุทอง ๑ องค์ พระพุทธรูปโลหะ ๑ องค์ เจดีย์ทรงลังกา สูง ๒๕ เมตร
กว้าง ๑๒ เมตร เสมอหินทราย และธรรมาสน์ทรงบุษบก

วัดพระรูป ตั้งวัดเมื่อวันที่ พ.ศ. ๒๔๘๔

การบริหารและการปกครอง ลำดับเจ้าอาวาสตั้งแต่อดีต - ปัจจุบัน

รูปที่ ๑	พระแสง	(ไม่ทราบปี)
รูปที่ ๒	พระเมื่อง	พ.ศ. ๒๔๓๒
รูปที่ ๓	พระอธิการหนู ธมมสโร	พ.ศ. ๒๔๓๒ - ๒๔๗๖
รูปที่ ๔	พระครูเหลี่ยม จันทโชติ	พ.ศ. ๒๔๗๖ - ๒๔๘๘
รูปที่ ๕	พระครูปัญญาวัชรโสภณ (ผ่อน ปณฺญธโร)	พ.ศ. ๒๔๘๘ - ๒๕๒๗
รูปที่ ๖	พระครูอนุกุลวชิรภิกข (อำนวยการ อินทวณฺโณ)	พ.ศ. ๒๕๒๘
รูปปัจจุบัน	พระพิพิธพัชรโรดม	

วัดพลับพลาชัย

วัดพลับพลาชัย รหัสวัด ๐๒๗๖๐๑๐๒๐๐๕ ตั้งอยู่เลขที่ ๑๐๖ ถนนดำเนินเกษม ตำบล
คลองกระแซง อำเภอมืองเพชรบุรี จังหวัดเพชรบุรี สังกัดคณะสงฆ์มหานิกาย มีที่ดินตั้งวัด ๑๑ ไร่ ๒๙ ตารางวา
โฉนดที่ดิน เลขที่ ๑๐๙๙๑

อาณาเขต	ทิศเหนือ	จดที่ดินเอกชน
	ทิศใต้	จดที่ดินเอกชน
	ทิศตะวันออก	จดแม่น้ำเพชรบุรี
	ทิศตะวันตก	จดที่ดินเอกชน

มีที่ธรณีสงฆ์ จำนวน ๔ แปลง เนื้อที่ ๔๐ ไร่ ๗๒ ตารางวา โฉนดที่ดิน เลขที่ ๒๑๑๘, ๒๐๘๖, ๘๗๕๔, ๙๓๘

อาคารเสนาสนะ ประกอบด้วย

อุโบสถ กว้าง ๑๒ เมตร ยาว ๓๘ เมตร เป็นอาคารคอนกรีตเสริมเหล็ก สร้างเมื่อ พ.ศ. ๒๔๖๗

ศาลาการเปรียญ กว้าง ๑๐ เมตร ยาว ๒๓ เมตร เป็นอาคารไม้ สร้างเมื่อ พ.ศ. ๒๔๖๖

หอสวดมนต์ กว้าง ๑๑ เมตร ยาว ๓๖ เมตร เป็นอาคารไม้ สร้างเมื่อ พ.ศ. ๒๕๓๒

วิหาร กว้าง ๒๖ เมตร ยาว ๗๐ เมตร

๑๒๖ ประวัติวัดที่วราชอาณาจักร

ศาลาบำเพ็ญกุศล จำนวน ๒ หลัง เป็นอาคารคอนกรีตเสริมเหล็ก

กุฏิสงฆ์ จำนวน ๔ หลัง เป็นอาคารไม้ ๒ หลัง และอาคารครึ่งไม้ครึ่งตึก ๒ หลัง

นอกจากนี้มี โรงเลี้ยงอาหาร

วัดปลับพลาชัย ตั้งวัดเมื่อวันที่ พ.ศ. ๒๒๙๐ โดยตั้งอยู่กลางเมืองเพชรบุรี เป็นวัดเก่าแก่มิถนดำนเนินเกษมผ่านกลางวัด ทำให้เขตจาระของวัดแยกออกเป็นเขตพุทธาวาสและเขตสังฆาวาส จากประวัติความเป็นมา วัดนี้เคยเป็นแหล่งรวมความเป็นเลิศในสรรพวิทยาการ วิทยาคณ มีผลงานทางศิลปะการช่าง เช่น อุโบสถ ซึ่งมีรูปทรงการแกะสลักลวดลายอันวิจิตรบรรจง โดยเฉพาะบริเวณหน้าบันบานประตู บานหน้าต่าง และเสนาสนะอื่น ๆ การแกะสลักหนังชุดต่าง ๆ ทั้งนี้เนื่องจากวัดเคยถูกไฟไหม้ครั้งใหญ่ เมื่อ พ.ศ. ๒๔๕๘ จนไม่เหลือถาวรวัตถุหลงเหลืออยู่ นอกจากวิหารเพียงหลังเดียว

วัดปลับพลาชัยได้รับพระราชทานวิสุงคามสีมาเมื่อ พ.ศ. ๒๔๖๕

การศึกษา

- มีโรงเรียนพระปริยัติธรรมแผนกธรรม เปิดสอนเมื่อ พ.ศ. ๒๔๗๖

- มีโรงเรียนพระปริยัติธรรมแผนกบาลี เปิดสอนเมื่อ พ.ศ. ๒๕๑๙

การบริหารและการปกครอง

ลำดับเจ้าอาวาสตั้งแต่อดีต - ปัจจุบัน

รูปที่ ๑	หลวงพ่ोजิน	(ไม่ทราบปี)
รูปที่ ๒	หลวงพ่ोजุ้ย	(ไม่ทราบปี)
รูปที่ ๓	หลวงพ่อทองคำ	(ไม่ทราบปี)
รูปที่ ๔	หลวงพ่อกง	(ไม่ทราบปี)
รูปที่ ๕	หลวงพ่อกุญ	พ.ศ. ๒๔๑๒ - ๒๔๖๒
รูปที่ ๖	หลวงพ่อกง	พ.ศ. ๒๔๖๒ - ๒๔๘๘
รูปที่ ๗	พระครูอาทรวชิรธรรม (เชื้อม)	พ.ศ. ๒๔๘๘ - ๒๕๓๐
รูปที่ ๘	พระครูสุนทรวชิรคุณ (เรียน)	พ.ศ. ๒๕๓๐
รูปปัจจุบัน	พระครูปลัดสุวัฒนพรหมวุฒิกุล	

วัดพวงมาลัย

วัดพวงมาลัย รหัสวัด ๐๒๗๖๐๒๐๗๐๐๑ ตั้งอยู่หมู่ที่ ๓ ตำบลหนองชุมพล อำเภอเขาย้อย จังหวัดเพชรบุรี สังกัดคณะสงฆ์มหานิกาย ที่ดินตั้งวัดมีเนื้อที่ ๑๖ ไร่ ๓๐ ตารางวา

อาคารเสนาสนะ ประกอบด้วย

หอสวดมนต์ กว้าง ๗ เมตร ยาว ๑๖ เมตร เป็นอาคารคอนกรีตเสริมเหล็ก สร้างเมื่อ พ.ศ. ๒๕๓๙

กุฏิสงฆ์ จำนวน ๓ หลัง เป็นอาคารไม้ ๒ หลัง ตึก ๑ หลัง

วิหาร กว้าง ๔ เมตร ยาว ๘ เมตร สร้างเมื่อ พ.ศ. ๒๕๓๘

ศาลาอเนกประสงค์ กว้าง ๑๐ เมตร ยาว ๒๑ เมตร สร้างเมื่อ พ.ศ. ๒๕๔๒ เป็นอาคารคอนกรีตเสริมเหล็ก

ปูชนียวัตถุ

นอกจากนี้ มีเตาเผาศพพระขัง ห่องน้ำ โรงครัว

- พระพุทธประธานประจำอุโบสถ พระโมคคัลลานะ พระสารีบุตร พ.ศ.๒๕๔๙ สร้างอุโบสถ เป็นอาคารคอนกรีตเสริมเหล็ก ได้รับพระราชทานวิสุงคามสีมา ประกาศ ณ วันที่ ๑๙ มีนาคม พ.ศ. ๒๕๕๐ กำหนดเขตวิสุงคามสีมา กว้าง ๒๕ เมตร ยาว ๔๓ เมตร ประกาศราชกิจจานุเบกษา ฉบับประกาศทั่วไป เล่มที่ ๑๒๔ ตอนที่ ๓๖ ง กองพุทธสถาน สำนักงานพระพุทธศาสนาแห่งชาติวันที่ ๒๖ เมษายน พ.ศ.๒๕๕๐ พระพุทธรูป อีกหลายองค์ ตั้งอยู่ในบริเวณรอบวัดพวงมาลัย เจดีย์ มีพระพุทธรูป อยู่ในถ้ำ วิหารหลวงปู่แก้ว สร้างไว้บนยอดเขาอีโก้ โดยได้สร้างขึ้นประมาณ พ.ศ. ๒๕๕๓

วัดพวงมาลัย ตั้งวัดเมื่อวันที่ ๑๕ สิงหาคม พ.ศ. ๒๕๒๑ ประวัติความเป็นมาในการสร้างไม่ปรากฏชัด มีเพียงคำบอกเล่าของผู้สูงอายุในท้องถิ่น กล่าวว่า หลวงพ่อแก้ว วัดพวงมาลัย แม่กลอง จังหวัดสมุทรสงคราม ได้มาสร้างเจดีย์ไว้บนยอดเขาอีโก้ ตั้งแต่ พ.ศ. ๒๕๕๓ ชาวบ้านจึงเรียกชื่อวัดว่า วัดพวงมาลัย (เขาอีโก้)

**การบริหารและการปกครอง
ลำดับเจ้าอาวาสตั้งแต่อดีต - ปัจจุบัน**

รูปที่ ๑	พระครูวินัยธรรแก้ว พ.ศ. ๒๕๕๓	
รูปที่ ๒	พระธม	(ไม่ทราบปี)
รูปที่ ๓	พระไชยสิทธิ์	(ไม่ทราบปี)
รูปที่ ๔	พระจันทร์	(ไม่ทราบปี)
รูปที่ ๕	พระอธิการเฉลียว อิทฺธิโชโต	พ.ศ. ๒๕๓๔ - ๒๕๓๘
รูปที่ ๖	พระวินัยธรชะเลงศักดิ์ ชวโน	พ.ศ. ๒๕๓๙ - ปัจจุบัน

วัดพิบูลแก้ว

วัดพิบูลแก้ว รหัสวัด ๐๒๗๖๐๗๐๔๐๐๑ ตั้งอยู่หมู่ที่ ๔ ตำบลบางแก้ว อำเภอบ้านแหลม จังหวัดเพชรบุรี สังกัดคณะสงฆ์มหานิกาย

วัดพิบูลแก้ว ตั้งวัดเมื่อ พ.ศ. ๒๓๒๕ ได้รับพระราชทานวิสุงคามสีมา เมื่อ พ.ศ. ๒๓๓๕

**การบริหารและการปกครอง
ลำดับเจ้าอาวาสตั้งแต่อดีต - ปัจจุบัน**

รูปปัจจุบัน พระครูบรรรัตนวงศ์

วัดพุตะเคียน

วัดพุตะเคียน รหัสวัด ๐๒๗๖๐๓๐๑๐๐๖ ตั้งอยู่ที่บ้านอ่างศิลา เลขที่ ๕๙ หมู่ที่ ๑ ตำบลหนองหญ้าปล้อง อำเภอหนองหญ้าปล้อง จังหวัดเพชรบุรี โทรศัพท์ ๐๙๕-๕๒๙๕๒๙๔ สังกัดคณะสงฆ์ธรรมยุต มีที่ดินที่ตั้งวัดเนื้อที่ ๓๐ ไร่

อาณาเขต	ทิศเหนือ	จดที่ดินเอกชน
	ทิศใต้	จดทางสาธารณะ
	ทิศตะวันออก	จดที่ดินเอกชน
	ทิศตะวันตก	จดทางสาธารณะ

อาคารเสนาสนะ ประกอบด้วย

อุโบสถ กว้าง ๘ เมตร ยาว ๑๗ เมตร เป็นอาคารคอนกรีตเสริมเหล็ก สร้างเมื่อปี พ.ศ. ๒๕๕๙

กุฏิสงฆ์ จำนวน ๕ หลัง อาคารคอนกรีตเสริมเหล็ก ๒ หลัง อาคารครึ่งตึกครึ่งไม้ ๓ หลัง

ศาลาอเนกประสงค์ กว้าง ๑๐ เมตร ยาว ๒๔ เมตร เป็นอาคารคอนกรีตเสริมเหล็ก สร้างเมื่อปี พ.ศ. ๒๕๕๓

ศาลาบำเพ็ญกุศล กว้าง ๒๐ เมตร ยาว ๒๙ เมตร เป็นอาคารคอนกรีตเสริมเหล็ก สร้างเมื่อปี พ.ศ. ๒๕๒๒

นอกจากนี้มี หอระฆัง ๑ หลัง โรงครัว ๑ หลัง

ปูชนียวัตถุมี - พระประธานประจำอุโบสถ ศิลปะเชียงแสน ขนาดหน้าตักกว้าง ๓๐ นิ้ว สูง ๔๐ นิ้ว สร้างเมื่อ พ.ศ. ๒๕๔๗

การเผยแพร่ มีสำนักปฏิบัติธรรมประจำจังหวัด (สธจ.) แห่งที่ ๔ แต่งตั้งเมื่อ พ.ศ. ๒๕๕๗

การบริหารและการปกครอง
ลำดับเจ้าอาวาสตั้งแต่อดีต - ปัจจุบัน

พระอธิการมนตรี มนโชโต พ.ศ. ๒๕๕๗ - ปัจจุบัน

วัดพุลู

วัดพุตะเคียน รหัสวัด ๐๒๗๖๐๓๐๓๐๑๑ ตั้งอยู่ที่บ้านพุลู เลขที่ ๗,๒ หมู่ที่ ๓ ตำบลยางน้ำกลัดใต้ อำเภอหนองหญ้าปล้อง จังหวัดเพชรบุรี โทรศัพท์ ๐๖๑-๕๑๙๕๘๙๙ สังกัดคณะสงฆ์มหานิกาย มีที่ดินที่ตั้งวัดเนื้อที่ ๑๔ ไร่ ๒ งาน ๗๑ ตารางวา โฉนดที่ดิน เลขที่ ๓๔๑๔, ๓๔๑๖

อาณาเขต	ทิศเหนือ	จดที่ดินเอกชน
	ทิศใต้	จดที่ดินเอกชน
	ทิศตะวันออก	จดที่ดินเอกชน
	ทิศตะวันตก	จดทางสาธารณะ

อาคารเสนาสนะ ประกอบด้วย

อุโบสถ กว้าง ๒๐ เมตร ยาว ๔๐ เมตร เป็นอาคารคอนกรีตเสริมเหล็ก สร้างเมื่อปี พ.ศ. ๒๕๒๙
ศาลาการเปรียญ กว้าง ๒๐ เมตร ยาว ๔๐ เมตร เป็นอาคารคอนกรีตเสริมเหล็ก สร้างเมื่อปี พ.ศ. ๒๕๓๖
กุฏิสงฆ์ จำนวน ๔ หลัง อาคารคอนกรีตเสริมเหล็ก ๑ หลัง อาคารครึ่งตึกครึ่งไม้ ๑ หลัง
อาคารไม้ ๑ หลัง และกุฏิดิน ๑ หลัง

ศาลาอเนกประสงค์ กว้าง ๑๐ เมตร ยาว ๒๕ เมตร เป็นอาคารคอนกรีตเสริมเหล็ก
สร้างเมื่อปี พ.ศ. ๒๕๖๑

นอกจากนี้มี ฌาปนสถาน ๑ หลัง หอระฆัง ๑ หลัง หอระฆัง ๑ หลัง โรงครัว ๑ หลัง
เรือนเก็บพัสดุ ๑ หลัง

ปูชนียวัตถุมี - พระประธานประจำอุโบสถ ปางมารวิชัย ขนาดหน้าตักกว้าง ๖๐ นิ้ว สูง ๘๔ นิ้ว
สร้างเมื่อ พ.ศ. ๒๕๒๙

- มีพระประธานประจำศาลาการเปรียญ ขนาดหน้าตักกว้าง ๓๑ นิ้ว สูง ๔๗ นิ้ว

วัดพุกูล ตั้งวัดเมื่อวันที่ ๑๙ พฤศจิกายน พ.ศ. ๒๕๒๗ มีหลวงพ่อบุญรอด สุนทรจิตโต
(พระครูธรรมรัตนภิรม) เป็นผู้ริเริ่มก่อสร้างเสนาสนะ ลงในที่ดินของนายแคล้ว ซึ่งได้ถวายที่ดินให้วัดและ
ได้พัฒนามาเป็นลำดับ ได้รับพระราชทานวิสุงคามสีมาเมื่อวันที่ ๑๘ มกราคม พ.ศ. ๒๕๓๑ เขตวิสุงคามสีมา
กว้าง ๒๐ เมตร ยาว ๔๐ เมตร

การศึกษา มีโรงเรียนพระปริยัติธรรม แผนกธรรม เปิดสอนเมื่อ พ.ศ. ๒๕๒๗

การบริหารและการปกครอง
ลำดับเจ้าอาวาสตั้งแต่อดีต - ปัจจุบัน

รูปที่ ๑	พระครูธรรมรัตนภิรม	พ.ศ. ๒๕๒๗ - ๒๕๓๓
รูปที่ ๒	พระครูพิศาลประชาร	พ.ศ. ๒๕๓๔ - ๒๕๓๘
รูปที่ ๓	พระสมุห์ชะออน กิตติสาโร	พ.ศ. ๒๕๓๙ - ๒๕๔๐
รูปที่ ๕	พระครูวิบูลวัชรกิจ	พ.ศ. ๒๕๔๑ - ปัจจุบัน

วัดพุ่มวง

วัดพุทฺธเสียน รหัสวัด ๐๒๗๖๐๒๐๗๐๐๓ ตั้งอยู่เลขที่ ๑๐๑ หมู่ที่ ๕ ตำบลหนองชุมพล
อำเภอเขาย้อย จังหวัดเพชรบุรี สังกัดคณะสงฆ์มหานิกาย ที่ดินตั้งวัดมีเนื้อที่ ๑๒ ไร่ ๑ งาน ๒๗ ตารางวา
โฉนดที่ดินเลขที่ ๑๗๑๓๗

อาณาเขต	ทิศเหนือ	จดที่ น.ส.๓ ก
	ทิศใต้	จดภูเขานกยูง
	ทิศตะวันออก	จดที่ น.ส.๓ ก
	ทิศตะวันตก	จดทางสาธารณะ

อาคารเสนาสนะ ประกอบด้วย

อุโบสถ กว้าง ๗.๙๐ เมตร ยาว ๒๓.๕๐ เมตร เป็นอาคารคอนกรีตเสริมเหล็ก สร้างเมื่อ พ.ศ. ๒๕๓๘
ศาลาการเปรียญ กว้าง ๑๒ เมตร ยาว ๒๑ เมตร สร้างเมื่อ พ.ศ. ๒๕๓๕ เป็นอาคารคอนกรีตเสริมเหล็ก
หอสวดมนต์ กว้าง ๑๗ เมตร ยาว ๓๕ เมตร สร้างเมื่อ พ.ศ. ๒๕๕๒ เป็นอาคารคอนกรีตเสริมเหล็ก
กุฏิสงฆ์ จำนวน ๕ หลัง เป็นอาคารไม้ ๓ หลัง ครึ่งตึกครึ่งไม้ ๑ หลัง และตึก ๑ หลัง
ศาลาบำเพ็ญกุศล กว้าง ๒๐ เมตร ยาว ๔๕ เมตร สร้างเมื่อ พ.ศ. ๒๕๕๖ เป็นอาคารคอนกรีตเสริมเหล็ก
นอกจากนี้มี ฌาปนสถาน ๑ หลัง หอระฆัง ๑ หลัง โรงครัว ๑ หลัง ห้องน้ำ ๓ หลัง
ปูชนียวัตถุมี - พระประธานประจำอุโบสถ ขนาดหน้าตักกว้าง ๑๕๐ เซนติเมตร พระประธานประจำ
ศาลาการเปรียญ ปางมารวิชัย ๔ องค์ คือ ขนาดหน้าตักกว้าง ๑๒๘, ๖๔ ๔๔ และ
๒๕ เซนติเมตร ตามลำดับพระปางสมาธิ ๓ องค์ ขนาดหน้าตักกว้าง ๗๖, ๖๒,
๒๙ เซนติเมตร พระปางประทานพร ขนาดหน้าตักกว้าง ๓๙ เซนติเมตร
พระพุทธรูปชินราชจำลอง ขนาดหน้าตักกว้าง ๒๒ เซนติเมตร พร้อมพระโมคคัลลานะ-
พระสารีบุตร สูง ๑๖๔ เซนติเมตร พระปางเลไลยก์ หน้าอุโบสถ ๑ องค์
วัดพุ่มวง ตั้งวัดเมื่อวันที่ ๑๙ พฤษภาคม พ.ศ. ๒๕๓๗ ชาวบ้านอยากมีวัด ไว้เป็นศูนย์กลาง
ทางด้านจิตใจ จึงได้ช่วยกันสร้างเป็นที่พักสงฆ์ขึ้นที่บ้านพุ่มวง แล้วนิมนต์พระภิกษุมาอยู่จำพรรษา จากนั้น
ประมาณ ๑ ปี ชาวบ้านเห็นว่า การเดินทางเข้าออกที่พักสงฆ์ดังกล่าวไม่สะดวก จึงได้ย้ายที่พักสงฆ์ไปสร้างที่ใหม่
ในที่ดินของนายเสาร์ เย็นตั้ง ซึ่งได้ถวายให้วัดเนื้อที่กว่า ๑๐ ไร่ได้เปลี่ยนชื่อใหม่ว่า ที่พักสงฆ์อัมพาวนารามได้มี
พระภิกษุมาจำพรรษาอยู่อย่างต่อเนื่อง จนกระทั่ง พระอาจารย์หยุด ญาณทีโป ได้มาอยู่จำพรรษาจึงได้ทำเรื่อง
ของตั้งวัดได้รับการประกาศตั้งวัดในพระพุทธศาสนา โดยตั้งชื่อว่า “วัดพุ่มวง” ได้รับพระราชทานวิสุงคามสีมา
เมื่อวันที่ ๑๒ มิถุนายน พ.ศ.๒๕๔๖ เขตวิสุงคามสีมา กว้าง ๒๐ เมตร ยาว ๓๕ เมตร
การศึกษา มีโรงเรียนพระปริยัติธรรม แผนกธรรม เปิดสอนเมื่อ พ.ศ. ๒๕๔๐

การบริหารและการปกครอง
ลำดับเจ้าอาวาสตั้งแต่อดีต - ปัจจุบัน

รูปที่ ๑	พระทวน	(ไม่ทราบปี)
รูปที่ ๒	พระกลม	(ไม่ทราบปี)
รูปที่ ๓	พระไพโร หวังเจริญ	(ไม่ทราบปี)
รูปที่ ๔	พระเส็ง กวีวิโส	พ.ศ. ๒๕๑๙ - ๒๕๒๗
รูปที่ ๕	พระอธิการหยุด ญาณทีโป	พ.ศ. ๒๕๒๗-๒๕๔๔
รูปที่ ๖	พระครูวัชรวิรวงศ์ (วีระพงษ์ ญาณพล)	พ.ศ.๒๕๔๕ - ปัจจุบัน

วัดพุมะคำสามัคคี

วัดพุมะคำสามัคคี รหัสวัด ๐๒๗๖๐๕๑๑๐๐๔ ตั้งอยู่ที่บ้านพุมะคำ เลขที่ ๓๘๖ หมู่ที่ ๖ ตำบลกลัดหลวง อำเภอท่ายาง จังหวัดเพชรบุรี สังกัดคณะสงฆ์ธรรมยุต ที่ดินตั้งวัดมีเนื้อที่ ๔๒ ไร่ ๑ งาน ๑๑ ตารางวา

อาณาเขต	ทิศเหนือ	จดที่ดินเอกชน
	ทิศใต้	จดโรงเรียนบ้านพุมะคำ
	ทิศตะวันออก	จดทางสาธารณะ
	ทิศตะวันตก	จดสระน้ำบ้านพุมะคำ

อาคารเสนาสนะ ประกอบด้วย

อุโบสถ กว้าง ๒๒ เมตร ยาว ๔๓ เมตร เป็นอาคารคอนกรีตเสริมเหล็ก สร้างเมื่อ พ.ศ. ๒๕๒๕

ศาลาการเปรียญ กว้าง ๑๐ เมตร ยาว ๑๕ เมตร สร้างเมื่อ พ.ศ. ๒๕๓๖ เป็นอาคารไม้

กุฏิสงฆ์ จำนวน ๑ หลัง เป็นอาคารคอนกรีตเสริมเหล็ก

ศาลาอเนกประสงค์ กว้าง ๑๕ เมตร ยาว ๒๔ เมตร สร้างเมื่อ พ.ศ. ๒๕๕๐

นอกจากนี้ มี โรงครัว ๑ หลัง เรือนเก็บพัสดุ ๑ หลัง

ปูชนียวัตถุมี - พระประธานประจำอุโบสถ ปางสมาธิ ขนาดหน้าตักกว้าง ๙๐ นิ้ว สูง ๑๖๘ นิ้ว

วัดพุมะคำสามัคคี ตั้งอยู่ในพื้นที่โครงการพัฒนาที่ดินตามพระราชประสงค์หนองพลับ-กลัดหลวง มีเนื้อที่ ๔๒ ไร่ ๑ งาน ๑๐ ตารางวา เนื่องด้วยปี พ.ศ. ๒๕๓๐ ชาวบ้านที่อยู่บริเวณใกล้เคียงที่ตั้งโครงการพัฒนาที่ดินแห่งนี้ มีอยู่ประมาณ ๒ หลังคาเรือน ประกอบอาชีพทำไร่ ได้ปรึกษากันว่า สมควรที่จะมีสถานที่ไว้ทำบุญบำเพ็ญกุศลในวันสำคัญทางศาสนา และร่วมกันสวดมนต์เจริญจิตภาวนา ฟังเทศน์ฟังธรรมตามหลักพระศาสนา จึงได้ร่วมกันสร้างที่พักสงฆ์ขึ้น โดยเริ่มแรกเป็นคณะสงฆ์มหานิกาย จนถึงปี พ.ศ. ๒๕๔๔ ได้ขาดแคลนพระภิกษุ ชาวบ้านจึงได้ไปขอความอนุเคราะห์พระครูพินิจสมณการ (ผล เตชธมโม) เจ้าอาวาสวัดสหธรรมิการาม หนองแขม เพื่อขออาราธนาพระภิกษุไปจำพรรษาที่สำนักสงฆ์แห่งนี้ และรับเข้าสังกัดธรรมยุต ในนามสำนักสงฆ์พุมะคำสามัคคี และในปี พ.ศ. ๒๕๔๙ ชาวบ้านและคณะกรรมการวัดได้ทำเรื่องขอที่ดินจากศูนย์โครงการพัฒนาที่ดิน หนองพลับ - กลัดหลวง อย่างเป็นทางการ และได้รับอนุญาตจากโครงการเป็นที่เรียบร้อย โดยมีพื้นที่ตั้งวัด ๔๒ ไร่ เป็นพื้นที่โครงการพระราชประสงค์ หนองพลับ - กลัดหลวง ตั้งอยู่เลขที่ ๓๘๖ หมู่ ๖ ตำบลกลัดหลวง อำเภอท่ายาง จังหวัดเพชรบุรี โดยจัดตั้งเป็นวัดเมื่อ ๑๙ ธันวาคม พ.ศ. ๒๕๕๕ ได้รับพระราชทานวิสุงคามสีมา เมื่อวันที่ ๑๒ พฤษภาคม พ.ศ. ๒๕๖๑ เขตวิสุงคามสีมา กว้าง ๒๒ เมตร ยาว ๔๓ เมตร

การศึกษา มีโรงเรียนพระปริยัติธรรม แผนกธรรม เปิดสอนเมื่อ พ.ศ. ๒๕๕๖

การบริหารและการปกครอง
ลำดับเจ้าอาวาสตั้งแต่อดีต - ปัจจุบัน
พระปลัดทน รุจิธมโม พ.ศ. ๒๕๕๙ - ปัจจุบัน

วัดพุทธสวรรค์

วัดพุทธสวรรค์ รหัสวัด ๐๒๗๖๐๘๐๕๐๐๒ ตั้งอยู่ที่เลขที่ ๓๑๙ หมู่ที่ ๒ ตำบลพุทธสวรรค์
อำเภอแก่งกระจาน จังหวัดเพชรบุรี โทรศัพท์ ๐๘๑-๐๔๐๔๕๘๔ สังกัดคณะสงฆ์มหานิกาย ที่ดินตั้งวัดมีเนื้อที่
๗ ไร่ ๐๘ ตารางวา โฉนดที่ดิน เลขที่ ๘๓๓๕

อาณาเขต ทิศเหนือ จดทางสาธารณประโยชน์
ทิศใต้ จดอุทยานพระโพธิสัตว์กวนอิม
ทิศตะวันออก จดที่ดินเอกชน
ทิศตะวันตก จดที่ดินเอกชน
อาคารเสนาสนะ ประกอบด้วย

อุโบสถ กว้าง ๗ เมตร ยาว ๑๗๕ เมตร สร้างเมื่อ พ.ศ. ๒๕๕๘

หอสวดมนต์ กว้าง ๑๖.๕๐ เมตร ยาว ๒๒.๖๐ เมตร เป็นอาคารไม้

กุฏิสงฆ์ จำนวน ๑๕ หลัง

ศาลาอเนกประสงค์ กว้าง ๑๖ เมตร ยาว ๔๓ เมตร เป็นอาคารคอนกรีตเสริมเหล็ก

ศาลาบำเพ็ญกุศล กว้าง ๒๐ เมตร ยาว ๒๕ เมตร เป็นอาคารคอนกรีตเสริมเหล็ก สร้างเมื่อ พ.ศ. ๒๕๕๔
นอกจากนี้มี โรงครัว ๑ หลัง

ปูชนียวัตถุมี - พระประธานประจำอุโบสถ ปางสมาธิ ขนาดหน้าตักกว้าง ๕๙ นิ้ว สูง ๙๒ นิ้ว
- พระประธานประจำศาลาการเปรียญ ปางปฐมเทศนา ขนาดหน้าตักกว้าง ๓๙ นิ้ว สูง ๗๐ นิ้ว
วัดพุทธสวรรค์ ตั้งเป็นวัดเมื่อ ๒๘ กรกฎาคม พ.ศ. ๒๕๕๓

การบริหารและการปกครอง
ลำดับเจ้าอาวาสตั้งแต่อดีต - ปัจจุบัน
พระครูอุปลัมภวัชรคุณ พ.ศ. ๒๕๕๓ - ปัจจุบัน

วัดเพชรพลี

วัดเพชรพลี รหัสวัด ๐๒๗๖๐๑๐๑๐๐๔ ตั้งอยู่เลขที่ ๓๘ ถนนเพชรพลี ตำบลท่าราบ อำเภอเมืองเพชรบุรี จังหวัดเพชรบุรี สังกัดคณะสงฆ์มหานิกาย มีเนื้อที่ ๑๐ ไร่

อาณาเขต ทิศเหนือ จดที่ดินเอกชน
ทิศใต้ จดทางสาธารณะ
ทิศตะวันออก จดทางสาธารณะ
ทิศตะวันตก จดทางสาธารณะ
อาคารเสนาสนะ ประกอบด้วย

อุโบสถ กว้าง ๖.๓๘ เมตร ยาว ๑๓.๖๗ เมตร เป็นอาคารตึกมุงกระเบื้อง

ศาลาการเปรียญ กว้าง ๑๐.๑๙ เมตร ยาว ๒๑ เมตร เป็นอาคารไม้

กุฏิสงฆ์ จำนวน ๑๙ หลัง เป็นอาคารไม้

วิหาร กว้าง ๙ เมตร ยาว ๒๒ เมตร เป็นอาคารคอนกรีต

ศาลาอเนกประสงค์ จำนวน ๒ หลัง กว้าง ๓.๕๐ เมตร ยาว ๓.๕๐ เมตร

ปูชนียวัตถุมี - พระประธานประจำอุโบสถ ปางมารวิชัย พระบรมสารีริกธาตุ ๗ สี มีภาพจิตรกรรมฝาผนัง วงล้อมธรรมจักร กวางหมอบ พระพุทธรูปนามว่า หลวงพ่อเพชร ปางสมาธิ ขนาดหน้าตัก กว้าง ๒๐ นิ้ว เนื้อหินเขียว สมัยสุพรรณภูมิ บ่อน้ำเพชรเป็นน้ำ พระพุทธรูปโมรา ปางขอฝน สูง ๒๒ นิ้ว และพระพุทธรูปสมัยอื่น ๆ

วัดเพชรพลี ตั้งวัดเมื่อปี พ.ศ. ๒๓๗๐ จากหลักฐานจารึกลายสือไทยในกระเบื้องงานและแผ่นหินทรายที่ขุดได้จากวัดพริบพลี และวัดคูบัว จังหวัดราชบุรี ท่านเจ้าคุณพระราชกวีได้เขียนไว้ในหนังสือ “วัด - เมืองพริบพลี - เพชรบุรี” สรุปได้ว่า พระนางสิริจามตังเทวีเมสสิ สมัยต้นอริราชแห่งสุพรรณภูมิ ได้สร้างวัดนี้ขึ้นเพื่อเป็นอนุสรณ์แก่พระปวงชนณะ ผู้นำพระพุทธรูปมาจากสุพรรณภูมิ นับเป็นวัดแรกของเมืองเพชรบุรี ได้รับพระราชทานวิสุงคามสีมา พ.ศ. ๒๓๗๕

การบริหารและการปกครอง ลำดับเจ้าอาวาสตั้งแต่อดีต - ปัจจุบัน

รูปที่ ๑	พระเสื่อใหญ่	
รูปที่ ๒	พระเสื่อเล็ก	
รูปที่ ๓	พระเทียน	
รูปที่ ๔	เจ้าอธิการหวาด มาโฆ	พ.ศ. ๒๔๓๓ - ๒๔๘๙
รูปที่ ๕	พระพิศิษฐติลปาคม	พ.ศ. ๒๔๘๙ - ๒๕๒๔
รูปที่ ๖	พระครูปลัดยิ้ม จุนโท	พ.ศ. ๒๕๒๔
รูปปัจจุบัน	พระครูวัชรชัยธรรม	

วัดเพชรสุวรรณ

วัดเพชรสุวรรณ รหัสวัด ๐๒๗๖๐๗๐๗๐๐๓ ตั้งอยู่หมู่ที่ ๕ ตำบลตะขุนนอก อำเภอบ้านแหลม จังหวัดเพชรบุรี สังกัดคณะสงฆ์มหานิกาย มีเนื้อที่ ๒๐ ไร่ ๓ งาน ๖๐ ตารางวา

อาณาเขต	ทิศเหนือ	จดที่ทำการประปา
	ทิศใต้	จดค่ายลูกเสือ
	ทิศตะวันออก	จดถนนสาธารณะ
	ทิศตะวันตก	จดที่ดินเอกชน
อาคารเสนาสนะ ประกอบด้วย		

อุโบสถ กว้าง ๗.๕๐ เมตร ยาว ๒๑ เมตร เป็นอาคารคอนกรีตเสริมเหล็ก สร้างเมื่อ พ.ศ. ๒๕๑๖

ศาลาการเปรียญ กว้าง ๑๑.๔๐ เมตร ยาว ๒๖.๗๐ เมตร เป็นอาคาร ทรงไทยสร้างเมื่อ พ.ศ. ๒๕๔๙

กุฏิสงฆ์ จำนวน ๔ หลัง เป็นอาคารไม้ ๒ หลัง อาคารคอนกรีต ๒ หลัง

วิหาร กว้าง ๓.๕๐ เมตร ยาว ๙ เมตร เป็นอาคารไม้ สร้างเมื่อ พ.ศ. ๒๕๑๖

ศาลาอเนกประสงค์ กว้าง ๑๘ เมตร ยาว ๒๔ เมตร เป็นอาคารไม้ สร้างเมื่อ พ.ศ. ๒๕๔๑

นอกจากนี้ยังมี โรงครัว ถึงเก็บน้ำฝน ถังน้ำประปา และห้องสุขา

วัดเพชรสุวรรณ ตั้งวัดเมื่อ ๑๑ กันยายน พ.ศ. ๒๕๑๒ โดยเกิดขึ้นจากการดำริของพระครูวชิรกิจโกศล เจ้าคณะตำบลบางปูนซึ่งต้องการให้มีวัดเพิ่มขึ้น ประกอบกับนายจุ่นและนางลั่นจี ศรีสละ ชาวบ้านมีศรัทธาจะสร้างวัด จึงได้ถวายที่ดินและร่วมกันสร้างวัดและขออนุญาตจัดตั้งวัดโดยใช้ชื่อว่า “วัดเพชรสุวรรณ” ตามลำดับ ได้รับพระราชทานวิสุงคามสีมา ๔ พฤษภาคม พ.ศ. ๒๕๒๑

การศึกษา มีโรงเรียนพระปริยัติธรรมแผนกธรรม เปิดสอนเมื่อ พ.ศ. ๒๕๑๖

การบริหารและการปกครอง ลำดับเจ้าอาวาสตั้งแต่อดีต - ปัจจุบัน

	พระอธิการสนิท กมโล	พ.ศ. ๒๕๑๓
รูปปัจจุบัน	พระสมุห์สังกาศ สุทธิญาโณ รักษาการแทนเจ้าอาวาส	

วัดเพ็รียง

วัดเพ็รียง รหัสวัด ๐๒๗๖๐๑๒๑๐๐๑ ตั้งอยู่เลขที่ ๓๗ บ้านเพ็รียง ถนนเจ้าสำราญ หมู่ที่ ๔ ตำบลโพไร่หวาน อำเภอเมืองเพชรบุรี จังหวัดเพชรบุรี สังกัดคณะสงฆ์มหานิกาย มีเนื้อที่ ๑๗ ไร่ ๖๔ ตารางวา

อาณาเขต	ทิศเหนือ	จดทางสาธารณะ
	ทิศใต้	จดมหาวิทยาลัยราชภัฏเพชรบุรี
	ทิศตะวันออก	จดที่ดินเอกชน
	ทิศตะวันตก	จดทางสาธารณะ

มีที่ธรณีสงฆ์ จำนวน ๑ แปลง มีเนื้อที่ ๑๐ ไร่ ๒๙ ตารางวา โฉนดที่ดินเลขที่ ๑๒๒๗๐

อาคารเสนาสนะ ประกอบด้วย

อุโบสถ กว้าง ๖.๓๐ เมตร ยาว ๑๒.๘๐ เมตร สร้างเมื่อ พ.ศ. ๒๔๔๐

ศาลาการเปรียญ กว้าง ๑๕.๓๕ เมตร ยาว ๓๒.๑๐ เมตร เป็นอาคารไม้ สร้างเมื่อ พ.ศ. ๒๔๖๓

หอสวดมนต์ กว้าง ๑๙.๕๐ เมตร ยาว ๓๑.๗๐ เมตร เป็นอาคารทรงไทย สร้างเมื่อ พ.ศ. ๒๕๒๕

กุฏิสงฆ์ จำนวน ๓ หลัง เป็นอาคารครึ่งตึกครึ่งไม้

ศาลาอเนกประสงค์ กว้าง ๑๘ เมตร ยาว ๓๒ เมตร เป็นอาคารไม้ สร้างเมื่อ พ.ศ. ๒๔๔๑

ศาลาบำเพ็ญกุศล จำนวน ๑ หลัง เป็นอาคารคอนกรีตเสริมเหล็ก

นอกจากนี้ยังมีหอกลอง หอระฆัง เต่าเผาศพ กำแพงแก้วรอบอุโบสถ ซุ้มประตู

ปูชนียวัตถุมี - พระประธานประจำอุโบสถ เป็นปูนปั้น ขนาดหน้าตักกว้าง ๒.๓๐ เมตร พระพุทธรูปปางนาคปรก ๑ องค์ และพระพุทธรูปสมัยอื่น ๆ ๔ องค์ ในเสมาหินทรายแดง สมัยอยุธยา ธรรมศาสตร์ รูปปั้นหลวงพ่อบลั้ง

วัดเพรียง ตั้งวัดเมื่อปี พ.ศ. ๒๔๕๐ เดิมตั้งเป็นสำนักสงฆ์ โดยพระเหล็กและพระเทพ เป็นผู้ริเริ่มการก่อสร้างหน้าอุโบสถมีสระน้ำใหญ่ซึ่งชาวบ้านใช้อุปโภคบริโภค มีตำนานเล่าสืบต่อกันมาหลายเรื่องเกี่ยวกับสระน้ำแห่งนี้ กับหลวงพ่อบลั้ง เจ้าอาวาสผู้เป็นที่ศรัทธาเลื่อมใส ของชาวบ้าน ทั้งยังเป็นผู้ปรับปรุงและพัฒนาวัดเพรียงจนเป็นวัดที่มีชื่อเสียงเลื่องลือไปทั่ว ได้รับพระราชทานวิสุงคามสีมา เมื่อวันที่ ๙ กรกฎาคม พ.ศ. ๒๕๔๕

การศึกษา มีโรงเรียนพระปริยัติธรรมแผนกธรรม เปิดสอนเมื่อ พ.ศ. ๒๕๒๓

การบริหารและการปกครอง ลำดับเจ้าอาวาสตั้งแต่อดีต - ปัจจุบัน

รูปที่ ๑	พระอธิการเหล็ก	พ.ศ. ๒๓๔๘
รูปที่ ๒	พระอธิการเทพ	พ.ศ. ๒๓๙๕ - ๒๔๑๗
รูปที่ ๓	พระอธิการพวง	พ.ศ. ๒๔๑๗ - ๒๔๓๓
รูปที่ ๔	พระอธิการปลั้ง	พ.ศ. ๒๔๓๓ - ๒๔๗๗
รูปที่ ๕	พระอธิการประสงค์	พ.ศ. ๒๔๗๗ - ๒๔๗๙
รูปที่ ๖	พระครูปั้น วฑฒโน	พ.ศ. ๒๔๗๙ - ๒๕๒๒
รูปที่ ๗	พระครูสถิต พานสุนทร	พ.ศ. ๒๕๒๓
รูปปัจจุบัน	พระปลัดสนทยา มหัพพะโล	

วัดโพธารวาส

วัดโพธารวาส รหัสวัด ๐๒๗๖๐๖๐๕๐๐๓ ตั้งอยู่เลขที่ ๗๗ บ้านโพธิ์ท่าไทร ถนนเพชรเกษม หมู่ที่ ๒ ตำบลสมอพลือ อำเภอบ้านลาด จังหวัดเพชรบุรี สังกัดคณะสงฆ์มหานิกาย มีเนื้อที่ ๙ ไร่ ๓๖ ตารางวา

อาณาเขต	ทิศเหนือ	จดที่ดินเอกชน
	ทิศใต้	จดที่ดินเอกชน
	ทิศตะวันออก	จดทางสาธารณะ
	ทิศตะวันตก	จดแม่น้ำเพชรบุรี
อาคารเสนาสนะ	ประกอบด้วย	

อุโบสถ กว้าง ๕.๕๐ เมตร ยาว ๑๒.๗๐ เมตร เป็นอาคารคอนกรีตเสริมเหล็ก สร้างเมื่อ พ.ศ. ๒๔๕๐

หอสวดมนต์ กว้าง ๘ เมตร ยาว ๑๔ เมตร

กุฏิสงฆ์ จำนวน ๓ หลัง เป็นอาคารไม้

ศาลาบำเพ็ญกุศล จำนวน ๑ หลัง เป็นอาคารครึ่งตึกครึ่งไม้

ปูชนียวัตถุมี - พระประธานประจำอุโบสถ และพระพุทธรูปสมัยอื่น ๆ

วัดโพธารวาส ตั้งวัดเมื่อปี พ.ศ. ๒๓๗๕ ได้รับพระราชทานวิสุงคามสีมา เมื่อวันที่ ๒ กรกฎาคม พ.ศ. ๒๕๕๑ เขตวิสุงคามสีมา กว้าง ๑๔.๔๐ เมตร ยาว ๒๕.๖๐ เมตร

การบริหารและการปกครอง ลำดับเจ้าอาวาสตั้งแต่อดีต - ปัจจุบัน

รูปที่ ๑	พระหวัง	(ไม่ทราบปี)
รูปที่ ๒	พระสว่าง	(ไม่ทราบปี)
รูปที่ ๓	พระฉ่ำ	(ไม่ทราบปี)
รูปที่ ๔	พระปลัดบุญเลิศ	(ไม่ทราบปี)
รูปที่ ๕	พระมหาเทวินทร์ ปิยทสสี	พ.ศ. ๒๕๔๒ - ๒๕๔๕
รูปที่ ๖	พระอธิการสงกรานต์ ภัททจารี	พ.ศ. ๒๕๔๖
รูปปัจจุบัน	พระครูโพธิกิจจาภรณ์	

วัดโพธิ์กรุ

วัดโพธิ์กรุ รหัสวัด ๐๒๗๖๐๖๑๖๐๐๑ ตั้งอยู่เลขที่ ๖๐ บ้านไร่ยาง ถนนบ้านลาด หมู่ที่ ๓ ตำบลท่าช้าง อำเภอบ้านลาด จังหวัดเพชรบุรี สังกัดคณะสงฆ์มหานิกาย มีเนื้อที่ ๒๖ ไร่ ๒ งาน

อาณาเขต	ทิศเหนือ	จดที่ดินเอกชน
	ทิศใต้	จดทางสาธารณะ
	ทิศตะวันออก	จดลำห้วย
	ทิศตะวันตก	จดลำห้วย

มีที่ธรณีสงฆ์ จำนวน ๕ แปลง มีเนื้อที่ ๒๘ ไร่ ๗ งาน ๔๘ ตารางวา มีหนังสือแสดงกรรมสิทธิ์ที่ดิน ๔๒๒๗, ๔๒๓๔, ๑๔๘๐๙, ๑๕๐๑๘, ๓๙๓

อาคารเสนาสนะ ประกอบด้วย

อุโบสถ กว้าง ๒๐ เมตร ยาว ๔๓ เมตร เป็นอาคารคอนกรีต สร้างเมื่อ พ.ศ. ๒๓๕๐

ศาลาการเปรียญ กว้าง ๑๒ เมตร ยาว ๒๑ เมตร เป็นอาคารไม้

หอสวดมนต์ กว้าง ๘.๗ เมตร ยาว ๑๔ เมตร เป็นอาคารไม้ สร้างเมื่อ พ.ศ. ๒๓๒๕

กุฏิสงฆ์ จำนวน ๑๑ หลัง เป็นอาคารไม้

ศาลาอเนกประสงค์ กว้าง ๒๐ เมตร ยาว ๔๑ เมตร เป็นอาคารครึ่งตึกครึ่งไม้

นอกจากนี้ยังมี หอฉันและโรงครัว

วัดโพธิ์กรุ ตั้งวัดเมื่อปี พ.ศ. ๒๓๒๕ ได้รับพระราชทานวิสุงคามสีมา พ.ศ. ๒๓๕๐

เขตวิสุงคามสีมา กว้าง ๒๐ เมตร ยาว ๔๓ เมตร

การศึกษา - มีโรงเรียนพระปริยัติธรรมแผนกธรรม เปิดสอนเมื่อ พ.ศ. ๒๕๔๒

- มีโรงเรียนประถมศึกษา เนื้อที่ ๕ ไร่ ๒ งาน

การบริหารและการปกครอง

ลำดับเจ้าอาวาสตั้งแต่อดีต - ปัจจุบัน

รูปที่ ๑	พระนามโกฏิ	(ไม่ทราบปี)
รูปที่ ๒	พระโพธิ์	(ไม่ทราบปี)
รูปที่ ๓	พระพราย	(ไม่ทราบปี)
รูปที่ ๔	พระครูวิบูลศิลาจาร (ดิน)	(ไม่ทราบปี)
รูปที่ ๕	พระครูวิบูลวัชรจาร (ออก)	(ไม่ทราบปี)
รูปที่ ๖	พระอธิการเยี่ยม ธรรมธีโร	
รูปปัจจุบัน	พระครูโพธิวัชรจารย์	

วัดโพธิ์งาม

วัดโพธิ์งาม รหัสวัด ๐๒๗๖๐๒๐๓๐๐๒ ตั้งอยู่เลขที่ ๑๒ หมู่ที่ ๒ ตำบลบางเค็ม อำเภอยะย้อย จังหวัดเพชรบุรี สังกัดคณะสงฆ์มหานิกาย มีเนื้อที่ ๒๑ ไร่ ๑ งาน ๓๘ ตารางวา โฉนดที่ดิน ๒๗๑๒๑

อาณาเขต ทิศเหนือ จดที่ดินเอกชน
ทิศใต้ จดที่ดินเอกชน
ทิศตะวันออก จดทางสาธารณะ
ทิศตะวันตก จดที่ดินเอกชน

มีที่ธรณีสงฆ์ จำนวน ๑ แปลง มีเนื้อที่ ๑๒ ไร่ โฉนดที่ดินเลขที่ ๑๑๑

อาคารเสนาสนะ ประกอบด้วย

อุโบสถ กว้าง ๘.๕๐ เมตร ยาว ๒๔ เมตร เป็นอาคารคอนกรีตเสริมเหล็ก สร้างเมื่อ พ.ศ. ๒๔๘๕

ศาลาการเปรียญ กว้าง ๑๕.๕๐ เมตร ยาว ๒๐.๕๐ เมตร เป็นอาคารคอนกรีตเสริมเหล็ก
สร้างเมื่อ พ.ศ. ๒๕๕๗

หอสวดมนต์ กว้าง ๑๕.๕๐ เมตร ยาว ๓๐ เมตร เป็นอาคารไม้ สร้างเมื่อ พ.ศ. ๒๕๐๑

กุฏิสงฆ์ จำนวน ๔ หลัง เป็นอาคารไม้ ๑ หลัง อาคารคอนกรีต ๒ หลัง อาคารไม้ ๑ หลัง

วิหาร กว้าง ๑๑ เมตร ยาว ๒๒.๕๐ เมตร เป็นอาคารครึ่งตึกครึ่งไม้ สร้างเมื่อ พ.ศ. ๒๔๘๔

ศาลาอเนกประสงค์ กว้าง ๑๖ เมตร ยาว ๓๕ เมตร เป็นอาคารครึ่งตึกครึ่งไม้ สร้างเมื่อ พ.ศ. ๒๕๑๖

ศาลาบำเพ็ญกุศล กว้าง ๑๖.๖๐ เมตร ยาว ๓๘ เมตร เป็นอาคารครึ่งตึกครึ่งไม้ สร้างเมื่อ พ.ศ. ๒๕๑๖

นอกจากนี้ยังมีฌาปนสถาน ๑ หลัง หอกลอง ๑ หลัง หอระฆัง ๑ หลัง โรงครัว ๑ หลัง
เรือนรับรอง ๑ หลัง

ปูชนียวัตถุมี - พระประธานประจำอุโบสถ ปางมารวิชัย ขนาดหน้าตักกว้าง ๔๙ นิ้ว สูง ๖๙ นิ้ว
สร้างเมื่อ พ.ศ. ๒๔๘๔

- พระประธานประจำศาลาการเปรียญ ปางนาคปรก ขนาดหน้าตักกว้าง ๔๙ นิ้ว
สูง ๕๓ นิ้ว สร้างเมื่อ พ.ศ. ๒๕๕๕

วัดโพธิ์งาม ตั้งวัดเมื่อปี พ.ศ. ๒๔๘๐ ในที่ดินของนางจวน บุษชะ ซึ่งมีศรัทธาได้ถวายวัด เดิมได้สร้างเสนาสนะในทิศตะวันตก แต่หลังจากที่ทางราชการต้องการให้มีการสร้างโรงเรียนประชาบาลขึ้นภายในวัดประกอบกับมีถาวรวัตถุผุพัง จึงได้ย้ายมาสร้างใหม่ทางทิศตะวันออกเฉียงใต้ ซึ่งห่างจากที่ตั้งเดิมประมาณ ๓๐๐ เมตร จนถึงประมาณ พ.ศ. ๒๔๙๕ วัดได้มีการพัฒนาปรับปรุงครั้งใหญ่ รวมทั้งจัดให้มีพิธียกข้อฟ้าโบริกา และแต่งตั้งพระครูขึ้น เป็นพระครูประสาททวักิจ ดำรงตำแหน่งเจ้าอาวาส วัดโพธิ์งามได้มีการปรับปรุงพัฒนาเรื่อยมาจนถึงปัจจุบัน มีเสนาสนะที่มั่นคงถาวร ประชาชนได้ใช้ประโยชน์ ในการประกอบพิธีทางศาสนาและเป็นสถานที่ให้การศึกษาแก่ชุมชนด้วย ได้รับพระราชทานวิสุงคามสีมา พ.ศ. ๒๕๘๕

เขตวิสุงคามสีมา กว้าง ๑๙ เมตร ยาว ๓๙ เมตร

การศึกษา มีโรงเรียนพระปริยัติธรรมแผนกธรรม เปิดสอนเมื่อ พ.ศ. ๒๔๘๕

การบริหารและการปกครอง
ลำดับเจ้าอาวาสตั้งแต่อดีต - ปัจจุบัน

รูปที่ ๑	พระอธิการสังข์	(ไม่ทราบปี)
รูปที่ ๒	พระอธิการอาจ	(ไม่ทราบปี)
รูปที่ ๓	พระอธิการแก้ว	พ.ศ. ๒๔๗๔
รูปที่ ๔	พระอธิการวัน ขวัญแก้ว	พ.ศ. ๒๔๗๔ - ๒๔๗๕
รูปที่ ๕	พระอธิการสี	พ.ศ. ๒๔๗๕ - ๒๕๒๘
รูปที่ ๖	พระครูประสาททวกิจ (ชื่น)	พ.ศ. ๒๔๗๕ - ๒๕๒๘
รูปที่ ๗	พระครูวิจิตรวชิรคุณากร (ปลด)	พ.ศ. ๒๕๒๘ - ๒๕๔๕
รูปที่ ๘	พระครูวิจิตรโพธิธรรม	พ.ศ. ๒๕๔๕ - ปัจจุบัน

วัดโพธิ์ทัยมณี

วัดโพธิ์ทัยมณี รหัสวัด ๐๒๗๖๐๑๐๓๐๐๑ ตั้งอยู่เลขที่ ๑๑๘ บ้านมะขวิดบางจาน หมู่ที่ ๑ ตำบลบางจาน อำเภอเมืองเพชรบุรี จังหวัดเพชรบุรี สังกัดคณะสงฆ์มหานิกาย มีเนื้อที่ ๑๕ ไร่ ๒ งาน ๖๓ ตารางวา

อาณาเขต	ทิศเหนือ	จดคลองชลประทาน
	ทิศใต้	จดถนนสาธารณะ
	ทิศตะวันออก	จดคลองชลประทาน
	ทิศตะวันตก	จดที่ดินเอกชน

มีที่ธรณีสงฆ์ จำนวน ๔ แปลง มีเนื้อที่ ๔๘ ไร่ ๒ งาน ๔๐ ตารางวา โฉนดที่ดิน เลขที่ ๓๔๘, ๕๖๓๗, ๑๗๕๐, ๓๐๑๒

อาคารเสนาสนะ ประกอบด้วย

อุโบสถ กว้าง ๘.๘๐ เมตร ยาว ๙.๘๐ เมตร เป็นอาคารคอนกรีต สร้างเมื่อ พ.ศ. ๒๕๒๙

ศาลาการเปรียญ กว้าง ๒๐.๕๐ เมตร ยาว ๒๔.๘๐ เมตร เป็นอาคารคอนกรีต สร้างเมื่อ พ.ศ. ๒๕๑๐

หอสวดมนต์ กว้าง ๑๐.๓๐ เมตร ยาว ๑๓.๖๐ เมตร เป็นอาคารครึ่งตึกครึ่งไม้ สร้างเมื่อ พ.ศ. ๒๕๓๐

กุฏิสงฆ์ จำนวน ๑๒ หลัง เป็นอาคารครึ่งตึกครึ่งไม้

วิหาร เป็นอาคารครึ่งตึกครึ่งไม้ทรงไทย สร้างเมื่อ พ.ศ. ๒๕๓๒

ศาลาอเนกประสงค์ กว้าง ๒๔.๓๐ เมตร ยาว ๓๗.๑๐ เมตร เป็นอาคารคอนกรีต

สร้างเมื่อ ปี พ.ศ. ๒๕๒๓

ศาลาบำเพ็ญกุศล จำนวน ๑ หลัง เป็นอาคารคอนกรีต

ปูชนียวัตถุมี - พระประธานประจำพระอุโบสถ สร้างด้วยหินทรายแดง ขนาดหน้าตักกว้าง ๕ ศอก

ภายในองค์พระประธานบรรจุพระบรมสารีริกธาตุ คือพระบรมสารีริกธาตุส่วนพระอุระ

๑๔๐ ประวัติวัดหัวราชอาณาจักร

พระทันตธาตุเพชรและพระอรหันตธาตุประดิษฐานในหอมณฑปวิเชียรปราสาท
พระพุทธรเจ้า ๕ องค์ ต้นพระศรีมหาโพธิ์ มณฑปวิหาร ระฆังสำริด วิหารพระพุทธรคันธาราช ฯ
พระพุทธรนิมิตประดิษฐานในปราสาทเล็ก พระพุทธรูปโบราณเครื่องทรง พระอรหันต์รอบ
อุโบสถ ขนาดหน้าตักกว้าง ๙ นิ้ว จำนวน ๑๕๕๙ พระพุทธรูปแบบชินราช ๑ องค์
พระพุทธรูปปางประทานพร ๑ องค์

วัดโพธิ์ทัยมณี ตั้งวัดเมื่อปี พ.ศ. ๒๒๗๕ สถานที่ตั้งวัดแต่เดิมเป็นเกาะอยู่ปากอ่าว ชาวบ้าน
เรียกกันว่า “เกาะกลางอ่าว” แรกเริ่มมีการก่อสร้างมีแต่วิหารเก๋ง ปัจจุบันเป็นอุโบสถ ตามตำนานกล่าวว่ามีชายชื่ตรี
สิงห์เป็นผู้ก่อสร้างวัด ได้รับพระราชทานวิสุงคามสีมาในสมัยสมเด็จพระนารายณ์มหาราช วัดโพธิ์ทัยมณีได้รับ
การบูรณะและพัฒนาโดยตลอด จนมีความเจริญรุ่งเรืองด้านถาวรวัตถุและเผยแพร่ศาสนธรรมในยุคปัจจุบัน
ได้รับพระราชทานวิสุงคามสีมา เมื่อปี พ.ศ. ๒๓๑๐ เขตวิสุงคามสีมา กว้าง ๑๓.๘๕ เมตร ยาว ๑๙.๘๐ เมตร
การศึกษา มีโรงเรียนพระปริยัติธรรมแผนกธรรม เปิดสอนเมื่อ พ.ศ. ๒๔๘๙

การบริหารและการปกครอง ลำดับเจ้าอาวาสตั้งแต่อดีต - ปัจจุบัน

รูปที่ ๑	พระก้อง	(ไม่ทราบปี)
รูปที่ ๒	พระดี	(ไม่ทราบปี)
รูปที่ ๓	พระมัน	(ไม่ทราบปี)
รูปที่ ๔	พระทอง	(ไม่ทราบปี)
รูปที่ ๕	พระนิล	(ไม่ทราบปี)
รูปที่ ๖	พระทิม	(ไม่ทราบปี)
รูปที่ ๗	พระรวย	(ไม่ทราบปี)
รูปที่ ๘	พระโพธิ์	(ไม่ทราบปี)
รูปที่ ๙	พระคง (อุปัชฌาย์)	(ไม่ทราบปี)
รูปที่ ๑๐	พระมีด	(ไม่ทราบปี)
รูปที่ ๑๑	พระขรัวผาน	(ไม่ทราบปี)
รูปที่ ๑๒	พระอินทร์	(ไม่ทราบปี)
รูปที่ ๑๓	พระไทย	(ไม่ทราบปี)
รูปที่ ๑๔	พระขรัวขรุ่ย	(ไม่ทราบปี)
รูปที่ ๑๕	พระสังข์	(ไม่ทราบปี)
รูปที่ ๑๖	พระพาน (อุปัชฌาย์)	(ไม่ทราบปี)
รูปที่ ๑๗	พระเหลือ	พ.ศ. ๒๒๙๕ - ๒๓๒๐
รูปที่ ๑๘	พระจันทร์ (อุปัชฌาย์)	พ.ศ. ๒๓๒๐ - ๒๓๖๕
รูปที่ ๑๙	พระขรัวอิม	พ.ศ. ๒๓๖๕ - ๒๓๗๐

รูปที่ ๒๐	พระแก้ว (อุปัชฌาย์)	พ.ศ. ๒๓๗๐ - ๒๔๑๖
รูปที่ ๒๑	พระนาก (อุปัชฌาย์)	พ.ศ. ๒๔๑๖ - ๒๔๕๖
รูปที่ ๒๒	พระครูพุ่ม (อุปัชฌาย์)	พ.ศ. ๒๔๕๖ - ๒๔๘๗
รูปที่ ๒๓	พระครูวัชรศีลคุณ	พ.ศ. ๒๔๘๗ - ๒๕๓๐
รูปที่ ๒๔	พระครูกิตติวัชรารามณ์	พ.ศ. ๒๕๓๐ - ปัจจุบัน

วัดโพธิ์พระนอก

วัดโพธิ์พระนอก รหัสวัด ๐๒๗๖๐๑๖๖๐๐๑ ตั้งอยู่เลขที่ ๕๒ หมู่ที่ ๔ ตำบลโพธิ์พระ อำเภอมืองเพชรบุรี จังหวัดเพชรบุรี สังกัดคณะสงฆ์มหานิกาย มีที่ดินตั้งวัดเนื้อที่ ๑๑ ไร่ ๓ งาน

อาณาเขต	ทิศเหนือ	จดคลองชลประทาน
	ทิศใต้	จดที่ดินเอกชน
	ทิศตะวันออก	จดคลองธรรมชาติ
	ทิศตะวันตก	จดที่ดินเอกชน

มีที่ธรณีสงฆ์ จำนวน ๑ แปลง มีเนื้อที่ ๓ ไร่

อาคารเสนาสนะ ประกอบด้วย

อุโบสถ กว้าง ๑๐ เมตร ยาว ๒๐ เมตร สร้างเมื่อ พ.ศ. ๒๕๑๖

หอสวดมนต์ กว้าง ๘ เมตร ยาว ๕๔ เมตร เป็นอาคารไม้ สร้างเมื่อ พ.ศ. ๒๕๒๘

กุฏิสงฆ์ จำนวน ๗ หลัง เป็นอาคารไม้

ศาลาอเนกประสงค์ กว้าง ๓๐ เมตร ยาว ๕๐ เมตร เป็นอาคารครึ่งตึกครึ่งไม้ สร้างเมื่อ ปี พ.ศ. ๒๕๑๔

ศาลาบำเพ็ญกุศล จำนวน ๑ หลัง เป็นอาคารคอนกรีตเสริมเหล็ก

นอกจากนี้ หอระฆัง โรงครัว โรงอาหาร ศาลาพักร้อน

ปูชนียวัตถุมี - พระประธานประจำอุโบสถ และพระพุทธรูป ขนาดหน้าตักกว้าง ๓๐ นิ้ว ๑๐ องค์

ขนาดหน้าตักกว้าง ๒๐ นิ้ว ๑๐ องค์ ขนาดหน้าตักกว้าง ๙ นิ้ว ๒๐ องค์ ระฆังหงส์

ธรรมาสันทรฆุชบก ๑ หลัง

วัดโพธิ์พระนอก ตั้งวัดเมื่อปีพ.ศ. ๒๓๓๐ ชื่อวัดสันนิษฐานว่าน่าจะมาจากชื่อหมู่บ้านและตำบลที่วัดตั้งอยู่รวมกัน

การบริหารและการปกครอง

ลำดับเจ้าอาวาสตั้งแต่อดีต - ปัจจุบัน

รูปที่ ๑	พระสมุห์นุด	(ไม่ทราบ พ.ศ.ที่แน่ชัด)
รูปที่ ๒	พระอธิการแสง	(ไม่ทราบ พ.ศ.ที่แน่ชัด)
รูปที่ ๓	พระอธิการทองดี	(ไม่ทราบ พ.ศ.ที่แน่ชัด)
รูปที่ ๔	พระอธิการคุ้ม	(ไม่ทราบ พ.ศ.ที่แน่ชัด)

๑๔๒ ประวัติวัดหัวราชอาณาจักร

รูปที่ ๕	พระอิการอ่อง	(ไม่ทราบ พ.ศ.ที่แน่ชัด)
รูปที่ ๖	พระอิการผึ้ง	(ไม่ทราบ พ.ศ.ที่แน่ชัด)
รูปที่ ๗	พระอิการอยู่	(ไม่ทราบ พ.ศ.ที่แน่ชัด)
รูปที่ ๘	พระครูโสภณวัชรคุณ	พ.ศ. ๒๔๙๕ - ๒๕๔๖
รูปที่ ๙	พระครูสังฆรักษ์ (สุดใจ อภิปัญโญ)	ปัจจุบัน (รักษาการ)

วัดโพธิ์พระใน

วัดโพธิ์พระใน รหัสวัด ๐๒๗๖๐๑๑๖๐๐๒ ตั้งอยู่ที่ตำบลโพธิ์พระ อำเภอเมือง จังหวัดเพชรบุรี
สังกัดคณะสงฆ์ มหานิกาย

อาณาเขต	ทิศเหนือ	จดลำคลองสาธารณะ
	ทิศใต้	จดลำคลองสาธารณะ
	ทิศตะวันออก	จดหมู่บ้าน
	ทิศตะวันตก	จดลำคลองสาธารณะ

มีที่ธรณีสงฆ์ จำนวน ๕ แปลง เนื้อที่ ๓๓ ไร่ ๑ งาน มีเนื้อที่ โฉนดที่ดิน เลขที่ ๑๙๕๘, ๙๕๒๐, ๒๐๓๔, ๕๐๐๓, ๑๙๒๔

อาคารเสนาสนะ ประกอบด้วย

อุโบสถ กว้าง ๕ เมตร ยาว ๑๒.๓๐ เมตร เป็นอาคารคอนกรีตเสริมเหล็ก

ศาลาการเปรียญ กว้าง ๑๑ เมตร ยาว ๒๓ เมตร เป็นอาคารไม้ สร้างเมื่อ พ.ศ. ๒๔๙๑

หอสวดมนต์ กว้าง ๑๐.๗๐ เมตร ยาว ๒๘.๒๐ เมตร เป็นอาคารคอนกรีตเสริมเหล็ก สร้างเมื่อ พ.ศ. ๒๔๖๐

กุฏิสงฆ์ จำนวน ๓ หลัง เป็นอาคารไม้ ๑ หลัง

ศาลาอเนกประสงค์ กว้าง ๑๔ เมตร ยาว ๓๑ เมตร เป็นอาคารคอนกรีตเสริมเหล็ก
สร้างเมื่อ ปี พ.ศ. ๒๕๓๙

ศาลาบำเพ็ญกุศล ๑ หลัง เป็นอาคารครึ่งตึกครึ่งไม้

ปูชนียวัตถุมี - พระประธานประจำอุโบสถ มีพระประธานประจำศาลาการเปรียญ และหอรฆัง ๑ หลัง
วัดโพธิ์พระใน ตั้งวัดเมื่อปี พ.ศ. ๒๔๘๔

การศึกษา มีโรงเรียนพระปริยัติธรรมแผนกธรรม เปิดสอนเมื่อ พ.ศ. ๒๔๗๐

การบริหารและการปกครอง ลำดับเจ้าอาวาสตั้งแต่อดีต - ปัจจุบัน

รูปที่ ๑	พระอิการสงฆ์	(ไม่ทราบปี)
รูปที่ ๒	พระอิการโต	(ไม่ทราบปี)
รูปที่ ๓	พระอิการกรานต์	(ไม่ทราบปี)
รูปที่ ๔	พระอิการทิพย์	(ไม่ทราบปี)

รูปที่ ๕	พระครูบุญญกรวิโรจน์	พ.ศ. ๒๔๖๐ - ๒๔๘๘
รูปที่ ๖	พระครูโพธิวรคุณ	พ.ศ. ๒๔๘๘ - ๒๕๔๑
รูปที่ ๗	พระครูปลัดสมจิต ขนดีโก	พ.ศ. ๒๕๔๑
รูปปัจจุบัน	พระครูบวรโพธิวิโรจน์	

วัดโพธิ์เรียง

วัดโพธิ์เรียง รหัสวัด ๐๒๗๖๐๖๐๓๐๐๑ ตั้งอยู่เลขที่ ๖๒ บ้านทาน หมู่ที่ ๑ ตำบลบ้านทาน อำเภอบ้านลาด จังหวัดเพชรบุรี สังกัดคณะสงฆ์มหานิกาย มีเนื้อที่ ๓๒ ไร่ ๑ งาน

อาณาเขต	ทิศเหนือ	จดแม่น้ำ
	ทิศใต้	จดทางสาธารณะ
	ทิศตะวันออก	จดที่ดินเอกชน
	ทิศตะวันตก	จดที่ดินวัดจีน

มีที่ธรณีสงฆ์ จำนวน ๑ แปลง มีเนื้อที่ ๑๙ ไร่

อาคารเสนาสนะ ประกอบด้วย

อุโบสถ กว้าง ๑๒ เมตร ยาว ๓๑ เมตร เป็นอาคารคอนกรีต สร้างเมื่อ พ.ศ. ๒๕๐๘

ศาลาการเปรียญ กว้าง ๑๑.๔๐ เมตร ยาว ๒๖.๗๐ เมตร สร้างเมื่อ พ.ศ. ๒๔๙๙

หอสวดมนต์ กว้าง ๘.๕๐ เมตร ยาว ๒๖.๖๕ เมตร สร้างเมื่อ พ.ศ. ๒๕๐๔

ปูชนียวัตถุมี - พระประธานประจำอุโบสถ ปางสมาธิ เนื้อหินทราย พระพุทธรูปปางมารวิชัย ธรรมมาสน์ ทรงบุษบก ๒ หลัง ตู้พระไตรปิฎกลายรดน้ำ ลงรักปิดทอง ๑ ตู้ ตู้พระไตรปิฎกไม้เขียน ภาพสีฝุ่น ๓ ตู้ พระปรางค์ศิลปะขอม ๑ องค์ ระฆังเนื้อทองสำริด ๑ ลูก

วัดโพธิ์เรียง ตั้งวัดเมื่อปี พ.ศ. ๒๓๒๕ ได้รับพระราชทานวิสุงคามสีมา พ.ศ. ๒๕๑๔

เขตวิสุงคามสีมา กว้าง ๑๖ เมตร ยาว ๓๗ เมตร

การศึกษา มีโรงเรียนพระปริยัติธรรมแผนกธรรม เปิดสอนเมื่อ พ.ศ. ๒๕๑๑

การบริหารและการปกครอง

ลำดับเจ้าอาวาสตั้งแต่อดีต - ปัจจุบัน

รูปที่ ๑	พระช้าง	(ไม่ทราบปี)
รูปที่ ๒	พระอยู่	(ไม่ทราบปี)
รูปที่ ๓	พระชู	(ไม่ทราบปี)
รูปที่ ๔	พระเล็ก	(ไม่ทราบปี)
รูปที่ ๕	พระวาด	(ไม่ทราบปี)
รูปที่ ๖	พระเจิม	(ไม่ทราบปี)
รูปที่ ๗	พระอธิการผาด	(ไม่ทราบปี)

รูปที่ ๘	พระอธิการก้าน	(ไม่ทราบปี)
รูปที่ ๙	พระอธิการยอด	พ.ศ. ๒๕๐๒
รูปที่ ๑๐	พระครูโพธิวัชรพร	พ.ศ. ๒๕๐๒
รูปปัจจุบัน	พระสมุห์สิน จิระมโม	

วัดโพธิ์ลอย

วัดโพธิ์ลอย รหัสวัด ๐๒๗๖๐๖๐๙๐๐๑ ตั้งอยู่ที่บ้านโพธิ์ลอย หมู่ที่ ๓ ตำบลหนองกะบู่ อำเภอบ้านลาด จังหวัดเพชรบุรี สังกัดคณะสงฆ์ มหานิกาย มีเนื้อที่ ๑๘ ไร่ ๒ งาน ๕๕ ตารางวา ตามเอกสารสิทธิ์ น.ส.๓ เลขที่ ๒๒๐

อาณาเขต	ทิศเหนือ	จดที่ดินเอกชน
	ทิศใต้	จดทางสาธารณะ
	ทิศตะวันออก	จดทางสาธารณะ
	ทิศตะวันตก	จดคลองบางจาก

มีที่ธรณีสงฆ์ จำนวน ๑ แปลง มีเนื้อที่ ๒๒ ไร่ ๓ งาน ๙๒ ตารางวาโฉนดที่ดิน เลขที่ ๑๐๔๑

อาคารเสนาสนะ ประกอบด้วย

อุโบสถ กว้าง ๘๐ เมตร ยาว ๒๓.๕๐ เมตร เป็นอาคารคอนกรีตเสริมเหล็ก สร้างเมื่อ พ.ศ. ๒๔๑๑

ศาลาการเปรียญ กว้าง ๑๕ เมตร ยาว ๓๐ เมตร เป็นอาคารครึ่งตึกครึ่งไม้ สร้างเมื่อ พ.ศ. ๒๔๒๕

หอสวดมนต์ กว้าง ๙ เมตร ยาว ๓๐ เมตร เป็นอาคารไม้ สร้างเมื่อ พ.ศ. ๒๕๒๙

กุฏิสงฆ์ จำนวน ๓ หลัง เป็นอาคารไม้ ๒ หลัง อาคารครึ่งตึกครึ่งไม้ ๑ หลัง

ศาลาบำเพ็ญกุศล เป็นอาคารคอนกรีตเสริมเหล็ก

ปูชนียวัตถุมี - พระประธานประจำอุโบสถ เป็นพระพุทธรูปปูนปั้น สร้างเมื่อ พ.ศ. ๒๔๘๑

พระพุทธรูปต่าง ๆ อีก ๒๖ องค์ และ เจดีย์ ๑ องค์

วัดโพธิ์ลอย ตั้งวัดเมื่อปี พ.ศ. ๒๔๐๔ ก่อสร้างมาเมื่อ ๑๔๒ ปีแล้ว โดยชาวบ้านห้วยซ้อง (ลาวโซ่ง) นิมนต์พระสา และพระโป มาเป็นกรรมการในการก่อสร้างชาวบ้านได้บริจาคบ้านทรงไทยมาสร้างเป็นกุฏิสงฆ์ ตั้งชื่อวัดว่า “วัดใหม่ห้วยซ้อง” วัดดำเนินการก่อสร้างอาคารเสนาสนะเพิ่มเติมเรื่อยมา จนกระทั่งเกิดอุทกภัยน้ำท่วมป่าไหลหลากอย่างรุนแรง มีต้นโพธิ์และพระพุทธรูปมาติดอยู่ที่วัดนี้ ชาวบ้านจึงนำโพธิ์ต้นมาปลูกในวัดและถือเป็นนิมิตที่ดี จึงเปลี่ยนชื่อวัดเป็น “วัดโพธิ์ลอย” ตั้งแต่นั้นมา ได้รับพระราชทานวิสุงคามสีมา พ.ศ. ๒๔๒๕

การศึกษา มีโรงเรียนพระปริยัติธรรมแผนกธรรม เปิดสอนเมื่อ พ.ศ.๒๔๘๑

การบริหารและการปกครอง
ลำดับเจ้าอาวาสตั้งแต่อดีต - ปัจจุบัน

รูปที่ ๑	พระอธิการสา	พ.ศ. ๒๔๐๔ - ๒๔๓๕
รูปที่ ๒	พระครูสงฆ์	พ.ศ. ๒๔๓๕ - ๒๔๘๘
รูปที่ ๓	พระครูโพธิสุนทร	พ.ศ. ๒๔๘๐ - ๒๕๓๐
รูปที่ ๔	พระครูโฆสิตวัชรวงศ์	พ.ศ. ๒๕๓๐
รูปปัจจุบัน	พระครูวิสิฐวัชรธรรม	

วัดโพธิ์สุวรรณ

วัดโพธิ์สุวรรณ รหัสวัด ๐๒๗๖๐๔๐๑๐๐๙ ตั้งอยู่ที่ตำบลชะอำ อำเภอชะอำ จังหวัดเพชรบุรี
สังกัดคณะสงฆ์ มหานิกาย มีเนื้อที่ ๑๕ ไร่

อาณาเขต	ทิศเหนือ	จดภูเขา
	ทิศใต้	จดเขตรอยต่อ
	ทิศตะวันออก	จดเขตรอยต่อ
	ทิศตะวันตก	จดภูเขา

อาคารเสนาสนะ ประกอบด้วย

กุฏิสงฆ์ จำนวน ๑ หลัง เป็นอาคารไม้ กว้าง ๓ เมตร ยาว ๓ เมตร

วิหาร กว้าง ๓ เมตร ยาว ๓ เมตร เป็นอาคารไม้

ศาลาอเนกประสงค์ กว้าง ๑๒ เมตร ยาว ๑๙ เมตร เป็นอาคารคอนกรีตเสริมเหล็ก

สร้างเมื่อ ปี พ.ศ. ๒๕๓๕

นอกจากนี้ หอระฆัง ๑ หลัง ห้องสุขา หลัง โรงครัว ๑ หลัง ถังน้ำคอนกรีต

ปูชนียวัตถุมี - พระประธานประจำอุโบสถ ปางสมาธิ ขนาดหน้าตักกว้าง ๕๑ เมตร สูง ๖๙ เมตร

พร้อมพระโมคคัลลาน์ พระสารีบุตร

วัดโพธิ์สุวรรณ ตั้งวัดเมื่อวันที่ ๑๙ กันยายน พ.ศ. ๒๕๔๓ ได้รับพระราชทานวิสุงคามสีมา
เมื่อวันที่ ๑๑ เมษายน พ.ศ. ๒๕๖๒

การบริหารและการปกครอง
ลำดับเจ้าอาวาสตั้งแต่อดีต - ปัจจุบัน

พระชูเกียรติ	ชยสาโร	พ.ศ. ๒๕๔๓
รูปปัจจุบัน	พระสมุห์สังกาศ สุทธิญาโณ	

วัดเพื่อสุธรรม

วัดเพื่อสุธรรม รหัสวัด ๐๒๗๖๐๗๐๘๐๐๕ ตั้งอยู่ที่บ้านทุ่งเพื่อ เลขที่ ๕๕ หมู่ที่ ๖ ตำบลบางครก อำเภอบ้านแหลม จังหวัดเพชรบุรี สังกัดคณะสงฆ์ มหานิกาย มีเนื้อที่ ๒๒ ไร่ ๑ งาน ๖๖ ตารางวา โฉนดที่ดินเลขที่ ๗๓,๑๙๘๑๗

อาณาเขต ทิศเหนือ จดคลองสาธารณะ
ทิศใต้ จดที่ดินเอกชน
ทิศตะวันออก จดมีดินเอกชน
ทิศตะวันตก จดคลองสาธารณะ

มีที่ธรณีสงฆ์ จำนวน ๒ แปลง มีเนื้อที่ ๑๗ ไร่ ๓ งาน ๙๖ ตารางวา น.ส.๓ เลขที่ ๓๙๒, โฉนดที่ดินเลขที่ ๑๘๖๐

อาคารเสนาสนะ ประกอบด้วย

อุโบสถ กว้าง ๘ เมตร ยาว ๒๕.๓๐ เมตร เป็นอาคารคอนกรีตเสริมเหล็ก สร้างเมื่อ พ.ศ. ๒๕๓๓

ศาลาการเปรียญ กว้าง ๑๑ เมตร ยาว ๑๖ เมตร เป็นอาคารไม้

หอสวดมนต์ กว้าง ๑๑ เมตร ยาว ๑๖.๙๐ เมตร เป็นอาคารไม้

กุฏิสงฆ์ จำนวน ๒ หลัง เป็นอาคารไม้

วิหาร กว้าง ๗ เมตร ยาว ๑๖ เมตร เป็นอาคารไม้

ศาลาอเนกประสงค์ กว้าง ๑๕.๕๐ เมตร ยาว ๒๘.๓๐ เมตร เป็นอาคารคอนกรีตเสริมเหล็ก

ศาลาบำเพ็ญกุศล กว้าง ๑๒ เมตร ยาว ๓๒.๗๐ เมตร เป็นอาคารคอนกรีตเสริมเหล็ก

นอกจากนี้ ยังมี ฌาปนสถาน ๑ หลัง หอระฆัง ๑ หลัง หอกลอง ๑ หลัง โรงครัว ๒ หลัง

โรงเก็บพัสดุ ๒ หลัง เรือนรรับรอง ๑ หลัง

ปูชนียวัตถุมี - พระประธานประจำอุโบสถ ปางมารวิชัย หน้าตักกว้าง ๑.๙๐ เมตร สูง ๒.๗๙ เมตร

สร้างเมื่อ พ.ศ. ๒๕๓๔ มีพระประธานประจำศาลาการเปรียญ ปางมารวิชัย

หน้าตักกว้าง ๓๐ นิ้ว สูง ๔๕ นิ้ว

วัดเพื่อสุธรรม ตั้งวัดเมื่อปี พ.ศ. ๒๔๗๖ เดิมชื่อวัดสวนทุ่ง ตั้งอยู่ในเขตพื้นที่สวนฝั่ง

ตำบลหมู่ที่ ๖ ตำบลบางครก อำเภอบ้านแหลม แต่เนื่องจากเส้นทางการคมนาคมไม่สะดวก ในปี พ.ศ. ๒๔๘๕

จึงได้ย้ายมาตั้งยังดินแดนใหม่ห่างจากเดิมประมาณ ๑๕๐๐ เมตร โดยได้ทำการสร้างวัด ปรับปรุงซ่อมแซม

กุฏิสงฆ์ หอสวดมนต์ และพระอุโบสถ เหมาะสมที่พระภิกษุจะใช้เป็นศาสนกิจ และได้เปลี่ยนชื่อวัดเป็น “วัดเพื่อ

สุธรรม” ปัจจุบันวัดได้ขยายอาณาเขตโดยซื้อที่ดินที่ติดกับวัดเพิ่มอีก ๙ ไร่ ๑๘ ตารางวา พร้อมทั้งที่ดินให้

สูงขึ้นเพื่อสร้างเสนาสนะของวัดต่อไป ได้รับพระราชทานวิสุงคามสีมา เมื่อวันที่ ๑๗ มกราคม พ.ศ. ๒๕๓๔

เขตวิสุงคามสีมา กว้าง ๒๖ เมตร ยาว ๔๙ เมตร

การศึกษา มีโรงเรียนพระปริยัติธรรมแผนกธรรม เปิดสอนเมื่อ พ.ศ. ๒๕๖๐

การบริหารและการปกครอง
ลำดับเจ้าอาวาสตั้งแต่อดีต - ปัจจุบัน

รูปที่ ๑	พระแป๊ะ	พ.ศ. ๒๔๘๒ - ๒๔๘๙
รูปที่ ๒	พระผิน วิชิโต	พ.ศ. ๒๔๙๐ - ๒๕๐๓
รูปที่ ๓	พระสมุห์เพลิน ฐามิโก	พ.ศ. ๒๕๐๓ - ๒๕๑๕
รูปที่ ๔	พระปลัดสนิท ญาณิสโร	พ.ศ. ๒๕๓๗
รูปที่ ๕	พระมหาสมพร ธรรมโล	ปัจจุบัน

วัดมณีเลื่อน

วัดมณีเลื่อน รหัสวัด ๐๒๗๖๐๒๑๐๐๐๑ ตั้งอยู่ที่บ้านมณีเลื่อน เลขที่ ๗๖,๓ หมู่ที่ ๓ ตำบลชุมพลเหนือ อำเภอเขาย้อย จังหวัดเพชรบุรี สังกัดคณะสงฆ์มหานิกาย มีเนื้อที่ ๑๒ ไร่ ๒ งาน ๘๖ ตารางวา โฉนดที่ดินเลขที่ ๒๓๔๘๒

อาณาเขต	ทิศเหนือ	จดลำห้วย
	ทิศใต้	จดที่ดินเอกชน
	ทิศตะวันออก	จดที่ดินเอกชน
	ทิศตะวันตก	จดที่ดินเอกชน

มีที่ธรณีสงฆ์ จำนวน ๑ แปลง มีเนื้อที่ ๑๐ ไร่ ๐๒ ตารางวา โฉนดที่ดินเลขที่ ๓๐๓๐๙

อาคารเสนาสนะ ประกอบด้วย

อุโบสถ กว้าง ๒๑.๗๐ เมตร ยาว ๕๒.๓๐ เมตร สร้างเมื่อ พ.ศ. ๒๔๕๗ เป็นอาคารคอนกรีตเสริมเหล็ก

ศาลาการเปรียญ กว้าง ๖ เมตร ยาว ๒๐.๕๐ เมตร เป็นอาคารคอนกรีตเสริมเหล็ก

หอสวดมนต์ กว้าง ๓ เมตร ยาว ๖ เมตร สร้างเมื่อ พ.ศ. ๒๔๖๕ เป็นอาคารไม้

กุฏิสงฆ์ จำนวน ๓ หลัง เป็นอาคารไม้

วิหาร กว้าง ๕ เมตร ยาว ๑๐ เมตร เป็นอาคารคอนกรีตเสริมเหล็ก

ศาลาบำเพ็ญกุศล จำนวน ๑ หลัง

นอกจากนี้มี ฌาปนสถาน ๑ หลัง หอระฆัง ๑ หลัง หอกลอง ๑ หลัง โรงครัว ๑ หลัง

โรงเก็บพัสดุ ๑ หลัง

ปูชนียวัตถุมี - พระประธานประจำอุโบสถ ปางมารวิชัย หน้าตักกว้าง ๑.๒๕ เมตร สูง ๒.๒๐ เมตร
สร้างเมื่อ พ.ศ. ๒๕๕๗ มีพระประธานประจำศาลาการเปรียญ ปางมารวิชัย
หน้าตักกว้าง ๑.๔๕ เมตร สูง ๒.๕๐ เมตร

๑๔๘ ประวัติวัดที่พระราชอาณาจักร

วัดมณีเลื่อน ตั้งวัดเมื่อปี พ.ศ. ๒๔๓๙ อุโบสถหลังเก่า ได้รับพระราชทานวิสุงคามสีมา เมื่อวันที่ ๓๐ มีนาคม พ.ศ. ๒๕๕๘ เขตวิสุงคามสีมา กว้าง ๒๑.๗๐ เมตร ยาว ๔๒.๓๐ เมตร **อุโบสถหลังใหม่** สร้าง พ.ศ. ๒๕๕๘ ได้รับพระราชทานวิสุงคามสีมา เมื่อวันที่ ๑๐ เมษายน พ.ศ. ๒๕๕๘ เขตวิสุงคามสีมา กว้าง ๒๑.๗๐ เมตร ยาว ๔๒.๓๐ เมตร

การศึกษา มีโรงเรียนสอนพระปริยัติธรรม แผนกธรรม เปิดสอนเมื่อ พ.ศ. ๒๔๖๘ และมีโรงเรียนวัดมณีเลื่อน

การบริหารและการปกครอง ลำดับเจ้าอาวาสตั้งแต่อดีต - ปัจจุบัน

รูปที่ ๑	พระครูวินัยธรรม	พ.ศ.๒๔๓๙ - ๒๔๖๗
รูปที่ ๒	พระอธิการอู่่น	พ.ศ. ๒๔๖๘ - ๒๔๗๙
รูปที่ ๓	พระอธิการปุ๋ย	พ.ศ. ๒๔๗๙ - ๒๔๙๘
รูปที่ ๔	พระอธิการยอด	พ.ศ. ๒๔๙๖ - ๒๕๐๗
รูปที่ ๕	พระอธิการพิง	พ.ศ. ๒๕๐๗ - ๒๕๑๐
รูปที่ ๖	พระครูสังฆรักษ์เลียบ	พ.ศ. ๒๕๑๐ - ๒๕๑๗
รูปที่ ๗	พระอธิการถ้ำ	พ.ศ. ๒๕๑๘ - พ.ศ. ๒๕๒๙
รูปที่ ๘	พระอธิการแพง	พ.ศ. ๒๕๒๙ - ๒๕๔๐
รูปที่ ๙	พระครูโกศลวัชรการ	พ.ศ. ๒๕๔๐ - ปัจจุบัน

วัดมฤคทายวัน

วัดมฤคทายวัน รหัสวัด ๐๒๗๖๐๔๐๑๐๐๔ ตั้งอยู่เลขที่ ๑๑๗๖,๑๑ บ้านห้วยทรายใต้ ถนนเพชรเกษม ตำบลชะอำ อำเภอชะอำ จังหวัดเพชรบุรี สังกัดคณะสงฆ์มหานิกาย มีเนื้อที่ ๑๖ ไร่ เป็นที่ดินราชพัสดุของกรมธนารักษ์

มีที่ธรณีสงฆ์ จำนวน ๑ แปลง มีเนื้อที่ ๓ ไร่ ๒ งาน ๐๕ ตารางวา

อาคารเสนาสนะ ประกอบด้วย

อุโบสถ กว้าง ๑๐ เมตร ยาว ๒๔ เมตร เป็นอาคารคอนกรีตเสริมเหล็ก สร้างเมื่อ พ.ศ. ๒๕๐๐

ศาลาการเปรียญ กว้าง ๑๓ เมตร ยาว ๒๑ เมตร เป็นอาคารไม้ สร้างเมื่อ พ.ศ. ๒๕๐๔

หอสวดมนต์ กว้าง ๕ เมตร ยาว ๒๗ เมตร เป็นอาคารคอนกรีตเสริมเหล็ก สร้างเมื่อ พ.ศ. ๒๕๓๖

กุฏิสงฆ์ จำนวน ๓ หลัง เป็นอาคารไม้ ๑ หลัง ครึ่งตึกครึ่งไม้ ๒ หลัง

ศาลาอเนกประสงค์ กว้าง ๒๐ เมตร ยาว ๓๒ เมตร เป็นอาคารคอนกรีตเสริมเหล็ก

สร้างเมื่อ ปี พ.ศ. ๒๕๔๕

ศาลาบำเพ็ญกุศล ๑ หลัง เป็นอาคารคอนกรีตเสริมเหล็ก

นอกจากนี้ ฌาปนสถาน ๑ หลัง หอสุมุด ๑ หลัง

ปูชนียวัตถุมี

- รูปหล่อของพระครูวชิรรังษี

วัดมฤคทายวัน ตั้งวัดเมื่อวันที่ ๓๑ ตุลาคม พ.ศ. ๒๕๐๔ โดย นายเหลื่อม สัมภา ราษฎร บ้านหนองคาง มีจิตศรัทธาถวายที่ดินจำนวนเนื้อที่ ๑๖ ไร่เศษ สำหรับใช้สร้างวัด และด้วยเหตุผลที่เดิมมีสัตว์ป่า อาทิเช่น เนื้อทราย กวาง เก้ง อาศัยอยู่ชุกชุม จึงได้ตั้งชื่อวัดว่า “มฤคทายวัน” แปลว่า ป่าซึ่งเป็นที่เขตอบถัยทาน เป็นที่อาศัยของสัตว์ ได้รับพระราชทานวิสุงคามสีมา เมื่อ พ.ศ.๒๕๐๕ เขตวิสุงคามสีมา กว้าง ๕๑ เมตร ยาว ๖๕ เมตร

การศึกษา มีโรงเรียนพระปริยัติธรรมแผนกธรรม เปิดสอนเมื่อ พ.ศ. ๒๕๐๓

การบริหารและการปกครอง ลำดับเจ้าอาวาสตั้งแต่อดีต - ปัจจุบัน

รูปที่ ๑	พระครูวชิรรังษี	พ.ศ. ๒๕๐๐ - ๒๕๒๑
รูปที่ ๒	พระอธิการหุ่ม	พ.ศ. ๒๕๒๓ - ๒๕๒๔
รูปที่ ๓	พระครูอุปถัมภ์วชิรการ	พ.ศ. ๒๕๒๕
รูปปัจจุบัน	พระครูวิฑิตวัชรโรทัย	

วัดม่วงงาม

วัดม่วงงาม รหัสวัด ๐๒๗๖๐๖๑๗๐๐๓ ตั้งอยู่เลขที่ ๘๑ บ้านม่วงงาม หมู่ที่ ๒ ตำบลถ้ำรงค์ อำเภอบ้านลาด จังหวัดเพชรบุรี สังกัดคณะสงฆ์ มหานิกาย มีเนื้อที่ ๑๗ ไร่ ๓ งาน ๒๐ ตารางวา โฉนดที่ดิน เลขที่ ๒๘๔๗

อาคารเสนาสนะ ประกอบด้วย

อุโบสถ กว้าง ๒๐ เมตร ยาว ๔๐ เมตร เป็นอาคารทรงไทย สร้างเมื่อ พ.ศ. ๒๕๓๓

หอสวดมนต์ กว้าง ๘.๕ เมตร ยาว ๒๘ เมตร เป็นอาคารครึ่งตึกครึ่งไม้ทรงไทย

กุฏิสงฆ์ จำนวน ๕ หลัง เป็นอาคารไม้ ๔ หลัง ครึ่งตึกครึ่งไม้ ๑ หลัง

ศาลาบำเพ็ญกุศล จำนวน ๑ หลัง เป็นอาคารคอนกรีตเสริมเหล็ก

นอกจากนี้ยังมี หอระฆัง ๑ หลัง หีองสุชา ๑ หลัง

ปูชนียวัตถุมี - พระประธานประจำอุโบสถ ศิลปะสมัยสุโขทัย พระพุทธรูปสมัยสุโขทัย และสมัยเชียงแสน

วัดม่วงงาม ตั้งวัดเมื่อปี พ.ศ. ๒๓๗๕ สันนิษฐานว่าสร้างขึ้นมาในสมัยกรุงธนบุรีโดย พระครู และตั้งชื่อวัดตามชื่อหมู่บ้าน ซึ่งชาวบ้านในสมัยก่อนประกอบอาชีพทอผ้าม่วง เป็นที่ยอมรับของคนทั่วไปว่าเป็นผ้าทอที่สวยงามมาก ได้รับพระราชทานวิสุงคามสีมา เมื่อวันที่ ๑๔ ธันวาคม พ.ศ. ๒๕๓๘ เขตวิสุงคามสีมา กว้าง ๒๐ เมตร ยาว ๔๐ เมตร

การศึกษา มีโรงเรียนประถมศึกษาเนื้อที่ ๓ ไร่

การบริหารและการปกครอง
ลำดับเจ้าอาวาสตั้งแต่อดีต - ปัจจุบัน

รูปที่ ๑	พระคู	
รูปที่ ๒	พระสระ	
รูปที่ ๓	พระน้อย	
รูปที่ ๔	พระหนู	
รูปที่ ๕	พระบุญ	
รูปที่ ๖	พระเชื้อ	
รูปที่ ๗	พระถ้วน	
รูปที่ ๘	พระสุข	
รูปที่ ๙	พระปลัดอินทร์	
รูปที่ ๑๐	พระสมุห์สมจิต	
รูปที่ ๑๑	พระใบฎีกาบุญรอด	พ.ศ. ๒๕๔๒
รูปปัจจุบัน	พระครูสุธรรมวชิรากร	

วัดมหาธาตุ

วัดมหาธาตุ รหัสวัด ๐๒๗๖๐๑๐๒๐๐๑ ตั้งอยู่ตำบลคลองกระแซง อำเภอเมืองเพชรบุรี จังหวัดเพชรบุรี เป็นพระอารามหลวง สังกัดคณะสงฆ์มหานิกาย

วัดมหาธาตุ ไม่ปรากฏหลักฐานแน่ชัดว่าสร้างในสมัยใด มีผู้สันนิษฐานว่าน่าจะสร้างในสมัยทวารวดี - สุโขทัย มีอายุราว ๘๐๐ - ๑,๐๐๐ ปี โดยประมาณ เนื่องจากขุดพบซากอิฐสมัยทวารวดีอยู่เป็นจำนวนมาก มีผู้กล่าวว่าวัดมหาธาตุวรวิหารน่าจะเคยเป็นวัดที่เคยมีความเจริญรุ่งเรืองและเป็นพระอารามหลวงมาก่อน ต่อมาชำรุดทรุดโทรมลง จนถึงสมัยรัชกาลที่ ๖ จึงได้รับพระกรุณาโปรดเกล้าฯ ยกฐานะเป็นพระอารามหลวง เมื่อปี พ.ศ. ๒๔๕๙

วัดมหาธาตุ ตั้งวัดเมื่อปี พ.ศ. ๒๐๕๒ ได้รับพระราชทานวิสุงคามสีมา เมื่อพ.ศ. ๒๐๕๒

การบริหารและการปกครอง
ลำดับเจ้าอาวาสตั้งแต่อดีต - ปัจจุบัน

รูปปัจจุบัน พระครูวาทีวรวัฒน์

วัดมหาสมณาราม

วัดมหาสมณาราม รหัสวัด ๐๒๗๖๐๑๐๒๐๐๘ ตั้งอยู่เลขที่ ๔๕ ถนนศิริรัฐยา ตำบล คลองกระแชง อำเภอเมืองเพชรบุรี จังหวัดเพชรบุรี สังกัดคณะสงฆ์ธรรมยุต มีเนื้อที่ ๑๖ ไร่ ๖๐ ตารางวา โฉนดที่ดินเลขที่ ๕๗๒๑๕

อาณาเขต	ทิศเหนือ	จดทางขึ้นพระนครคีรี
	ทิศใต้	จดเขาวัง
	ทิศตะวันออก	จดทางสาธารณะ
	ทิศตะวันตก	จดเขาวัง

มีที่ธรณีสงฆ์ จำนวน ๙ แปลง มีเนื้อที่ ๙๙ ไร่ ๑๒ ตารางวา โฉนดที่ดิน เลขที่ ๘๗๓๖, ๘๐๓๒, ๔๒๓๖, ๔๒๒๑, ๒๔๒๐, ๗๗๓๔, ๓๑๔, ๑๙๖๙, ๖๓๑

อาคารเสนาสนะ ประกอบด้วย

พระอุโบสถ กว้าง ๑๗ เมตร ยาว ๒๐ เมตร เป็นอาคารครึ่งไม้ครึ่งตึก สร้างเมื่อ พ.ศ. ๒๔๐๒

ศาลาการเปรียญ กว้าง ๑๒ เมตร ยาว ๒๔ เมตร เป็นอาคารครึ่งไม้ครึ่งตึก สร้างเมื่อ พ.ศ. ๒๕๐๐

กุฏิสงฆ์ จำนวน ๑๖ หลัง เป็นอาคารไม้ ๑ หลัง อาคารครึ่งตึกครึ่งไม้ ๖ หลัง อาคารคอนกรีตเสริมเหล็ก ๕ หลัง

วิหาร กว้าง ๘ เมตร ยาว ๑๖ เมตร เป็นอาคารคอนกรีตเสริมเหล็ก สร้างเมื่อ พ.ศ. ๒๔๕๒

ปูชนียวัตถุมี

- พระประธานประจำอุโบสถ ปางมารวิชัย ขนาดหน้าตักกว้าง ๖๖ นิ้ว สูง ๙๐ นิ้ว
- พระประธานประจำศาลาการเปรียญ ปางมารวิชัย ขนาดหน้าตักกว้าง ๓๖ นิ้ว สูง ๔๘ นิ้ว

และ พระสาวกสองรูปคือ พระสารีบุตรและพระโมคคัลลานะ พระพุทธรูปหลวงพ่อกว้าง พระพุทธรูปจำลอง เทียงบรรทมของพระบาทสมเด็จพระจุลจอมเกล้าเจ้าอยู่หัว

รัชกาลที่ ๕

วัดมหาสมณาราม ตั้งวัดเมื่อปี พ.ศ. ๒๓๘๖ จัดเป็นวัดที่เก่าที่มีคุณค่าทางโบราณคดีและเป็นหลักฐานทางประวัติศาสตร์ เนื่องจากภายในพระอุโบสถจะมีภาพวาดจิตรกรรมฝาผนังที่ให้ความรู้เรื่องชีวิตและประเพณีของไทยตั้งแต่เกิดจนกระทั่งตาย อาทิ วัฒนธรรมทางการแต่งกาย ประเพณีการเกิด โคนจุกบวชเรียน การสมรสครองเรือน นอกจากนี้ยังมี ภาพจารึกแสงบุญที่พระพุทธรูป ภาพเจดีย์สำคัญ ภาพพระพุทธรูปโฆษาจารย์ แพลกัมภีร์ ในประเทศศรีลังกา ซึ่งเป็นภาพที่ช่างเขียนคือ ขรัวอินโข่ง ร่วมกับช่างเขียนชาวเพชรบุรีอีกหลายท่านซึ่งได้เขียนไว้อย่างวิจิตร ประณีตและถือได้ว่าเป็นศิลปวัตถุที่ล้ำค่าขีดหน้าชุดาของชาวเพชรบุรีด้วยได้รับพระราชทานวิสุงคามสีมา เมื่อ พ.ศ. ๒๔๐๓ กว้าง ๑๑.๖๐ เมตร ยาว ๒๔ เมตร

การบริหารและการปกครอง
ลำดับเจ้าอาวาสตั้งแต่อดีต - ปัจจุบัน

รูปที่ ๑	พระเสื่อ	พ.ศ. ๒๔๐๓
รูปที่ ๒	พระมหาสมณวงศ์ (เอม)	พ.ศ. ๒๔๐๓ - ๒๔๔๗
รูปที่ ๓	พระมหาสมณวงศ์ (แทน)	พ.ศ. ๒๔๔๗ - ๒๔๕๗
รูปที่ ๔	พระครูสมณวงศ์ (เล็ก)	พ.ศ. ๒๔๕๗ - ๒๔๙๔
รูปที่ ๕	พระเทพสิทธิธารจารย์ (ทอง)	พ.ศ. ๒๔๙๔ - ๒๕๒๕
รูปที่ ๖	พระกิตติสารกวี (จุธา)	พ.ศ. ๒๕๒๕ - ๒๕๖๓
รูปที่ ๗	พระครูปิยธรรมยุต	ปัจจุบันรักษาการเจ้าอาวาส

วัดแม่ประจันต์

วัดแม่ประจันต์ รหัสวัด ๐๒๗๖๐๕๐๗๐๐๒ ตั้งอยู่ตำบลวังไคร้ อำเภอท่ายาง จังหวัดเพชรบุรี
สังกัดคณะสงฆ์มหานิกาย มีเนื้อที่ ๑๓ ไร่ ๒ งาน น.ส.๓ ก เลขที่ ๓๑๒, ๓๕๕

อาณาเขต	ทิศเหนือ	จดลำน้ำแม่ประจันต์
	ทิศใต้	จดทางสาธารณะ
	ทิศตะวันออก	จดที่ดินเอกชน
	ทิศตะวันตก	จดทางสาธารณะ
อาคารเสนาสนะ ประกอบด้วย		

อุโบสถ กว้าง ๘ เมตร ยาว ๒๔ เมตร สร้างเมื่อ พ.ศ. ๒๕๓๘

ศาลาการเปรียญ กว้าง ๑๓ เมตร ยาว ๕๑.๕ เมตร

หอสวดมนต์ กว้าง ๕ เมตร ยาว ๓๕ เมตร

กุฏิสงฆ์ จำนวน ๔ หลัง เป็นอาคารไม้

วิหาร กว้าง ๘ เมตร ยาว ๙ เมตร

ศาลาอเนกประสงค์ จำนวน ๑ หลัง เป็นอาคารคอนกรีตเสริมเหล็ก

นอกจากนี้มี ฌาปนสถาน ๑ หลัง หอระฆัง ๑ หลัง หอกลอง ๑ หลัง โรงครัว ๑ หลัง

ปูชนียวัตถุมี - พระประธานประจำอุโบสถ พระประธานประจำวิหาร พระพุทธรูปขนาดต่าง ๆ
จำนวน ๑๓ องค์ ตู้พระไตรปิฎก ๑ หลัง

วัดแม่ประจันต์ ตั้งวัดเมื่อวันที่ ๘ เมษายน พ.ศ. ๒๕๒๙ โดยนายนิยม นิลกลัด ร่วมกับ
ชาวบ้านแม่ประจันต์ ช่วยกันก่อสร้างและบูรณะตั้งแต่ปี พ.ศ. ๒๕๒๗ ได้รับพระราชทานวิสุงคามสีมา เมื่อวันที่
๑๗ มกราคม พ.ศ. ๒๕๔๑ กว้าง ๘ เมตร ยาว ๒๔ เมตร

การบริหารและการปกครอง
ลำดับเจ้าอาวาสตั้งแต่อดีต - ปัจจุบัน

รูปที่ ๑	พระครูปิยพัฒนาร
รูปที่ ๒	พระครูเกษมวัชรวงค์
รูปที่ ๓	พระมหาบุญเทิน สิริสาโร พ.ศ. ๒๕๕๙ - ปัจจุบัน

วัดไม้รวกสุขาราม

วัดไม้รวกสุขาราม รหัสวัด ๐๒๗๖๐๖๐๑๐๐๕ ตั้งอยู่เลขที่ ๙๐ บ้านโพธิ์สามารถ หมู่ที่ ๑ ตำบลบ้านลาด อำเภอบ้านลาด จังหวัดเพชรบุรี สังกัดคณะสงฆ์มหานิกาย มีเนื้อที่ ๒๔ ไร่ ๒ งาน ๙๐ ตารางวา

อาณาเขต	ทิศเหนือ	จดที่ดินเอกชน
	ทิศใต้	จดแม่น้ำเพชรบุรี
	ทิศตะวันออก	จดแม่น้ำเพชรบุรี
	ทิศตะวันตก	จดที่ดินเอกชน
อาคารเสนาสนะ	ประกอบด้วย	

อุโบสถ กว้าง ๘ เมตร ยาว ๑๖.๒๕ เมตร เป็นอาคารครึ่งตึกครึ่งไม้ สร้างเมื่อ พ.ศ. ๒๕๒๐

ศาลาการเปรียญ กว้าง ๑๑ เมตร ยาว ๒๔.๕ เมตร เป็นอาคารไม้ สร้างเมื่อ พ.ศ. ๒๕๒๕

หอสวดมนต์ กว้าง ๗ เมตร ยาว ๑๔ เมตร

กุฏิสงฆ์ จำนวน ๑๐ หลัง เป็นอาคารไม้

วิหาร กว้าง ๓.๕ เมตร ยาว ๖.๕ เมตร เป็นอาคารครึ่งตึกครึ่งไม้

ศาลาอเนกประสงค์ กว้าง ๖ เมตร ยาว ๑๐ เมตร เป็นอาคารคอนกรีตเสริมเหล็ก สร้างเมื่อ ปี พ.ศ. ๒๕๓๕

ศาลาบำเพ็ญกุศล เป็นอาคารคอนกรีตเสริมเหล็ก

นอกจากนี้ยังมี เมรุ สร้างขึ้นเมื่อปี พ.ศ. ๒๕๓๕

ปูชนียวัตถุมี - พระประธานประจำวิหาร ขนาดหน้าตักกว้าง ๕๗ นิ้ว อุโบสถมีภาพวาดจิตรกรรมฝาผนัง เป็นเรื่องเกี่ยวกับพระพุทธประวัติและพระเจ้าสิบชาติ

วัดไม้รวกสุขาราม ตั้งวัดเมื่อปี พ.ศ. ๒๔๗๕ ได้รับพระราชทานวิสุงคามสีมา เมื่อวันที่ ๓

กรกฎาคม พ.ศ. ๒๕๒๓

การศึกษา มีโรงเรียนพระปริยัติธรรมแผนกธรรม เปิดสอนเมื่อ พ.ศ. ๒๕๕๕

การบริหารและการปกครอง
ลำดับเจ้าอาวาสตั้งแต่อดีต - ปัจจุบัน

รูปที่ ๑	พระอธิการวัตร	(ไม่ทราบปี)
รูปที่ ๒	พระอธิการวรรณ สุวณฺโณ	(ไม่ทราบปี)
รูปที่ ๓	พระอธิการย้อย ถามิโก	(ไม่ทราบปี)
รูปที่ ๔	พระอธิการละม้าย สทุธมฺมรสี	พ.ศ. ๒๕๑๓
รูปที่ ๕	พระอธิการเพลิน โชติปุณฺญโย	พ.ศ. ๒๕๑๔ - ๒๕๒๘
รูปที่ ๖	พระอธิการช่วง วิสุทฺโธ	พ.ศ. ๒๕๒๙ - ปัจจุบัน

วัดยาง

วัดยาง รหัสวัด ๐๒๗๖๐๒๐๑๐๐๒ ตั้งอยู่เลขที่ ๑๒๑ ถนนบรรพตคีลคุณ หมู่ที่ ๓ ตำบลเขาย้อย อำเภอยะย้อย จังหวัดเพชรบุรี สังกัดคณะสงฆ์มหานิกาย ที่ดินตั้งวัดมีเนื้อที่ ๓๕ ไร่

อาณาเขต	ทิศเหนือ	จดที่ดินเอกชน
	ทิศใต้	จดลำห้วย
	ทิศตะวันออก	จดที่ดินเอกชน
	ทิศตะวันตก	-

มีที่ธรณีสงฆ์ มีธรณีสงฆ์ จำนวน ๑ แปลง เนื้อที่ ๑๒ ไร่ ๒ งาน โฉนดที่ดินเลขที่ ๓๒๑ ๑๙ ค. ๔ อ. โฉนดที่ดิน ๖๖๘๓

อาคารเสนาสนะ ประกอบด้วย

อุโบสถ กว้าง ๘ เมตร ยาว ๑๘ เมตร เป็นอาคารคอนกรีตเสริมเหล็ก สร้างเมื่อ พ.ศ. ๒๔๙๘

ศาลาการเปรียญ กว้าง ๑๒ เมตร ยาว ๑๘ เมตรเป็นอาคารไม้ สร้างเมื่อ พ.ศ. ๒๔๘๓

หอสวดมนต์ กว้าง ๕ เมตร ยาว ๑๕ เมตร เป็นอาคารไม้ สร้างเมื่อ พ.ศ. ๒๔๘๐

กุฏิสงฆ์ จำนวน ๖ หลัง เป็นอาคารไม้ ๔ หลัง ครึ่งตึกครึ่งไม้ ๒ หลัง

ศาลาอเนกประสงค์ กว้าง ๒๕.๑๔ เมตร ยาว ๔๑.๑๔ เมตร เป็นอาคารคอนกรีตเสริมเหล็ก
สร้างเมื่อ ปี พ.ศ. ๒๕๔๐

ศาลาบำเพ็ญกุศล จำนวน ๑ หลัง เป็นอาคารคอนกรีตเสริมเหล็ก

ปูชนียวัตถุมี - พระพุทธรูปประธานประจำที่อุโบสถ ปางมารวิชัย พร้อมพระโมคคัลลานะ พระสารีบุตร
คู่พระอัครสาวกพระพุทธรูปองค์ใหญ่ กลาง เล็ก อยู่ที่ศาลาการเปรียญ หอสวดมนต์
ประมาณ ๓๙ องค์กร วิหารหมอซึกโกมารภักจจ์ รูปหล่ออดีตเจ้าอาวาส พระครูบรรพตคีลคุณ
พระครูโสภณพัชรธรรม ไว้ให้กราบไหว้สักการบูชา

วัดยาง ตั้งวัดเมื่อปี พ.ศ. ๒๔๒๐ ได้รับพระราชทานวิสุงคามสีมา เมื่อ พ.ศ. ๒๔๙๒

การศึกษา มีโรงเรียนพระปริยัติธรรมแผนกธรรม เปิดสอนเมื่อ พ.ศ. ๒๔๙๕

การบริหารและการปกครอง
ลำดับเจ้าอาวาสตั้งแต่อดีต - ปัจจุบัน

รูปที่ ๑	พระอธิการตาด	(ไม่ทราบปี)
รูปที่ ๒	พระอธิการก่อย	(ไม่ทราบปี)
รูปที่ ๓	พระครูบรรพตศีลคุณ (เอ๋ย ผลิโก)	พ.ศ. ๒๔๘๐ - ๒๕๑๐
รูปที่ ๔	พระครูโสภณพัชรธรรม (เย็น จันทโชติ)พ.ศ.	๒๕๑๐ - ๒๕๖๐
รูปที่ ๕	พระครูสามารถ ธีรธมโม	พ.ศ.๒๕๖๑ - ปัจจุบัน

วัดยาง

วัดยาง รหัสวัด ๐๒๗๖๐๑๐๒๐๑๓ ตั้งอยู่หมู่ที่ ๓ ตำบลเขาย้อย อำเภอเขาย้อย จังหวัดเพชรบุรี
สังกัดคณะสงฆ์มหานิกาย

วัดยาง ตั้งวัดเมื่อปี พ.ศ. ๒๔๘๔

วัดยางชุม

วัดยางชุม รหัสวัด ๐๒๗๖๐๕๑๑๐๐๓ ตั้งอยู่บ้านยางชุม หมู่ที่ ๖ ตำบลกัลป์หลวง
อำเภอท่ายาง จังหวัดเพชรบุรี สังกัดคณะสงฆ์มหานิกาย

วัดยาง ตั้งวัดเมื่อวันที่ ๙ ธันวาคม พ.ศ. ๒๕๔๘ ได้รับพระราชทานวิสุงคามสีมา เมื่อวันที่
๘ กันยายน พ.ศ. ๒๕๕๔

วัดยางน้ำกลัดใต้

วัดยางน้ำกลัดใต้ รหัสวัด ๐๒๗๖๐๓๐๓๐๐๒ ตั้งอยู่บ้านเลขที่ ๓๐ หมู่ ๑ ตำบลยางน้ำกลัดใต้
อำเภอหนองหญ้าปล้อง จังหวัดเพชรบุรี สังกัดคณะสงฆ์มหานิกาย โทรศัพท์ ๐๘๑-๐๑๔๗๙๖๕ ที่ดินที่ตั้งวัด
มีเนื้อที่ ๘ ไร่ ๔ งาน ๗๐ ตารางวา

อาณาเขต	ทิศเหนือ	จดที่ดินสาธารณะ
	ทิศใต้	จดที่ดินสาธารณะ
	ทิศตะวันออก	จดที่ดินสาธารณะ
	ทิศตะวันตก	จดที่ดินสาธารณะ

อาคารเสนาสนะ ประกอบด้วย

อุโบสถ เป็นอาคารคอนกรีตเสริมเหล็ก อยู่ระหว่างการก่อสร้าง

ศาลาการเปรียญ กว้าง ๑๐ เมตร ยาว ๒๑ เมตร เป็นอาคารคอนกรีตเสริมเหล็ก สร้างเมื่อ พ.ศ. ๒๕๓๙

กุฏิสงฆ์ จำนวน ๗ หลัง เป็นอาคารคอนกรีตเสริมเหล็ก

๑๕๖ ประวัติวัดหัวราชอาณาจักร

วิหาร กว้าง ๑ เมตร เป็นอาคารคอนกรีตเสริมเหล็ก

ศาลาอเนกประสงค์ จำนวน ๑ หลัง เป็นอาคารไม้ สร้างเมื่อ พ.ศ. ๒๕๔๓

นอกจากนี้มี หอระฆัง ๑ หลัง หอกลอง ๑ หลัง โรงครัว ๑ หลัง เรือนเก็บพัสดุ ๒ หลัง

ปูชนียวัตถุมี - พระประธานประจำอุโบสถ ปางสมาธิ

- พระประธานประจำศาลาการเปรียญ ปางสมาธิ

วัดยางน้ำก๊าดใต้ ตั้งวัดเมื่อวันที่ ๑๗ ธันวาคม พ.ศ. ๒๕๒๙ สร้างโดยพระปลื้ม จากวัดหัวนาร่วมกับชาวบ้าน และแต่งตั้งพระสังวาลย์ เป็นเจ้าอาวาส ได้รับพระราชทานวิสุงคามสีมา เมื่อวันที่ ๒๐ กันยายน พ.ศ. ๒๕๕๐ กำหนดเขตวิสุงคามสีมา กว้าง ๓๐ เมตร ยาว ๔๐ เมตร

การศึกษา มีโรงเรียนพระปริยัติธรรมแผนกธรรม เปิดสอนเมื่อ พ.ศ. ๒๕๓๙ จนถึงปัจจุบัน

การบริหารและการปกครอง ลำดับเจ้าอาวาสตั้งแต่อดีต - ปัจจุบัน

รูปที่ ๑ พระสังวาลย์

รูปที่ ๒ พระพลวง

รูปที่ ๓ พระใบฎีกาจันทร์ จนโท

รูปที่ ๔ พระครูวิชิตพงศ์สถิต

วัดยางน้ำก๊าดเหนือ

วัดยางน้ำก๊าดเหนือ รหัสวัด ๐๒๗๖๐๓๐๒๐๐๒ ตั้งอยู่ที่บ้านยางน้ำก๊าดเหนือ เลขที่ ๓๐ หมู่ที่ ๒ ตำบลยางน้ำก๊าดเหนือ อำเภอหนองหญ้าปล้อง จังหวัดเพชรบุรี สังกัดคณะสงฆ์มหานิกาย มีที่ดินตั้งวัดเนื้อที่ ๒๖ ไร่ ๒ งาน ๐๑ ตารางวา

อาณาเขต ทิศเหนือ จดป่าสงวน

ทิศใต้ จดถนนสาธารณประโยชน์

ทิศตะวันออก จดที่ดินเอกชน

ทิศตะวันตก จดถนนสาธารณประโยชน์

มีที่ธรณีสงฆ์ จำนวน ๑ แปลง

อาคารเสนาสนะ ประกอบด้วย

อุโบสถ กว้าง ๔๐ เมตร ยาว ๒๐ เมตร เป็นอาคารคอนกรีตเสริมเหล็ก สร้างเมื่อ พ.ศ. ๒๕๔๙

ศาลาการเปรียญ กว้าง ๑๕ เมตร ยาว ๒๑ เมตร เป็นอาคารคอนกรีตเสริมเหล็ก

หอสวดมนต์ กว้าง ๑๕ เมตร ยาว ๒๑ เมตร เป็นอาคารคอนกรีตเสริมเหล็ก สร้างเมื่อ พ.ศ. ๒๕๓๙

กุฏิสงฆ์ จำนวน ๒ หลัง เป็นอาคารคอนกรีตเสริมเหล็ก ๑ หลัง และเป็นอาคารไม้ ๑ หลัง

ศาลาอเนกประสงค์ กว้าง ๑๔ เมตร ยาว ๓๖ เมตร เป็นอาคารคอนกรีตเสริมเหล็ก

สร้างเมื่อ พ.ศ. ๒๕๖๓

ศาลาบำเพ็ญกุศล กว้าง ๑๙ เมตร ยาว ๓๖ เมตร สร้างเมื่อ พ.ศ. ๒๕๔๓

ปูชนียวัตถุมี - พระประธานประจำอุโบสถ ปางมารวิชัย ขนาดหน้าตักกว้าง ๓๙ นิ้ว สูง ๓ เมตร สร้างเมื่อ พ.ศ. ๒๕๕๑

- มีพระประธานประจำศาลาการเปรียญ ปางชนะมาร ขนาดหน้าตักกว้าง ๒๖ นิ้ว สูง ๒๐ เมตร สร้างเมื่อ พ.ศ. ๒๕๕๑

ปูชนียวัตถุอื่นๆ ได้แก่ พระพุทธเปิดโลกนิมิตรพิชิตมาร (หลวงพ่อดำ) ปางสมาธิ อยู่ยอดเขายางน้ำกลัดเหนือ

วัดยางน้ำกลัดเหนือ ตั้งวัดเมื่อวันที่ ๒๗ เมษายน พ.ศ. ๒๕๔๕ ได้รับพระราชทานวิสุงคามสีมา เมื่อวันที่ ๑๖ ธันวาคม พ.ศ. ๒๕๕๔ กำหนดเขตวิสุงคามสีมา กว้าง ๒๕ เมตร ยาว ๔๐ เมตร

การบริหารและการปกครอง ลำดับเจ้าอาวาสตั้งแต่อดีต - ปัจจุบัน

รูปที่ ๑	พระสุพจน์	ตั้งแต่ พ.ศ. ๒๕๓๙ ถึง พ.ศ. ๒๕๔๒
รูปที่ ๒	พระใบฎีกาฉนวน ปิยสีโล	ตั้งแต่ พ.ศ. ๒๕๔๕ ถึง ปัจจุบัน

วัดร่วมใจพัฒนา

วัดร่วมใจพัฒนา รหัสวัด ๐๒๗๖๐๘๐๔๐๐๑ ตั้งอยู่ที่บ้านป่าเต็ง เลขที่ ๙๙ หมู่ที่ ๒ ตำบลป่าเต็ง อำเภอกำแพงกระเจาน จังหวัดเพชรบุรี โทรศัพท์ ๐๘๑-๙๘๖๔๗๓๘ สังกัดคณะสงฆ์มหานิกาย มีที่ดินที่ตั้งวัดเนื้อที่ ๑๕ ไร่

อาณาเขต	ทิศเหนือ	จดภูเขาเขตอุทยานแห่งชาติกำแพงกระเจาน
	ทิศใต้	จดคลองส่งน้ำจากอ่างเก็บน้ำกำแพงกระเจาน
	ทิศตะวันออก	จดที่ดินเอกชน
	ทิศตะวันตก	จดเขตชลประทาน

อาคารเสนาสนะ ประกอบด้วย

อุโบสถ กว้าง ๑๕ เมตร ยาว ๓๐ เมตร เป็นอาคารคอนกรีตเสริมเหล็ก สร้างเมื่อ พ.ศ. ๒๕๓๘

ศาลาการเปรียญ กว้าง ๖ เมตร ยาว ๙ เมตร เป็นอาคารครึ่งตึกครึ่งไม้ สร้างเมื่อ พ.ศ. ๒๕๓๐

กุฏิสงฆ์ จำนวน ๑ หลัง

ศาลาอเนกประสงค์ กว้าง ๕ เมตร ยาว ๒๐ เมตร สร้างเมื่อ พ.ศ. ๒๕๓๕

ปูชนียวัตถุมี - พระประธานประจำอุโบสถ ปางไสยาสน์ ขนาดหน้าตักกว้าง ๒ เมตร สูง ๕ เมตร

วัดร่วมใจพัฒนา ตั้งวัดเมื่อวันที่ ๑๐ สิงหาคม พ.ศ. ๒๕๓๗ สร้างโดยพระมานะ และชาวบ้านร่วมมือร่วมใจกันก่อตั้ง เป็นวัดที่เน้นการปฏิบัติกรรมฐาน ได้รับพระราชทานวิสุงคามสีมา เมื่อวันที่ ๒๖ มิถุนายน พ.ศ. ๒๕๓๘ เขตวิสุงคามสีมา กว้าง ๑๕ เมตร ยาว ๓๐ เมตร

การบริหารและการปกครอง
ลำดับเจ้าอาวาสตั้งแต่อดีต - ปัจจุบัน
พระครูวัชรธรรมมาภรณ์ ตั้งแต่ พ.ศ. ๒๕๔๕ - ปัจจุบัน

วัดระหารน้อย

วัดระหารน้อย รหัสวัด ๐๒๗๖๐๖๐๔๐๐๔ ตั้งอยู่หมู่ที่ ๒ ตำบลตำหรุ อำเภอบ้านลาด จังหวัดเพชรบุรี สังกัดคณะสงฆ์มหานิกาย
วัดระหารน้อย ตั้งวัดเมื่อวันที่ ๒๘ กันยายน พ.ศ. ๒๕๒๔ ได้รับพระราชทานวิสุงคามสีมา เมื่อวันที่ ๓๐ ธันวาคม พ.ศ. ๒๕๒๔

การบริหารและการปกครอง
ลำดับเจ้าอาวาสตั้งแต่อดีต - ปัจจุบัน
รูปปัจจุบัน พระครูวัชรธรรมมาภรณ์

วัดรัตนตรัย

วัดรัตนตรัย รหัสวัด ๐๒๗๖๐๑๐๒๐๐๗ ตั้งอยู่เลขที่ ๔๓ ถนนศิริรัฐยา ตำบลคลองกระแซง อำเภอเมืองเพชรบุรี จังหวัดเพชรบุรี สังกัดคณะสงฆ์มหานิกาย มีที่ดินที่ตั้งวัดเนื้อที่ ๔ ไร่ ๒ งาน

อาณาเขต	ทิศเหนือ	จดชุมชนพระนครคีรี
	ทิศใต้	จดวัดสระบัว
	ทิศตะวันออก	จดทางสาธารณะ
	ทิศตะวันตก	จดเชิงเขา

อาคารเสนาสนะ ประกอบด้วย

อุโบสถ กว้าง ๗.๕๐ เมตร ยาว ๑๐ เมตร สร้างเมื่อ พ.ศ. ๒๓๘๐ เป็นอาคารคอนกรีตเสริมเหล็กทรงไทย

หอสวดมนต์ กว้าง ๖ เมตร ยาว ๓๖ เมตร สร้างเมื่อ พ.ศ. ๒๕๒๗ เป็นอาคารครึ่งตึกครึ่งไม้

กุฏิสงฆ์ จำนวน ๘ หลัง เป็นอาคารไม้ ๖ หลัง อาคารครึ่งตึกครึ่งไม้ ๒ หลัง

วิหาร กว้าง ๗.๕๐ เมตร ยาว ๑๐ เมตร สร้างเมื่อ พ.ศ. ๒๓๘๙ เป็นอาคารไม้ทรงไทย

ศาลาอเนกประสงค์ กว้าง ๑๒ เมตร ยาว ๑๒ เมตร สร้างเมื่อ พ.ศ. ๒๕๔๔ เป็นอาคารครึ่งตึกครึ่งไม้

วัดรัตนตรัย ตั้งเมื่อ พ.ศ. ๒๓๓๐ ได้รับพระราชทานวิสุงคามสีมา เมื่อ พ.ศ. ๒๓๘๐ กำหนดเขตวิสุงคามสีมา กว้าง ๔๐ เมตร ยาว ๔๐ เมตร

การบริหารและการปกครอง
ลำดับเจ้าอาวาสตั้งแต่อดีต - ปัจจุบัน

รูปที่ ๑	พระผูก
รูปที่ ๒	พระคล้าย
รูปที่ ๓	พระฉิม
รูปที่ ๔	พระพลัด
รูปที่ ๕	พระสมบุญ
รูปปัจจุบัน	พระอธิการห้วน จีรวฑโฒ

วัดราษฎร์เจริญธรรม

วัดราษฎร์เจริญธรรม รหัสวัด ๐๒๗๖๐๔๐๑๐๐๕ ตั้งอยู่ที่ตำบลชะอำ อำเภอชะอำ จังหวัด เพชรบุรี สังกัดคณะสงฆ์มหานิกาย

วัดราษฎร์เจริญธรรม ตั้งวัดเมื่อวันที่ ๓ มิถุนายน พ.ศ. ๒๕๑๒ ได้รับพระราชทานวิสุงคามสีมา เมื่อ พ.ศ. ๒๕๑๕

วัดราษฎร์นิมิต (ท่าแหว)

วัดราษฎร์นิมิต รหัสวัด ๐๒๗๖๐๕๑๔๐๐๑ ตั้งอยู่ที่บ้านท่าแหว เลขที่ ๕๒ หมู่ที่ ๒ ตำบลท่าแลง อำเภอท่ายาง จังหวัดเพชรบุรี สังกัดคณะสงฆ์ธรรมยุต มีที่ดินที่ตั้งวัดเนื้อที่ ๑๒ ไร่ มีโฉนด ที่ดิน เลขที่ ๔๒๗

อาณาเขต	ทิศเหนือ	จดโรงเรียนวัดท่าแหว
	ทิศใต้	จดหมู่บ้านท่าแหว
	ทิศตะวันออก	จดแม่น้ำเพชรบุรี
	ทิศตะวันตก	จดถนนคลองชลประทาน

อาคารเสนาสนะ ประกอบด้วย

อุโบสถ กว้าง ๗ เมตร ยาว ๒๑ เมตร สร้างเมื่อ พ.ศ. ๒๕๑๐

ศาลาการเปรียญ กว้าง ๑๕ เมตร ยาว ๓๖ เมตร

หอสวดมนต์ กว้าง ๖ เมตร ยาว ๑๕ เมตร

กุฏิสงฆ์ จำนวน ๔ หลัง

วิหาร กว้าง ๙ เมตร ยาว ๙ เมตร

ศาลาบำเพ็ญกุศล กว้าง ๑๖ เมตร ยาว ๓๒ เมตร เป็นอาคารคอนกรีตเสริมเหล็ก

นอกจากนี้มี ฌาปนสถาน จำนวน ๑ หลัง หอระฆัง จำนวน ๑ หลัง โรงครัว จำนวน ๑ หลัง

๑๖๐ ประวัติวัดทั่วราชอาณาจักร

ปูชนียวัตถุ - พระประธานประจำอุโบสถ ปางมารวิชัย ขนาดหน้าตักกว้าง ๕๐ นิ้ว สูง ๗๐ นิ้ว
- พระประธานประจำศาลาการเปรียญ ปางมารวิชัย ขนาดหน้าตักกว้าง ๔๗ นิ้ว สูง ๖๗ นิ้ว

วัดราษฎร์นนิมิตร ตั้งเมื่อ พ.ศ. ๒๔๗๐ ได้รับพระราชทานวิสุงคามสีมา เมื่อวันที่ ๒๖ ตุลาคม พ.ศ. ๒๔๘๒ กำหนดเขตวิสุงคามสีมา กว้าง ๗ เมตร ยาว ๒๑ เมตร
การศึกษา มีโรงเรียนพระปริยัติธรรมแผนกธรรม เปิดสอนเมื่อ พ.ศ. ๒๔๘๐

การบริหารและการปกครอง ลำดับเจ้าอาวาสตั้งแต่อดีต - ปัจจุบัน

รูปที่ ๑	หลวงพ่อลิบ
รูปที่ ๒	หลวงพ่อสวัสดิ์
รูปที่ ๓	หลวงพ่อบุญ
รูปที่ ๔	หลวงพ่อชิต
รูปที่ ๕	พระครูญาณสิทธิโสภณ ตั้งแต่ พ.ศ. ๒๕๐๗ ถึง ปัจจุบัน

วัดราษฎร์บำรุง

วัดราษฎร์บำรุง รหัสวัด ๐๒๗๖๐๕๐๑๐๐๒ ตั้งอยู่ที่บ้านไสค์ค้ำ เลขที่ ๑๖๗ หมู่ที่ ๓ ตำบลท่ายาง อำเภอท่ายาง จังหวัดเพชรบุรี สังกัดคณะสงฆ์ธรรมยุต มีที่ดินที่ตั้งวัดเนื้อที่ ๕ ไร่ ๑ งาน ๓๔ ตารางวา มีโฉนดที่ดิน เลขที่ ๗๒๗๖๗

อาณาเขต	ทิศเหนือ	จดที่ดินเอกชน
	ทิศใต้	จดแม่น้ำเพชรบุรี
	ทิศตะวันออก	จดทางหลวงท้องถิ่น
	ทิศตะวันตก	จดที่ดินเอกชน

มีที่ธรณีสงฆ์ จำนวน ๑ แปลง มีเนื้อที่ ๘ ไร่ ๒ งาน ๒๘ ตารางวา โฉนดที่ดิน เลขที่ ๑๓๕

อาคารเสนาสนะ ประกอบด้วย

อุโบสถ กว้าง ๔.๕ เมตร ยาว ๑๒ เมตร สร้างเมื่อ พ.ศ. ๒๔๘๒ เป็นอาคารคอนกรีตเสริมเหล็ก

ศาลาการเปรียญ กว้าง ๑๒ เมตร ยาว ๒๔.๘ เมตร เป็นอาคารคอนกรีตเสริมเหล็ก

กุฏิสงฆ์ จำนวน ๖ หลัง เป็นอาคารคอนกรีตเสริมเหล็ก จำนวน ๔ หลัง และอาคารครึ่งตึกครึ่งไม้ จำนวน ๒ หลัง

วิหาร กว้าง ๑๐ เมตร ยาว ๒๔ เมตร เป็นอาคารคอนกรีตเสริมเหล็ก

ศาลาบำเพ็ญกุศล กว้าง ๒๓.๓๐ เมตร ยาว ๔๓.๕ เมตร เป็นอาคารคอนกรีตเสริมเหล็ก

นอกจากนี้มี ฌาปนสถาน จำนวน ๑ หลัง โรงครัว จำนวน ๑ หลัง

ปูชนียวัตถุ - พระประธานประจำอุโบสถ ปางสมาธิ ขนาดหน้าตักกว้าง ๑.๒๐ เมตร สูง ๑.๖ เมตร

การศึกษา วัดราษฎร์บำรุง ตั้งวัดเมื่อ พ.ศ. ๒๔๕๓ ได้รับพระราชทานวิสุงคามสีมา เมื่อ พ.ศ. ๒๔๖๑
มีโรงเรียนประถมศึกษา เนื้อที่ ๑ ไร่

การบริหารและการปกครอง
ลำดับเจ้าอาวาสตั้งแต่อดีต - ปัจจุบัน

รูปที่ ๑	หลวงปู่ยิ้ม สุขโต	ตั้งแต่ พ.ศ. ๒๔๓๕ ถึง พ.ศ. ๒๔๗๑
รูปที่ ๒	พระอธิการโสภณ	ตั้งแต่ พ.ศ. ๒๔๙๙
รูปที่ ๓	พระครูวัชรธรรมโสภิต	ตั้งแต่ พ.ศ. ๒๕๔๕ ถึง ปัจจุบัน

วัดราษฎร์ศรัทธา

วัดราษฎร์ศรัทธา รหัสวัด ๐๒๗๖๐๗๐๔๐๐๒ ตั้งอยู่ที่บ้านนาบัว เลขที่ ๔๔ หมู่ที่ ๖ ตำบลบางแก้ว อำเภอบ้านแหลม จังหวัดเพชรบุรี สังกัดคณะสงฆ์มหานิกาย มีที่ดินที่ตั้งวัดเนื้อที่ ๗ ไร่ ๑๖ ตารางวา มีโฉนดที่ดิน เลขที่ ๙๕๑๒ และ ๙๔๗๕

อาณาเขต ทิศเหนือ จดหมู่ที่ ๒ ตำบลบางจาน
ทิศใต้ จดโรงพยาบาลส่งเสริมสุขภาพตำบลบ้านนาบัว
ทิศตะวันออก จดหมู่ที่ ๕ ตำบลช่องสะแก
ทิศตะวันตก จดหมู่ที่ ๑๐ ตำบลช่องสะแก

อาคารเสนาสนะ ประกอบด้วย

- อุโบสถ กว้าง ๔๐ เมตร ยาว ๘๐ เมตร สร้างเมื่อ พ.ศ. ๒๕๓๐ เป็นอาคารคอนกรีตเสริมเหล็ก
- ศาลาการเปรียญ กว้าง ๙.๕ เมตร ยาว ๒๓ เมตร สร้างเมื่อ พ.ศ. ๒๕๐๕
- หอสวดมนต์ กว้าง ๑๑.๕๐ เมตร ยาว ๒๘.๕ เมตร สร้างเมื่อ พ.ศ. ๒๕๓๕
- กุฏิสงฆ์ จำนวน ๑ หลัง
- ศาลาบำเพ็ญกุศล กว้าง ๑๓ เมตร ยาว ๔๑ เมตร สร้างเมื่อ พ.ศ. ๒๕๒๔ เป็นอาคารคอนกรีตเสริมเหล็ก
- นอกจากนี้มี ฌาปนสถาน จำนวน ๑ หลัง หอระฆัง จำนวน ๑ หลัง หอกลอง จำนวน ๑ หลัง โรงครัว จำนวน ๑ หลัง
- ปูชนียวัตถุมี - พระประธานประจำอุโบสถ ปางมารวิชัย ขนาดหน้าตักกว้าง ๒ เมตร สูง ๒.๕ เมตร
- การศึกษา - โรงเรียนพระปริยัติธรรมแผนกธรรม เปิดสอนเมื่อ พ.ศ. ๒๕๑๐
- ศูนย์อบรมเด็กก่อนเกณฑ์ในวัด เปิดสอนเมื่อ พ.ศ. ๒๕๔๑
- ได้รับรางวัล - พระนครคีรี เมืองประวัติศาสตร์ ปี ๒๕๖๐

วัดราษฎร์ศรัทธา ตั้งวัดเมื่อ พ.ศ. ๒๔๘๐ โดยประชาชนมีจิตศรัทธาร่วมกันสร้างขึ้น มีเจ้าอาวาสรูปแรก คือ พระอธิการร่วม ญาณวโร และได้ลาออกจากตำแหน่งเมื่อ พ.ศ. ๒๕๑๐ เนื่องจากสุขภาพไม่แข็งแรง พระวิเชียร กล ญาณธมโม ซึ่งภายหลังได้รับพระราชทานสมณศักดิ์เป็น พระครูวัชรธรรมคุณ จึงได้ดำรงตำแหน่งเจ้าอาวาสต่อมา และเนื่องจากพื้นที่สร้างวัดเป็นที่นาและมักจะประสบปัญหาน้ำท่วมทุกปี ชาวบ้านจึงช่วยกันถม

๑๖๒ ประวัติวัดหัวราชอาณาจักร

ที่ดินและปรับปรุงกุฏิสงฆ์ที่ชำรุดให้อยู่ในสภาพดี การก่อสร้างและพัฒนาถาวรวัตถุต่าง ๆ ภายในวัดราชวรวิหาร ได้ดำเนินการมาตามลำดับ เช่น การสร้างศาลาบำเพ็ญกุศล อุโบสถ โรงเรียนปริยัติธรรม กุฏิสงฆ์ ฯลฯ ซึ่งเป็นเสนาสนะที่มั่นคง จนถึงปัจจุบัน ได้รับพระราชทานวิสุงคามสีมา เมื่อวันที่ ๑๔ สิงหาคม พ.ศ. ๒๔๘๕ กำหนดเขตวิสุงคามสีมา กว้าง ๔๐ เมตร ยาว ๗๐ เมตร

การบริหารและการปกครอง ลำดับเจ้าอาวาสตั้งแต่อดีต - ปัจจุบัน

รูปที่ ๑	พระอธิการร่วม ญาณวโร	ตั้งแต่ พ.ศ. ๒๔๘๐ ถึง พ.ศ. ๒๕๑๐
รูปที่ ๒	พระครูวัชรธรรมคุณ	ตั้งแต่ พ.ศ. ๒๕๑๐ ถึง ปัจจุบัน

วัดแรก

วัดแรก รหัสวัด ๐๒๗๖๐๑๐๑๐๑๒ ตั้งอยู่เลขที่ ๔๘ บ้านท่าหิน - นาโคกไผ่ - ไร่ชิง
ถนนบริพัตร ๑๐ ตำบลท่าราบ อำเภอเมืองเพชรบุรี จังหวัดเพชรบุรี สังกัดคณะสงฆ์มหานิกาย มีที่ดินที่ตั้งวัด
เนื้อที่ ๑๑ ไร่ ๑ งาน ๖ ตารางวา มีโฉนดที่ดิน เลขที่ ๓๐๕๔๘

อาณาเขต	ทิศเหนือ	จดคลอง
	ทิศใต้	จดที่ดินเอกชน
	ทิศตะวันออก	จดที่ดินเอกชน
	ทิศตะวันตก	จดที่ดินเอกชน

อาคารเสนาสนะ ประกอบด้วย

อุโบสถ กว้าง ๘.๔ เมตร ยาว ๑๕.๘ เมตร เป็นอาคารไม้ทรงไทย

ศาลาการเปรียญ กว้าง ๑๖ เมตร ยาว ๒๖ เมตร เป็นอาคารไม้ทรงไทย

กุฏิสงฆ์ จำนวน ๗ หลัง เป็นอาคารไม้

ศาลาอเนกประสงค์ กว้าง ๕.๘ เมตร ยาว ๒๓.๑๐ เมตร สร้างเมื่อ พ.ศ. ๒๕๓๕

เป็นอาคารครึ่งตึกครึ่งไม้

ปูชนียวัตถุมี - พระประธานประจำอุโบสถ สมัยสุโขทัย

นอกจากนี้ มีพระพุทธรูปสมัยรัตนโกสินทร์ ๓ องค์ พระโมคคัลลาน์ พระสารีบุตร และ
พระพุทธรูปปางทวารวดี

การศึกษา - มีโรงเรียนพระปริยัติธรรมแผนกธรรม เปิดสอนเมื่อ พ.ศ. ๒๕๓๒

- ศูนย์ศึกษาพระพุทธศาสนาวันอาทิตย์ เปิดสอนเมื่อ พ.ศ. ๒๕๔๒

- ศูนย์อบรมเด็กก่อนเกณฑ์ในวัด เปิดสอนเมื่อ พ.ศ. ๒๕๓๕

- ห้องสมุดประชาชน

วัดแรก ตั้งวัดเมื่อ พ.ศ. ๒๔๘๔ ชื่อวัด สันนิษฐานว่าน่าจะมาจากพิธีแรกนาขวัญ ที่จัดขึ้นเป็น
ครั้งแรกของจังหวัดเพชรบุรี ในสมัยรัชการที่ ๓ ในอดีตเป็นวัดที่มีความรุ่งเรือง เนื่องจากเป็นจุดแรกเปลี่ยน

ขนถ่ายสินค้าเพราะเป็นทางการคมนาคมทางน้ำ ในเวลาต่อมาอาคารเสนาสนะต่าง ๆ มีสภาพทรุดโทรมลง เพราะขาดการดูแล จนกระทั่งในปี พ.ศ. ๒๕๓๒ จึงได้มีการบูรณะพัฒนา โดยพระครูสาทรพัชโรดม และญาติโยมชาวบ้านจนถึงปัจจุบัน

การบริหารและการปกครอง ลำดับเจ้าอาวาสตั้งแต่อดีต - ปัจจุบัน

รูปที่ ๑	พระเงิน
รูปที่ ๒	พระอินทร์
รูปที่ ๓	พระพิชิต ชโลธรณ
รูปที่ ๔	พระตามืด
รูปที่ ๕	พระริน
รูปที่ ๖	พระสมบุญ
รูปที่ ๗	พระสมพงษ์ ธรรมธโร
รูปที่ ๘	พระครูสาทรพัชโรดม

วัดโรงเข้

วัดโรงเข้ รหัสวัด ๐๒๗๖๐๑๐๘๐๐๒ ตั้งอยู่เลขที่ ๓๙ บ้านห้วยนอน หมู่ที่ ๗ ตำบลไร่ส้ม อำเภอเมืองเพชรบุรี จังหวัดเพชรบุรี สังกัดคณะสงฆ์มหานิกาย มีที่ดินที่ตั้งวัดเนื้อที่ ๑๙ ไร่ ๑ งาน ๒ ตารางวา มีโฉนดที่ดินน.ส. ๓ เลขที่ ๙๒๑๙

มีที่ธรณีสงฆ์ จำนวน ๔ แปลง เนื้อที่ ๑๕ ไร่ ๑ งาน ๔ ตารางวา โฉนดที่ดิน เลขที่ ๕ และ ๖

อาคารเสนาสนะ ประกอบด้วย

อุโบสถ กว้าง ๖ เมตร ยาว ๑๖ เมตร สร้างเมื่อ พ.ศ. ๒๔๙๕

ศาลาการเปรียญ กว้าง ๘ เมตร ยาว ๑๖ เมตร สร้างเมื่อ พ.ศ. ๒๕๑๑

หอสวดมนต์ กว้าง ๕ เมตร ยาว ๑๐ เมตร สร้างเมื่อ พ.ศ. ๒๕๑๗

กุฏิสงฆ์ จำนวน ๕ หลัง เป็นอาคารไม้

วิหาร กว้าง ๖ เมตร ยาว ๑๒ เมตร

ศาลาบำเพ็ญกุศล จำนวน ๑ หลัง เป็นอาคารคอนกรีตเสริมเหล็ก

ปูชนียวัตถุมี - พระปรารค์ พระพุทธรูปต่าง ๆ เจดีย์

การศึกษา - มีโรงเรียนพระปริยัติธรรมแผนกธรรม เปิดสอนเมื่อ พ.ศ. ๒๔๙๘

- มีโรงเรียนประถมศึกษา เนื้อที่ ๕ ไร่

วัดโรงเข้ ตั้งวัดเมื่อ พ.ศ. ๒๔๘๔ ชื่อวัดเล่าสืบต่อกันมาว่า มาจากไม้ทองกลาง แกะเป็นรูปจระเข้ เรียกวัดจระเข้บ้าง วัดตะเข้บ้าง และเพี้ยนเป็นโรงเข้ในที่สุด ในปัจจุบันไม่พบไม้ทองกลางดังกล่าวแล้ว

การบริหารและการปกครอง
ลำดับเจ้าอาวาสตั้งแต่อดีต - ปัจจุบัน

รูปที่ ๑	พระเรือง	
รูปที่ ๒	พระจิว	
รูปที่ ๓	พระยิ้ม จันทสิริ	
รูปที่ ๔	พระครูพุทธ นนทโย	ตั้งแต่ พ.ศ. ๒๕๒๗
รูปที่ ๕	พระครูสังฆรักษ์ทองคำ ปิยาจโร	ตั้งแต่ พ.ศ. ๒๕๓๖ - ปัจจุบัน

วัดไร่ดอน

วัดไร่ดอน รหัสวัด ๐๒๗๖๐๑๐๘๐๐๓ ตั้งอยู่เลขที่ ๓๐๗ บ้านไร่ดอน ถนนเพชรเกษม หมู่ที่ ๑ ตำบลไร่ส้ม อำเภอเมืองเพชรบุรี จังหวัดเพชรบุรี สังกัดคณะสงฆ์มหานิกาย มีที่ดินที่ตั้งวัดเนื้อที่ ๖ ไร่ ๖๒ ตารางวา มีโฉนดที่ดินเลขที่ ๑๒๐๒๕, ๑๒๕๔๐, ๑๒๕๔๑, ๑๒๕๗๑, ๑๒๕๗๒, ๑๒๕๗๓ และ ๑๗๓๐๘

อาณาเขต	ทิศเหนือ	จดที่ดินเอกชน
	ทิศใต้	จดที่ดินเอกชน
	ทิศตะวันออก	จดที่ดินเอกชน
	ทิศตะวันตก	จดเนินเขabanไดอิฐ

มีที่ธรณีสงฆ์ จำนวน ๒ แปลง เนื้อที่ ๓ ไร่ ๗๑ ตารางวา

อาคารเสนาสนะ ประกอบด้วย

อุโบสถ กว้าง ๗ เมตร ยาว ๑๕ เมตร

ศาลาการเปรียญ กว้าง ๑๐ เมตร ยาว ๑๒ เมตร

หอสวดมนต์ กว้าง ๘ เมตร ยาว ๑๕ เมตร

กุฏิสงฆ์ จำนวน ๘ หลัง

นอกจากนี้มีหอรบ

วัดไร่ดอน ตั้งวัดเมื่อวันที่ ๓๐ พฤษภาคม พ.ศ. ๒๕๒๘ โดยพระพวง คุณาคโวิ ออกจาริก อุดงค์ มาปฏิบัติธรรม ณ สถานที่ตั้งวัดในปัจจุบัน เห็นว่ามีความสงบร่มรื่น จึงขอพักอาศัยจากเจ้าของที่ดิน คือ ศึกษาธิการอำเภอ เริ่ม จิตการุณย์ ต่อมาพระธมมธโร (แป้น ชาวเวียน) ได้ชักชวนญาติโยมขอซื้อที่ดินเพื่อ จัดสร้างเป็นวัดปฏิบัติกรรมฐาน แต่ติดที่เนื้อที่มีไม่ครบ จำนวน ๖ ไร่ จึงสร้างเป็นเพียงที่พักสงฆ์เท่านั้น จนถึง สมัยพระอธิการต่อม ญาณวโร ร่วมกับชาวบ้านดำเนินการจัดซื้อที่ดินเพิ่มเติมจนครบ ๖ ไร่ และดำเนินการ ขออนุญาตสร้างและตั้งวัด โดยคุณนายสวาท ตุงคะสมิต และใช้ชื่อวัดไร่ดอน ตามชื่อหมู่บ้าน ได้รับ พระราชทานวิสุงคามสีมาเมื่อวันที่ ๒ พฤษภาคม พ.ศ. ๒๕๔๕

การบริหารและการปกครอง
ลำดับเจ้าอาวาสตั้งแต่อดีต - ปัจจุบัน

รูปที่ ๑	พระพวง คุณาคโว	
รูปที่ ๒	พระชนศักดิ์ ธรรมวิโล	ตั้งแต่ พ.ศ. ๒๕๐๙
รูปที่ ๓	พระธมมธโร (แป้น ชาวเวียง)	ตั้งแต่ พ.ศ. ๒๕๑๐
รูปที่ ๔	พระต่อม ญาณวโร	ตั้งแต่ พ.ศ. ๒๕๑๒
รูปปัจจุบัน	พระครูศรีธรรมรัตน์	

วัดไร่มะม่วง

วัดไร่มะม่วง รหัสวัด ๐๒๗๖๐๔๐๘๙๐๐๓ ตั้งอยู่ตำบลดอนขุนห้วย อำเภอชะอำ จังหวัดเพชรบุรี สังกัดคณะสงฆ์มหานิกาย

วัดไร่มะม่วง ตั้งวัดเมื่อวันที่ ๒๘ กรกฎาคม พ.ศ. ๒๕๕๓ ได้รับพระราชทานวิสุงคามสีมา เมื่อวันที่ ๑๓ กรกฎาคม พ.ศ. ๒๕๖๓

วัดลักษณาราม

วัดลักษณาราม รหัสวัด ๐๒๗๖๐๗๐๑๐๐๕ ตั้งอยู่ที่บ้านศาลเจ้าตึก เลขที่ ๒๒๗ หมู่ที่ ๗ ตำบลบ้านแหลม อำเภอบ้านแหลม จังหวัดเพชรบุรี สังกัดคณะสงฆ์มหานิกาย มีที่ดินที่ตั้งวัดเนื้อที่ ๓๒ ไร่ ๑ งาน มีโฉนดที่ดิน เลขที่ ๑๗๔๕๕ และ ๑๗๔๕๖

อาณาเขต ทิศเหนือ จดที่ดินเอกชน
ทิศใต้ จดคลองท่าแห่
ทิศตะวันออก จดศาลเจ้าตึก
ทิศตะวันตก จดที่ดินเอกชน

มีที่ธรณีสงฆ์ จำนวน ๒ แปลง โฉนดที่ดิน เลขที่ ๒๓๕๓๑ และ ๒๓๕๓๐

อาคารเสนาสนะ ประกอบด้วย

อุโบสถ กว้าง ๒๐ เมตร ยาว ๔๐ เมตร สร้างเมื่อ พ.ศ. ๒๕๒๕ เป็นอาคารคอนกรีตเสริมเหล็ก
ประดับทางหงส์ ซ่อฟ้าใบระกา

ศาลาการเปรียญ กว้าง ๓๐ เมตร ยาว ๔๕ เมตร สร้างเมื่อ พ.ศ. ๒๕๓๑ เป็นอาคารคอนกรีตเสริมเหล็ก

หอสวดมนต์ กว้าง ๑๘ เมตร ยาว ๔๕ เมตร สร้างเมื่อ พ.ศ. ๒๕๑๕ เป็นอาคารคอนกรีตเสริมเหล็ก

ทรงไทยจัตุรมุข ประดับซ่อฟ้าใบระกาทางหงส์

กุฏิสงฆ์ จำนวน ๔ หลัง เป็นอาคารคอนกรีตเสริมเหล็ก

๑๖๖ ประวัติวัดทั่วราชอาณาจักร

วิหาร กว้าง ๑๘ เมตร ยาว ๑๘ เมตร สร้างเมื่อ พ.ศ. ๒๕๔๑ เป็นอาคารคอนกรีตเสริมเหล็ก
ประดับช่อฟ้าใบระกา หางหงส์ ลายปูนปั้น หน้าบันมีตราสัญลักษณ์เฉลิมพระเกียรติพระบาทสมเด็จพระเจ้าอยู่หัว

ศาลาอเนกประสงค์ กว้าง ๓๐ เมตร ยาว ๔๕ เมตร สร้างเมื่อ พ.ศ. ๒๕๓๑

ศาลาบำเพ็ญกุศล จำนวน ๓ หลัง กว้าง ๑๗ เมตร ยาว ๓๒ เมตร สร้างเมื่อ พ.ศ. ๒๕๐๙ เป็นอาคาร
คอนกรีตเสริมเหล็ก จำนวน ๑ หลัง เป็นอาคารไม้ จำนวน ๒ หลัง

นอกจากนี้ มี ฌาปนสถาน จำนวน ๒ หลัง หอระฆัง จำนวน ๑ หลัง หอกลอง

จำนวน ๑ หลัง โรงครัว จำนวน ๑ หลัง เรือนเก็บพัสดุ จำนวน ๑ หลัง

ปูชนียวัตถุ - พระประธานประจำอุโบสถ ปางมารวิชัย ศิลปะสมัยสุโขทัย (พระพุทธรูปชินราช มีขุมเรือนแก้ว)

ขนาดหน้าตักกว้าง ๓ เมตร สูง ๕ เมตร พระพุทธรูปจำลองเนื้อโลหะ จำนวน ๘ องค์ คือ

๑. หลวงพ่อบ้านแหลม จังหวัดสมุทรสงคราม

๒. หลวงพ่อวัดเขาตะเครา จังหวัดเพชรบุรี

๓. หลวงพ่อพุทธโสธร จังหวัดฉะเชิงเทรา

๔. หลวงพ่อวัดไร่ขิง จังหวัดนครปฐม

๕. หลวงพ่อวัดบางพลีใหญ่ จังหวัดสมุทรปราการ

๖. หลวงพ่อปู่ศรีราชาวัดเขายี่สาร จังหวัดสมุทรสงคราม

๗. หลวงพ่อพระครูสมุทรคุณาธาร วัดลักษณาราม จังหวัดเพชรบุรี

๘. หลวงพ่อพระครูวิบูลวชิรสาร วัดลักษณาราม จังหวัดเพชรบุรี

- พระบรมสาทิสลักษณ์พระบาทสมเด็จพระจุลจอมเกล้าเจ้าอยู่หัว เป็นภาพเขียนสีน้ำมัน

ขนาดกว้าง ๒๔ นิ้ว ยาว ๓๐ นิ้ว พร้อมด้วยกรอบโบราณ เขียนโดยจิตรกรชาวอิตาลี พระราชทานแก่

นายเอียง เมื่อวันที่ ๒๗ กรกฎาคม พ.ศ. ๒๔๔๗ ครั้งเมื่อพระองค์เสด็จโดยเรือฉลอมแล่นไปจากบางทะเล

เข้าอ่าวบ้านแหลมซึ่งในขณะนั้นน้ำงวด เรือพระที่นั่งติดปากอ่าวบ้านแหลมเมื่อประชาชนทราบ ว่า เรือพระที่นั่ง

เกยตื้น จึงมาช่วยกันเข็นจนสามารถกลับเมืองเพชรบุรีได้ ในจดหมายเหตุเสด็จประพาสต้น ร.๕ พระนิพนธ์ของ

สมเด็จพระยาดำรงราชานุภาพ สันนิษฐานว่า นายเอียงคงจะได้รับพระราชทานพระบรมสาทิสลักษณ์ในครั้ง

เข็นเรือพระที่นั่งครั้งนั้นเอง

วัดลักษณาราม ตั้งวัดเมื่อ พ.ศ. ๒๔๖๖ เล่าสืบต่อกันมาว่า นายลักษณะ เป็นชาวบ้านเกาะกูด

จังหวัดตราด มีอาชีพค้าขายทางทะเลนำสินค้าจากจังหวัดตราด ไปค้าขายตามอ่าวต่าง ๆ และเข้ามาค้าขาย

อ่าวบ้านแหลมเสมอ ๆ ทำให้เกิดความสนิทสนมกับชาวบ้านเป็นอย่างดี และเกิดรักใคร่ชอบพอกับนางสาวโหมต

สาวชาวบ้านหมู่ที่ ๗ ตำบลบ้านแหลม จนได้แต่งงานอยู่กินกันอย่างมีความสุข แต่ทั้งสองไม่มีบุตร ธิดา

ไร้สืบสกุล

นายลักษณะ และนางโหมต เป็นผู้มีความตั้งใจใฝ่ในบวรพุทธศาสนาอย่างแรงกล้า พิจารณาเห็นว่า

ฝั่งตะวันออกของบ้านแหลมมีวัดถึง ๔ วัด คือ วัดต้นสน วัดศรีชะคาม วัดในกลาง และวัดอูดมิ่งควาส แต่ฝั่ง

ตะวันตกไม่มีวัดเลย สองสามีภรรยาจึงตัดสินใจสร้างวัดนี้ขึ้นมา โดยได้ปรึกษาเจ้าของที่ดิน คือ นายตัน นางก้วย

และบุตร คือ นายจาดและนางสายใจ คำนวนศิริ เพื่อขอซื้อที่ดินสร้างวัด แต่เจ้าของที่ดินมีจิตศรัทธากว่าที่ดินให้

วัดโดยไม่คิดมูลค่าใด ๆ ชาวบ้านจึงเรียกติดปากกันมาว่าวัดตาลักษณ์ เรียกกันไปเรียกกันมากลายเป็นชื่อวัดใหม่ ไตรลักษณ์ มีชื่อที่ชาวบ้านเรียกกันในชื่อต่าง ๆ เช่น วัดคลองท่าแห เพราะตรงบริเวณปากคลองมีผู้มาทอดแห หาปลา และชื่อสุดท้าย คือ วัดลักษณาราม โดยสาเหตุที่ได้ชื่อว่าวัดลักษณาราม เนื่องจาก สมเด็จพระสังฆราช (จวน อุฏฐายี) วัดมกุฏกษัตริยาราม กรุงเทพฯ ในสมัยดำรงตำแหน่งเจ้าคณะมณฑลราชบุรี ได้มีโอกาสมาเยี่ยม ประชาชนชาวตำบลบ้านแหลม ทรงทราบว่ามีวัดสร้างใหม่ ชื่อวัดใหม่ไตรลักษณ์ จึงทรงประทานชื่อใหม่ว่า วัดลักษณาราม วัดแห่งนี้ได้ มีการพัฒนาอย่างต่อเนื่องทั้งทางด้านถาวรวัตถุ และศิลปวัตถุจนได้รับการ พิจารณาให้เป็นวัดพัฒนาดีเด่น ใน พ.ศ. ๒๕๒๐ – ๒๕๓๔ ซึ่งเป็นช่วงที่พระครูวิบูลยชิรสาร ดำรงตำแหน่งเป็น เจ้าอาวาส ได้รับพระราชทานวิสุงคามสีมาเมื่อวันที่ ๑๔ ตุลาคม พ.ศ. ๒๕๒๕ กำหนดเขตวิสุงคามสีมา กว้าง ๒๐ เมตร ยาว ๔๐ เมตร

การศึกษา มีโรงเรียนพระปริยัติธรรมแผนกธรรม เปิดสอนเมื่อ พ.ศ. ๒๔๘๔

- ได้รับรางวัล**
- วัดพัฒนาตัวอย่างที่มีผลงานดีเด่น ปี พ.ศ. ๒๕๒๐
 - โครงการวัดประชารัฐสร้างสุข ปี พ.ศ. ๒๕๓๔

การบริหารและการปกครอง ลำดับเจ้าอาวาสตั้งแต่อดีต – ปัจจุบัน

รูปที่ ๑	พระอธิการสวน	ตั้งแต่ พ.ศ. ๒๔๖๖ ถึง พ.ศ. ๒๔๗๒
รูปที่ ๒	พระอธิการฟู	ตั้งแต่ พ.ศ. ๒๔๗๒ ถึง พ.ศ. ๒๔๗๙
รูปที่ ๓	พระครูสมุทรรคุณาทร	ตั้งแต่ พ.ศ. ๒๔๗๙ ถึง พ.ศ. ๒๕๐๐
รูปที่ ๔	พระครูวิบูลยชิรสาร	ตั้งแต่ พ.ศ. ๒๕๐๐ ถึง พ.ศ. ๒๕๔๑
รูปที่ ๕	พระครูพัชรกิจจานุกูล	ตั้งแต่ พ.ศ. ๒๕๔๑ ถึง ปัจจุบัน

วัดลาด

วัดลาด รหัสวัด ๐๒๗๖๐๑๐๑๐๑๑ ตั้งอยู่เลขที่ ๒๖๑ ตำบลท่าราบ จังหวัดเพชรบุรี สังกัด คณะสงฆ์มหานิกาย มีที่ดินที่ตั้งวัดเนื้อที่ ๑๘ ไร่ ๑ งาน ๔๗ ตารางวา

อาณาเขต	ทิศเหนือ	จดที่ดินเอกชน เลขที่ ๓๘๕
	ทิศใต้	จดวัดสนามพราหมณ์
	ทิศตะวันออก	จดที่ดินเอกชน เลขที่ ๓๘๕
	ทิศตะวันตก	จดถนนสาธารณะ

มีที่ธรณีสงฆ์ จำนวน ๓ แปลง เนื้อที่ ๓ ไร่ ๙๒ ตารางวา โฉนดที่ดินเลขที่ ๐๐๓๐,๙๒๓๒

อาคารเสนาสนะ ประกอบด้วย

อุโบสถ กว้าง ๘.๖๕ เมตร ยาว ๑๗.๔๐ เมตร

ศาลาการเปรียญ กว้าง ๙.๒๐ เมตร ยาว ๑๗.๔๐ เมตร เป็นอาคารคอนกรีตเสริมเหล็ก

หอสวดมนต์ กว้าง ๓.๖๐ เมตร ยาว ๗.๔๐ เมตร เป็นอาคารไม้

๑๖๘ ประวัติวัดหัวราชอาณาจักร

กุฏิสงฆ์ จำนวน ๑๔ หลัง เป็นอาคารไม้

ศาลาอเนกประสงค์ กว้าง ๑๖.๒๕ เมตร ยาว ๕๒.๕๐ เมตร สร้างเมื่อ พ.ศ. ๒๕๓๘ เป็นอาคารไม้

ศาลาบำเพ็ญกุศล จำนวน ๒ หลัง เป็นอาคารคอนกรีตเสริมเหล็ก

ปูชนียวัตถุมี - พระประธานประจำอุโบสถ ขนาดหน้าตักกว้าง ๒.๔๐ เมตร สูง ๓.๑๐ เมตร

พระโมคคัลลาน์และพระสารีบุตร พระปรางค์ ๑ องค์ กว้าง ๙.๓๐ เมตร

ยาว ๙.๓๐ เมตร สูง ๑๗.๕๐ เมตร

วัดลาด ตั้งวัดเมื่อ พ.ศ. ๒๔๘๔

การบริหารและการปกครอง

ลำดับเจ้าอาวาสตั้งแต่อดีต - ปัจจุบัน

รูปที่ ๑	พระพุ่ม	
รูปที่ ๒	พระเรศน์ จนทโชติ	
รูปที่ ๓	พระพุ่ม	
รูปที่ ๔	พระกลาม	
รูปที่ ๕	พระมหาชิต ชีโนรส	ตั้งแต่ พ.ศ. ๒๕๓๘
รูปที่ ๖	พระครูวัชรธรรมอาจารย์ ธมมปาโล	ตั้งแต่ พ.ศ. ๒๕๓๘ - ๒๕๔๔
รูปที่ ๗	พระมหาสังเวียน วชิรญาโณ	ตั้งแต่ พ.ศ. ๒๕๔๕ - ปัจจุบัน

วัดลาดโพธิ์

วัดลาดโพธิ์ รหัสวัด ๐๒๗๖๐๑๑๕๐๐๑ ตั้งอยู่เลขที่ ๒๕ หมู่ที่ ๖ ตำบลสามะโรง อำเภอเมืองเพชรบุรี จังหวัดเพชรบุรี สังกัดคณะสงฆ์มหานิกาย มีที่ดินที่ตั้งวัดเนื้อที่ ๗๗ ไร่ ๓ งาน ๔๓ ตารางวา โฉนดที่ดินเลขที่ ๓๕๗๙, ๓๗๐๔, ๓๐๔๗, ๒๙๕๔, ๒๙๔๒, ๓๐๘๓, ๒๙๑๙, ๓๐๑๓, ๘๘๖๕, ๓๐๗๘, ๓๔๒๔, ๒๙๐๑ และ ๓๔๕๙

อาคารเสนาสนะ ประกอบด้วย

อุโบสถ กว้าง ๑๒ เมตร ยาว ๒๑ เมตร สร้างเมื่อ พ.ศ. ๒๕๑๖ เป็นอาคารคอนกรีตเสริมเหล็ก

ศาลาการเปรียญ กว้าง ๑๐ เมตร ยาว ๒๑ เมตร สร้างเมื่อ พ.ศ. ๒๕๖๔ เป็นอาคารไม้ทรงไทย

หอสวดมนต์ กว้าง ๔ เมตร ยาว ๑๒ เมตร สร้างเมื่อ พ.ศ. ๒๕๗๓ เป็นอาคารไม้ทรงไทย

ศาลาบำเพ็ญกุศล จำนวน ๑ หลัง เป็นอาคารคอนกรีตเสริมเหล็ก

ปูชนียวัตถุมี - พระประธานประจำอุโบสถ ปางสมาธิ ขนาดหน้าตักกว้าง ๒ เมตร สร้างเมื่อ พ.ศ. ๒๕๑๕

- พระประธานประจำศาลาการเปรียญ ขนาดหน้าตักกว้าง ๑.๕๐ เมตร

นอกจากมี พระพุทธรูปองค์เล็กปางต่าง ๆ มีขนาดหน้าตักกว้าง ๕๐ เซนติเมตร ประมาณ ๑๒ องค์ ธรรมาสันไม้แกะสลักโบราณ ๒ หลัง ซุ้มประตูเก่า ๓ หลัง

วัดลาดโพธิ์ ตั้งวัดเมื่อ พ.ศ. ๒๔๘๔ ชื่อวัดตั้งตามลักษณะสถานที่บริเวณรอบวัด ซึ่งมีลานต้นโพธิ์ใหญ่ บริเวณกว้าง ที่ชาวบ้านมักมาร่วมชุมนุมทำกิจกรรมตามประเพณี และเรียกชื่อวัดเพี้ยนเป็นลาดโพธิ์ ในเวลาต่อมา ได้รับพระราชทานวิสุงคามสีมา เมื่อวันที่ ๑๑ กุมภาพันธ์ พ.ศ. ๒๕๑๗ กำหนดเขตวิสุงคามสีมา กว้าง ๒๕ เมตร ยาว ๔๐ เมตร

- การศึกษา**
- มีโรงเรียนพระปริยัติธรรมแผนกธรรม เปิดสอนเมื่อ พ.ศ. ๒๔๗๙
 - ศูนย์อบรมเด็กก่อนเกณฑ์ในวัด เปิดสอนเมื่อ พ.ศ. ๒๕๓๐
 - โรงเรียนประถมศึกษา เนื้อที่ประมาณ ๔ ไร่
 - หอกระจายข่าว

การบริหารและการปกครอง
ลำดับเจ้าอาวาสตั้งแต่อดีต - ปัจจุบัน

รูปที่ ๑	พระอธิการเพน	
รูปที่ ๒	พระอธิการพร้อย	
รูปที่ ๓	พระอธิการนุ่น	
รูปที่ ๔	พระอธิการป่อง	
รูปที่ ๕	พระครูรวม วุฑฒสิริ	ตั้งแต่ พ.ศ. ๒๔๕๖ - ๒๔๙๓
รูปที่ ๖	พระครูวัชรโพธิคุณ (หรั่ง มโหสถ)	ตั้งแต่ พ.ศ. ๒๔๙๔ - ๒๕๔๐
รูปที่ ๗	พระปลัดท้อม กิตติภทโท	ตั้งแต่ พ.ศ. ๒๕๔๑
รูปที่ ๘	พระปลัดสมศักดิ์ สุทธิสาโร	ตั้งแต่ พ.ศ. ๒๕๔๑
รูปปัจจุบัน	พระครูวัชรสารโสภณ	

วัดลาดศรัทธาราม

วัดลาดศรัทธาราม รหัสวัด ๐๒๗๖๐๖๐๑๐๐๒ ตั้งอยู่เลขที่ ๘๙ บ้านศาลาหมูสี หมู่ที่ ๖ ตำบลบ้านลาด อำเภอบ้านลาด จังหวัดเพชรบุรี สังกัดคณะสงฆ์มหานิกาย มีที่ดินที่ตั้งวัดเนื้อที่ ๑๘ ไร่ **มีที่ธรณีสงฆ์** เนื้อที่ ๗ ไร่

ปูชนียวัตถุ - พระพุทธรูป ปางประทานพร ประชาชนรู้จักกันในนาม พระพุทธหิรัญราช

วัดลาดศรัทธาราม ตั้งวัดเมื่อ พ.ศ. ๒๒๔๕ เดิมชื่อวัดศาลาหมูสี เป็นวัดที่มีความสำคัญทางประวัติศาสตร์เพราะเป็นวัดที่พระบาทสมเด็จพระจุลจอมเกล้าเจ้าอยู่หัว ทรงประพาสต้นและประทับพักค้างแรมที่วัดนี้หลายครั้ง ทรงชื่นชมเจ้าอาวาส คือ พระอธิการกลั่น ซึ่งเป็นเจ้าอาวาสในขณะนั้น ว่าเป็นพระที่เคร่งครัดในพระธรรมวินัยมาก มีกนน้อย สันโดษ ไม่ยอมรับปัจจัยที่พระราชทาน เป็นพระที่มีคนนับถือมาก ปกครองวัดดี จึงทรงพระราชทานเรือเก๋ง เรือลำปั้น ในเวลาต่อมา รายละเอียดปรากฏตามพระราชหัตถเลขาที่ได้รับพระราชทานวิสุงคามสีมา เมื่อวันที่ ๑๓ กรกฎาคม พ.ศ. ๒๕๖๓

การบริหารและการปกครอง
ลำดับเจ้าอาวาสตั้งแต่อดีต - ปัจจุบัน

รูปที่ ๑	พระอธิการพุ่ม
รูปที่ ๒	พระอธิการน่วม
รูปที่ ๓	พระอธิการกลั่น
รูปที่ ๔	พระอธิการเจิม
รูปที่ ๕	พระครูอ่วม
รูปที่ ๖	พระครูวิสุทธิเมธี
รูปที่ ๗	พระครูสุภาณีวิทยาคุณ
รูปที่ ๘	พระครูวิกรมพัชรธรรม

วัดลำตะเคียน

วัดลำตะเคียน รหัสวัด ๐๒๗๖๐๘๐๑๐๐๓ ตั้งอยู่เลขที่ ๔ บ้านลำตะเคียน หมู่ที่ ๔ ตำบล
แก่งกระจาน อำเภอแก่งกระจาน จังหวัดเพชรบุรี สังกัดคณะสงฆ์มหานิกาย มีที่ดินที่ตั้งวัดเนื้อที่ ๑๕ ไร่

อาณาเขต	ทิศเหนือ	จดป่าสงวนแห่งชาติ
	ทิศใต้	จดโรงเรียนบ้านลำตะเคียน
	ทิศตะวันออก	จดป่าสงวนแห่งชาติ
	ทิศตะวันตก	จดทางถนนสาธารณประโยชน์

อาคารเสนาสนะ ประกอบด้วย

ศาลาการเปรียญ กว้าง ๖ เมตร ยาว ๒๕ เมตร สร้างเมื่อ พ.ศ. ๒๕๒๗ เป็นอาคาร ๒ ชั้น

หอสวดมนต์ กว้าง ๕ เมตร ยาว ๒๗ เมตร สร้างเมื่อ พ.ศ. ๒๕๓๐ เป็นอาคารไม้ ๒ ชั้น

กุฏิสงฆ์ จำนวน ๒ หลัง เป็นอาคารไม้ ๑ หลัง ครึ่งตึกครึ่งไม้ ๑ หลัง

นอกจากนี้มี ห้องน้ำ ห้องสุขา ที่เก็บกักน้ำ

วัดลำตะเคียน ตั้งวัดเมื่อวันที่ ๓๐ ตุลาคม พ.ศ. ๒๕๔๓ โดยพระเตี้ยม ได้มาก่อตั้งเป็นที่พัก
สงฆ์ในระยะแรก ต่อมาผู้ใหญ่บ้านและชาวบ้าน ได้ดำเนินการก่อสร้างจนเป็นวัดและใช้ชื่อวัดตามสภาพแวดล้อม
ที่ตั้งวัด เพราะมีลำห้วยและต้นตะเคียนอยู่เป็นจำนวนมาก

การศึกษา มีโรงเรียนพระปริยัติธรรมแผนกธรรม เปิดสอนเมื่อ พ.ศ. ๒๕๔๓

การบริหารและการปกครอง
ลำดับเจ้าอาวาสตั้งแต่อดีต - ปัจจุบัน

พระปลัดฉลอง สุจิตโต ตั้งแต่ พ.ศ. ๒๕๔๔

รูปปัจจุบัน พระใบฎีกาทวีชาติ อธิฉนโท

วัดลินช้าง

วัดลินช้าง รหัสวัด ๐๒๗๖๐๓๐๒๐๐๑ ตั้งอยู่ที่บ้านลินช้าง เลขที่ ๓๗ หมู่ที่ ๓ ตำบลยางน้ำกลัดเหนือ อำเภอหนองหญ้าปล้อง จังหวัดเพชรบุรี สังกัดคณะสงฆ์มหานิกาย เบอร์โทรศัพท์ ๐๘๙-๘๙๑๘๘๘๕๕ มีที่ดินที่ตั้งวัดเนื้อที่ ๓๖ ไร่ ๑ งาน ๖๓ ตารางวา มีโฉนดที่ดิน เลขที่ ๖๗๑๐

อาณาเขต ทิศเหนือ จดที่ดินเอกชน นายสมมิตร พวงไม้ และนางจรัสชา บัญคน
 ทิศใต้ จดที่ดินเอกชน นายทองสุข พวงไม้
 ทิศตะวันออก จดทางสาธารณประโยชน์
 ทิศตะวันตก จดที่ดินเอกชน นายหอม ดังแสง

มีที่ธรณีสงฆ์ จำนวน ๑ แปลง มีเนื้อที่ ๖ ไร่ ๔๐ ตารางวา โฉนดที่ดิน เลขที่ ๖๗๑๑

อาคารเสนาสนะ ประกอบด้วย

อุโบสถ กว้าง ๖ เมตร ยาว ๑๒ เมตร สร้างเมื่อ พ.ศ. ๒๕๔๐ เป็นอาคารคอนกรีตเสริมเหล็ก

ศาลาการเปรียญ กว้าง ๑๑ เมตร ยาว ๒๒ เมตร สร้างเมื่อ พ.ศ. ๒๕๓๘ เป็นอาคาร ๒ ชั้น ครึ่งตึกครึ่งไม้

หอบุญบัตินิรมิตดิน กว้าง ๑๕ เมตร ยาว ๒๐ เมตร สร้างเมื่อ พ.ศ. ๒๕๕๒ เป็นอาคารคอนกรีตเสริมเหล็ก ผังดิน

กุฏิสงฆ์ จำนวน ๑๖ หลัง เป็นอาคารคอนกรีตเสริมเหล็ก ๒ ชั้น ครึ่งตึกครึ่งไม้ จำนวน ๑ หลัง เป็นอาคารไม้ จำนวน ๑๑ หลัง เป็นตู้คอนเทนเนอร์ จำนวน ๒ หลัง เป็นกุฏิผังกั้นดิน จำนวน ๒ หลัง

กุฏิปฏิบัติธรรมฆราวาส จำนวน ๕ หลัง เป็นอาคารไม้ จำนวน ๓ หลัง เป็นเรือนนอนผังกั้นดิน จำนวน ๒ หลัง

ศาลาพ่อบุญบัตินิรมิต เป็นอาคารทรงแปดเหลี่ยม สร้างเมื่อ พ.ศ. ๒๕๕๔ เป็นอาคารคอนกรีตเสริมเหล็ก เสาไม้

ศาลาอเนกประสงค์ หอฉัน - โรงครัว กว้าง ๒๒ เมตร ยาว ๒๔ เมตร สร้างเมื่อ พ.ศ. ๒๕๓๙ บูรณะเมื่อ พ.ศ. ๒๕๕๗ เป็นอาคารคอนกรีตเสริมเหล็ก

อาคารเรียนพระปริยัติธรรม กว้าง ๑๒ เมตร ยาว ๑๒ เมตร สร้างเมื่อ พ.ศ. ๒๕๕๘ เป็นอาคารคอนกรีตเสริมเหล็ก ๒ ชั้น

ศูนย์วัฒนธรรมชาติพันธุกะเหรี่ยง กว้าง ๗ เมตร ยาว ๑๓ เมตร สร้างเมื่อ พ.ศ. ๒๕๖๒ เป็นอาคารคอนกรีตเสริมเหล็ก

ห้องน้ำ จำนวน ๓ หลัง เป็นอาคารคอนกรีตเสริมเหล็ก จำนวน ๑๖ ห้อง ๑ หลัง จำนวน ๑๐ ห้อง ๑ หลัง เป็นอาคารผังกั้นดินจำนวน ๕ ห้อง ๑ หลัง

นอกจากนี้ มีหอรบขัง จำนวน ๑ หลัง กุฏิรับรอง จำนวน ๑ หลัง เรือนรับรอง จำนวน ๑ หลัง ห้องเก็บของตู้คอนเทนเนอร์ จำนวน ๒ หลัง โรงลานอเนกประสงค์ จำนวน ๑ หลัง โรงเรือนเก็บล้าง จำนวน ๑ หลัง

- ปูชนียวัตถุมี**
- พระประธานประจำอุโบสถ ปางสมาธิ ขนาดหน้าตัก กว้าง ๖๙ นิ้ว สูง ๙๙ นิ้ว สร้างเมื่อ พ.ศ. ๒๕๔๐
 - พระประธานประจำศาลาการเปรียญ ปางสมาธิ ขนาดหน้าตัก กว้าง ๔๙ นิ้ว สูง ๕๙ นิ้ว สร้างเมื่อ พ.ศ. ๒๕๓๘
 - พระประธานประจำหอปฏิบัติธรรมดิน พระพุทธรูปหินอ่อน ปางสมาธิ ขนาดหน้าตัก กว้าง ๔๙ นิ้ว สูง ๕๙ นิ้ว สร้างเมื่อ พ.ศ. ๒๕๕๓
 - พระประธานประจำศาลาอเนกประสงค์ หอฉัน – โรงครัว ปางมารวิชัย ขนาดหน้าตัก กว้าง ๖๙ นิ้ว สูง ๙๙ นิ้ว สร้างเมื่อ พ.ศ. ๒๕๓๙
 - พระประธานประจำศาลาพ่อปู่วัดลินช้าง พระพุทธรูปปางพุทธกริยา ขนาดหน้าตัก กว้าง ๓๙ นิ้ว สูง ๔๙ นิ้ว สร้างเมื่อ พ.ศ. ๒๕๓๖

วัดลินช้าง เริ่มก่อตั้งเมื่อปี พ.ศ. ๒๔๙๒ สภามุณีประเทศเป็นป่าเบญจพรรณอยู่ในแนวเทือกเขา ตะนาวศรี รอยต่อติดกับประเทศพม่า และในอดีตถูกกำหนดให้เป็นพื้นที่อันตราย (พื้นที่สีชมพู ปี พ.ศ. ๒๕๒๑) ประชากรที่อาศัยอยู่รอบบริเวณวัดเป็นชาวไทยภูเขาเผ่ากะเหรี่ยง ประกอบอาชีพเกษตรกรรม (ทำไร่ปลูกพริก กะเหรี่ยง) ซึ่งมีวัฒนธรรมและประเพณีเป็นของตนเอง เช่น ประเพณีเวียนศาลา ประเพณีก่อเจดีย์ทราย ประเพณีกินข้าวกะเหรี่ยง ประเพณีวันสงกรานต์ ถือเป็นวันขึ้นปีใหม่ของชาวกะเหรี่ยง มีการเรียกขวัญขอพรจากผู้ใหญ่และรอการออกเที่ยวป่า

วัดลินช้าง ตั้งวัดเมื่อวันที่ ๒๑ มีนาคม พ.ศ. ๒๕๔๐ เดิมเป็นที่พักสงฆ์ ตั้งแต่ปี พ.ศ. ๒๔๙๒ จนในปี พ.ศ. ๒๕๓๖ หลวงพ่อวัดเขาพระ (พระครูภาวนาวิริยาจารย์) ได้ธุดงค์มาพบจึงร่วมกับชาวบ้าน ดำเนินการ สร้างเสนาสนะ ประกอบด้วย ศาลาการเปรียญและกุฏิเพิ่ม พร้อมดำเนินการขออนุญาตสร้างและตั้งวัดจนแล้วเสร็จ ปัจจุบันมีพระภิกษุพำนักอยู่ในวัดจำนวน ๑๐ รูป และเป็นภิกษุผู้ทรงพระปาฏิโมกข์ จำนวน ๑ รูป และได้ดำเนินการนำชาวบ้านบริเวณโดยรอบเข้ามาศึกษาและปฏิบัติธรรมทุกวัน โดยเข้าร่วมสวดมนต์ทำวัตรเช้า – เย็น และนั่งสมาธิ ซึ่งทำให้ชาวบ้านเข้าใจในพระธรรมคำสอนของพระพุทธเจ้า จนทำให้ชาวบ้านไม่เข้าไปตัดไม้ทำลายป่า และหยุดล่าสัตว์ป่าในป่า รวมทั้งยังช่วยกันอนุรักษ์และป้องกันทรัพยากรธรรมชาติของพวกเขามีอยู่

ในปี พ.ศ. ๒๕๔๐ ได้รับอนุญาตตั้งเป็นวัดและตั้งอุโบสถเพื่อเป็นที่สำหรับทำสังฆกรรมภายในปีเดียวกัน และได้รับพระราชทานวิสุงคามสีมา เมื่อวันที่ ๑๒ มิถุนายน พ.ศ. ๒๕๔๖ กำหนดเขตวิสุงคามสีมา กว้าง ๒๕ เมตร ยาว ๔๐ เมตร

- การศึกษา**
- มีโรงเรียนพระปริยัติธรรมแผนกธรรม นักระชั้นตรี – โท – เอก เปิดสอนเมื่อ พ.ศ. ๒๕๔๐
 - ศูนย์ศึกษาพระพุทธศาสนาวันอาทิตย์ นักระชั้นตรี – โท – เอก เปิดสอนเมื่อ พ.ศ. ๒๕๖๐

การเผยแพร่พระพุทธศาสนา

- เป็นสำนักปฏิบัติธรรมประจำจังหวัด แห่งที่ ๑๕ แต่งตั้งเมื่อ พ.ศ. ๒๕๕๑
มติ มส. ครั้งที่ ๒,๒๕๕๑
- เป็นหน่วยอบรมประจำตำบล (อปต.) แต่งตั้งเมื่อ พ.ศ. ๒๕๖๐

ได้รับรางวัล

- สำนักปฏิบัติธรรมประจำจังหวัดดีเด่น ประจำปี พ.ศ. ๒๕๕๔
- ขับเคลื่อนโครงการหมู่บ้านรักษาศีล ๕ ให้หมู่บ้านล้นช้าง หมู่ ๓
เป็นหมู่บ้านรักษาศีล ๕ ต้นแบบดีเด่น ระดับจังหวัด พ.ศ. ๒๕๖๐
- รางวัลรองชนะเลิศ อันดับ ๑ ระดับจังหวัด โครงการ “พระนครคีรีเมืองประวัติศาสตร์
วัดร่มรื่น” เมื่อปี พ.ศ. ๒๕๖๐ จากหน่วยงานจังหวัดเพชรบุรี
- รางวัลชนะเลิศ ระดับอำเภอ โครงการ “พระนครคีรีเมืองประวัติศาสตร์ วัดร่มรื่น”
เมื่อปี พ.ศ. ๒๕๖๐ จากหน่วยงาน จังหวัดเพชรบุรี

การบริหารและการปกครอง ลำดับเจ้าอาวาสตั้งแต่อดีต - ปัจจุบัน

พระครูสุนทรวัชรการ ตั้งแต่ พ.ศ. ๒๕๓๙ ถึง พ.ศ. ปัจจุบัน

วัดลุ่มโพธิ์ทอง

วัดลุ่มโพธิ์ทอง รหัสวัด ๐๒๗๖๐๑๒๓๐๐๒ ตั้งอยู่เลขที่ ๑๕,๑ บ้านดอนน้ำลุ่ม หมู่ที่ ๑๑ ตำบลหนองขนาน อำเภอเมืองเพชรบุรี จังหวัดเพชรบุรี สังกัดคณะสงฆ์มหานิกาย มีที่ดินที่ตั้งวัดเนื้อที่ ๒๔ ไร่ ๓ งาน ๗๕ ตารางวา

อาณาเขต	ทิศเหนือ	จดที่ดินเอกชน
	ทิศใต้	จดสถานีอนามัยบ้านดอนน้ำลุ่ม
	ทิศตะวันออก	จดหมู่บ้านดอนน้ำลุ่ม
	ทิศตะวันตก	จดที่ดินเอกชน

อาคารเสนาสนะ ประกอบด้วย

อุโบสถ กว้าง ๘ เมตร ยาว ๒๕ เมตร สร้างเมื่อ พ.ศ. ๒๕๐๕ เป็นอาคารคอนกรีตเสริมเหล็ก

หอสวดมนต์ กว้าง ๘ เมตร ยาว ๒๕ เมตร สร้างเมื่อ พ.ศ. ๒๕๓๒

กุฏิสงฆ์ จำนวน ๓ หลัง เป็นอาคารไม้

ศาลาบำเพ็ญกุศล จำนวน ๑ หลัง สร้างด้วยคอนกรีตเสริมเหล็ก

นอกจากนี้ มีโรงครัว ๑ หลัง หอระฆัง ๑ หลัง ถังน้ำประปา ถังเก็บน้ำฝน และห้องน้ำ ๓ หลัง

วัดลุ่มโพธิ์ทอง ตั้งวัดเมื่อวันที่ ๓๑ ตุลาคม พ.ศ. ๒๕๐๔ มีครูทองอ่อน อ่องคล้าย เป็นผู้ดำเนินการสร้างวัด โดยคำว่า ลุ่มโพธิ์ทอง มีที่มาจากชื่อของหมู่บ้าน คือ บ้านดอนน้ำลุ่ม บ้านหนองโพธิ์และชื่อของ

๑๗๔ ประวัติวัดหัวราชอาณาจักร

ครูทอง อ่องคล้าย ได้รับพระราชทานวิสุงคามสีมาเมื่อวันที่ ๒๓ กรกฎาคม พ.ศ. ๒๕๐๕ กำหนดเขตวิสุงคามสีมา กว้าง ๒๑.๓๐ เมตร ยาว ๓๗.๓๐ เมตร

การศึกษา - มีโรงเรียนพระปริยัติธรรมแผนกธรรม เปิดสอนเมื่อ พ.ศ. ๒๕๐๕
- มีโรงเรียนพระปริยัติธรรมแผนกสามัญ เปิดสอนเมื่อ พ.ศ. ๒๕๐๕

การบริหารและการปกครอง ลำดับเจ้าอาวาสตั้งแต่อดีต - ปัจจุบัน

รูปที่ ๑	พระครูโพธิ์วัชรคุณ (แก้ว ฐิตฺตฺติ)	ตั้งแต่ พ.ศ. ๒๕๐๖ - ๒๕๓๕
รูปที่ ๒	พระครูวัชรโพธิคุณ (พล กนตผลโ)	ตั้งแต่ พ.ศ. ๒๕๓๖ - ๒๕๔๕

วัดวังจันท์

วัดวังจันท์ รหัสวัด ๐๒๗๖๐๘๐๓๐๐๒ ตั้งอยู่ที่บ้านวังจันท์ เลขที่ ๓๗๔ หมู่ที่ ๓ ตำบลวังจันทน์ อำเภอแก่งกระจาน จังหวัดเพชรบุรี สังกัดคณะสงฆ์มหานิกาย เบอร์โทรศัพท์ ๐๖๑-๕๖๕๔๒๐๒ มีที่ดินที่ตั้งวัดเนื้อที่ ๓๗ ไร่ ๒ งาน ๒๐ ตารางวา มีโฉนดที่ดิน เลขที่ ๖๙๔๒

อาณาเขต ทิศเหนือ จดทางสาธารณประโยชน์
ทิศใต้ จดถนนสายเขื่อนเพชร - แก่งกระจาน
ทิศตะวันออก จดที่ดินเอกชน
ทิศตะวันตก จดทางสาธารณประโยชน์

มีที่ธรณีสงฆ์ จำนวน ๑ แปลง มีเนื้อที่ ๑๑ ไร่ ๓ งาน ๖๕ ตารางวา โฉนดที่ดิน เลขที่ ๓๒๓๘

อาคารเสนาสนะ ประกอบด้วย

อุโบสถ กว้าง ๓๐ เมตร ยาว ๖๐ เมตร สร้างเมื่อ พ.ศ. ๒๕๒๕ เป็นอาคารคอนกรีตเสริมเหล็ก

หอสวดมนต์ กว้าง ๕ เมตร ยาว ๑๔.๙๔ เมตร สร้างเมื่อ พ.ศ. ๒๕๒๔ เป็นอาคารครึ่งตึกครึ่งไม้

กุฏิสงฆ์ จำนวน ๒ หลัง

วิหาร กว้าง ๓.๔ เมตร ยาว ๔.๒ เมตร เป็นอาคารคอนกรีตเสริมเหล็ก

ศาลาบำเพ็ญกุศล กว้าง ๑๓ เมตร ยาว ๔๗ เมตร สร้างเมื่อ พ.ศ. ๒๕๔๙ เป็นอาคารคอนกรีตเสริมเหล็ก

นอกจากนี้ มีฌาปนสถาน จำนวน ๑ หลัง หอระฆัง จำนวน ๑ หลัง หอกลอง

จำนวน ๑ หลัง โรงครัว จำนวน ๑ หลัง เรือนเก็บพัสดุ จำนวน ๑ หลัง เรือนรับรอง จำนวน ๑ หลัง

ปูชนียวัตถุมี - พระประธานประจำอุโบสถ ปางมารวิชัย ขนาดหน้าตัก กว้าง ๒.๒๘ เมตร สูง ๓.๑๐ นิ้ว

วัดวังจันท์ ตั้งวัดเมื่อ พ.ศ. ๒๔๕๕ โดยมีที่มาของชื่อ เนื่องจากวัดตั้งอยู่ชายแม่น้ำ มีต้นไม้จันทน์ ขึ้นอยู่ประกอบกับวัดตั้งอยู่ในหมู่บ้านชื่อว่าบ้านของ ชาวบ้านจึงมักเรียกกันโดยทั่วไปว่าวัดวังจันท์ (บ้านของ) วัดแห่งนี้ได้มีการย้ายที่ตั้งจากวัดเก่ามาอยู่ด้านนอกของหมู่บ้าน ติดกับถนนสายแก่งกระจานเมื่อ พ.ศ. ๒๕๑๑ โดยมีพระอธิการประวิง เป็นผู้ดำเนินการย้ายวัดและขอจัดตั้งขึ้นใหม่ ซึ่งได้ใช้มาจนถึงปัจจุบัน ได้รับพระราชทานวิสุงคามสีมา เมื่อวันที่ ๒ มิถุนายน พ.ศ. ๒๕๓๒ กำหนดเขตวิสุงคามสีมา กว้าง ๓๐ เมตร ยาว ๖๐ เมตร

การบริหารและการปกครอง
ลำดับเจ้าอาวาสตั้งแต่อดีต - ปัจจุบัน

รูปที่ ๑	พระอธิการใจ
รูปที่ ๒	พระอธิการประทีป
รูปที่ ๓	พระอธิการประวิง วิริยโร
รูปที่ ๔	พระอธิการสมพงษ์ อนุบาลโย
รูปที่ ๕	พระครูปิยะวัชรธรรม
รูปที่ ๖	พระใบฎีกานิตย์ จุกวโร พ.ศ. ๒๕๔๗
รูปปัจจุบัน	พระครูพิพัฒน์วัชรกิจ

วัดวังบัว

วัดวังบัว รหัสวัด ๐๒๗๖๐๖๑๐๐๐๑ ตั้งอยู่เลขที่ ๕๑ บ้านวังบัว หมู่ที่ ๑ ตำบลลาดโพธิ์ อำเภอบ้านลาด จังหวัดเพชรบุรี สังกัดคณะสงฆ์มหานิกาย มีที่ดินที่ตั้งวัดเนื้อที่ ๙ ไร่ ๓ งาน ๔๑ ตารางวา มีโฉนดที่ดิน เลขที่ ๕๘๘๘

อาณาเขต	ทิศเหนือ	จดที่ดินเอกชน
	ทิศใต้	จดที่ดินเอกชน
	ทิศตะวันออก	จดที่ดินเอกชน
	ทิศตะวันตก	จดที่ดินเอกชน

มีที่ธรณีสงฆ์ จำนวน ๒ แปลง มีเนื้อที่ ๑๑ ไร่ ๒ งาน ๔๐ ตารางวา โฉนดที่ดิน เลขที่ ๓๒๓๘

อาคารเสนาสนะ ประกอบด้วย

อุโบสถ กว้าง ๖ เมตร ยาว ๑๒ เมตร สร้างเมื่อ พ.ศ. ๒๓๓๐ เป็นอาคารคอนกรีตเสริมเหล็ก
ศาลาการเปรียญ กว้าง ๘.๕ เมตร ยาว ๒๘ เมตร สร้างเมื่อ พ.ศ. ๒๓๒๕ เป็นอาคารไม้ทรงไทย
หอสวดมนต์ กว้าง ๘ เมตร ยาว ๓๓ เมตร สร้างเมื่อ พ.ศ. ๒๕๔๐ เป็นอาคารไม้ทรงไทย
กุฏิสงฆ์ จำนวน ๙ หลัง เป็นอาคารไม้
วิหาร สร้างเมื่อ พ.ศ. ๒๕๒๒
ศาลาบำเพ็ญกุศล จำนวน ๑ หลัง

วัดวังบัว ตั้งวัดเมื่อ พ.ศ. ๒๓๒๕ ได้รับพระราชทานวิสุงคามสีมาเมื่อ พ.ศ. ๒๓๓๐ กำหนดเขตวิสุงคามสีมา กว้าง ๑๓ เมตร ยาว ๒๑ เมตร

การศึกษา - มีโรงเรียนพระปริยัติธรรมแผนกธรรม เปิดสอนเมื่อ พ.ศ. ๒๕๓๘
- โรงเรียนประถมศึกษา เนื้อที่ ๔ ไร่ ๓ งาน ๒๘ ตารางวา

การบริหารและการปกครอง
ลำดับเจ้าอาวาสตั้งแต่อดีต - ปัจจุบัน

รูปที่ ๑	พระอธิการพรหมณ์ มหาโชโต	ตั้งแต่ พ.ศ. ๒๓๓๘ - ๒๓๗๔
รูปที่ ๒	พระอธิการพลับ อภิการาม	ตั้งแต่ พ.ศ. ๒๓๗๔ - ๒๔๓๔
รูปที่ ๓	พระอธิการชม มหาโชโต	ตั้งแต่ พ.ศ. ๒๔๓๔ - ๒๔๘๐
รูปที่ ๔	พระครูปฐมพิชราจาร เขมจารี	ตั้งแต่ พ.ศ. ๒๔๘๐ - ๒๕๓๗
รูปที่ ๕	พระอธิการบุญรวม ธมมรโต	ตั้งแต่ พ.ศ. ๒๕๓๗
รูปปัจจุบัน	พระอธิการวชเดช ธมมรโต	

วัดวังฟูไทร

วัดวังฟูไทร รหัสวัด ๐๒๗๖๐๓๐๑๐๐๓ ตั้งอยู่ที่บ้านฟูไทร เลขที่ ๓๔ หมู่ที่ ๖ ตำบลหนอง-
หญ้าปล้อง อำเภอนองหญ้าปล้อง จังหวัดเพชรบุรี สังกัดคณะสงฆ์ธรรมยุต เบอร์โทรศัพท์ ๐๘๑-๑๖๗๘๓๙๒
มีที่ดินที่ตั้งวัดเนื้อที่ ๕๒ ไร่ ๓ งาน ๙๓ ตารางวา มีโฉนดที่ดิน เลขที่ ๓๒๙๒

อาณาเขต	ทิศเหนือ	จดที่ดินเอกชน
	ทิศใต้	จดทางสาธารณประโยชน์
	ทิศตะวันออก	จดทางหลวงชนบท (สายบ้านจะโปรง - บ้านฟูไทร)
	ทิศตะวันตก	จดทางสาธารณประโยชน์

อาคารเสนาสนะ ประกอบด้วย

อุโบสถ กว้าง ๗.๑๐ เมตร ยาว ๑๕ เมตร สร้างเมื่อ พ.ศ. ๒๕๓๔ เป็นอาคารคอนกรีตเสริมเหล็ก
ศาลาการเปรียญ กว้าง ๑๘ เมตร ยาว ๒๑ เมตร สร้างเมื่อ พ.ศ. ๒๕๑๙
เป็นอาคารคอนกรีตเสริมเหล็ก ๒ ชั้น

กุฏิสงฆ์ จำนวน ๑๓ หลัง เป็นอาคารคอนกรีตเสริมเหล็ก จำนวน ๑๒ หลัง อาคารไม้ จำนวน ๑ หลัง
วิหาร กว้าง ๒๗ เมตร ยาว ๒๗ เมตร สร้างเมื่อ พ.ศ. ๒๕๔๘

นอกจากนี้ มีหอระฆัง จำนวน ๑ หลัง โรงครัว จำนวน ๑ หลัง เรือนรับรอง จำนวน ๑ หลัง
ปูชนียวัตถุมี - พระประธานประจำอุโบสถ ปางพระพุทธชินสีห์ ขนาดหน้าตัก กว้าง ๑.๙๐ เมตร
สูง ๒.๙๐ เมตร สร้างเมื่อ พ.ศ. ๒๕๓๕

วัดวังฟูไทร ตั้งวัดเมื่อวันที่ ๓๐ กันยายน พ.ศ. ๒๕๓๖ เริ่มก่อสร้างเมื่อ พ.ศ. ๒๕๑๖
โดยนายเถื่อน พรหมพจน์ เห็นว่าบริเวณตำบลหนองหญ้าปล้อง มีพื้นที่รกร้างว่างเปล่า เหมาะแก่การสร้างวัด
จึงได้กราบทูลสมเด็จพระญาณสังวร สมเด็จพระสังฆราช สกลมหาปริณายก เสด็จไปทอดพระเนตรพื้นที่ และ
ดำริเห็นชอบให้สร้างวัดขึ้นโดยให้ตั้งชื่อตามหมู่บ้านวังฟูไทร มาจนปัจจุบัน ได้รับพระราชทานวิสุงคามสีมา
เมื่อวันที่ ๑๓ มกราคม พ.ศ. ๒๕๓๗ กำหนดเขตวิสุงคามสีมา กว้าง ๒๒.๒๐ เมตร ยาว ๓๓ เมตร

การบริหารและการปกครอง
ลำดับเจ้าอาวาสตั้งแต่อดีต - ปัจจุบัน

รูปที่ ๑	พระครูสรกัญญาประกาศ	ตั้งแต่ พ.ศ. ๒๕๒๒ - พ.ศ. ๒๕๕๓
รูปที่ ๒	พระครูใบฎีกาอมร	ตั้งแต่ พ.ศ. ๒๕๕๓ - ปัจจุบัน

วัดวังวน

วัดวังวน รหัสวัด ๐๒๗๖๐๘๐๒๐๐๕ ตั้งอยู่ที่เลขที่ ๓๖๒ หมู่ที่ ๒ ตำบลสองพี่น้อง อำเภอกำแพงกระเจาน จังหวัดเพชรบุรี สังกัดคณะสงฆ์มหานิกาย เบอร์โทรศัพท์ ๐๙๒-๒๘๕๐๗๘๒ มีที่ดินที่ตั้งวัด เนื้อที่ ๙ ไร่ ๑ งาน ๐๒ ตารางวา

อาณาเขต	ทิศเหนือ	จดอ่างเก็บน้ำกำแพงกระเจาน
	ทิศใต้	จดอ่างเก็บน้ำกำแพงกระเจาน
	ทิศตะวันออก	จดอ่างเก็บน้ำกำแพงกระเจาน
	ทิศตะวันตก	จดป่าสงวนแห่งชาติกำแพงกระเจาน

อาคารเสนาสนะ ประกอบด้วย

อุโบสถ กว้าง ๖.๕๖ เมตร ยาว ๑๓ เมตร สร้างเมื่อ พ.ศ. ๒๕๓๒ เป็นอาคารคอนกรีตเสริมเหล็ก

ศาลาการเปรียญ กว้าง ๑๐ เมตร ยาว ๒๔ เมตร สร้างเมื่อ พ.ศ. ๒๕๑๑ เป็นอาคารคอนกรีตเสริมเหล็ก

กุฏิสงฆ์ จำนวน ๔ หลัง

ศาลาอเนกประสงค์ กว้าง ๖ เมตร ยาว ๒๐ เมตร สร้างเมื่อ พ.ศ. ๒๕๕๙ เป็นอาคารคอนกรีตเสริมเหล็ก

นอกจากนี้ มีหอระฆัง จำนวน ๑ หลัง โรงครัว จำนวน ๑ หลัง เรือนเก็บพัสดุ จำนวน ๑ หลัง

ปูชนียวัตถุมี - พระประธานประจำอุโบสถ ปางซุ้มเรือนแก้ว ขนาดหน้าตัก กว้าง ๔๐ นิ้ว

- พระประธานประจำศาลาการเปรียญ ปางมารวิชัย ขนาดหน้าตัก กว้าง ๒๖ นิ้ว

วัดวังวน ตั้งอยู่บนภูเขา ตั้งแต่เมื่อวันที่ ๒๐ มีนาคม พ.ศ. ๒๕๖๑ เดิมเป็นสำนักสงฆ์ชื่อวังวน สร้างขึ้นด้วย หลวงตาสิตธิ ที่เดินทางมาปักกลด และได้มีการสร้างอาคารเสนาสนะศาลา จนถึงปัจจุบัน ได้รับพระราชทานวิสุงคามสีมา เมื่อวันที่ ๑๑ พฤศจิกายน พ.ศ. ๒๕๖๒

การบริหารและการปกครอง
ลำดับเจ้าอาวาสตั้งแต่อดีต - ปัจจุบัน

รูปปัจจุบัน พระครูธรรมธรประเสริฐ ปสิณฺโฐ

วัดวังหิน

วัดวังหิน รหัสวัด ๐๒๗๖๐๓๐๓๐๐๔ ตั้งอยู่ที่บ้านวังหิน เลขที่ ๗๓ หมู่ที่ ๕ ตำบลยางน้ำกลัดใต้ อำเภอหนองหญ้าปล้อง จังหวัดเพชรบุรี สังกัดคณะสงฆ์มหานิกาย เบอร์โทรศัพท์ ๐๘๔-๑๑๖๔๔๓๖ มีที่ดินที่ตั้งวัดเนื้อที่ ๑๕ ไร่

อาณาเขต	ทิศเหนือ	จดป่าสงวนแห่งชาติ
	ทิศใต้	จดป่าสงวนแห่งชาติ
	ทิศตะวันออก	จดป่าสงวนแห่งชาติ
	ทิศตะวันตก	จดป่าสงวนแห่งชาติ

อาคารเสนาสนะ ประกอบด้วย

กุฏิสงฆ์ จำนวน ๕ หลัง เป็นอาคารคอนกรีตเสริมเหล็ก จำนวน ๒ หลัง อาคารครึ่งตึกครึ่งไม้ จำนวน ๓ หลัง

วิหาร กว้าง ๖ เมตร ยาว ๑๕ เมตร สร้างเมื่อ พ.ศ. ๒๕๔๙ เป็นอาคารคอนกรีตเสริมเหล็ก

ศาลาบำเพ็ญกุศล กว้าง ๑๕ เมตร ยาว ๓๐ เมตร สร้างเมื่อ พ.ศ. ๒๕๖๓ เป็นอาคารคอนกรีตเสริมเหล็ก นอกจากนี้ มีฌาปนสถาน จำนวน ๑ หลัง โรงครัว จำนวน ๑ หลัง

ปูชนียวัตถุ - มีพระประธานประจำอุโบสถ ปางมารวิชัย ขนาดหน้าตัก กว้าง ๓๕ นิ้ว
- มีพระประธานประจำศาลาการเปรียญ ปางมารวิชัย ขนาดหน้าตัก กว้าง ๓๕ นิ้ว สูง ๖๒ นิ้ว สร้างเมื่อ พ.ศ. ๒๕๔๘

วัดวังหิน ตั้งวัดเมื่อวันที่ ๑๕ สิงหาคม พ.ศ. ๒๕๕๑ วัดวังหิน ได้เริ่มสร้างที่พักรักษา เมื่อปี พ.ศ. ๒๕๓๐ โดยมีพระธุดงค์เดินทางมาที่หมู่บ้านวังหิน มีชาวบ้านได้พบเห็นพระธุดงค์ จึงได้ไปบอกผู้ใหญ่บ้าน และชาวบ้านวังหินทุกคน ชาวบ้านจึงได้นิมนต์ให้พระธุดงค์อยู่จำพรรษาอยู่ในหมู่บ้านวังหิน ชาวบ้านทุกท่าน จึงสร้างที่พักรักษาขึ้นหลังหนึ่ง ปัจจุบันภายในวัดมีการพัฒนาสร้างบูรณะปฏิสังขรณ์ถนนขึ้นในวัด โรงเรียน เมรุ มีการถมดินและบูรณะห้องน้ำใหม่

การบริหารและการปกครอง
ลำดับเจ้าอาวาสตั้งแต่อดีต - ปัจจุบัน

พระใบฎีกาไพศาล สุขเมธโส ตั้งแต่ พ.ศ. ๒๕๖๑ - ปัจจุบัน

วัดวาสนาพัฒนาราม

วัดวาสนาพัฒนาราม รหัสวัด ๖๓๑๗๖๐๔๐๐๐๒ ตั้งอยู่หมู่ที่ ๑ ตำบลชะอำ อำเภอชะอำ จังหวัดเพชรบุรี สังกัดคณะสงฆ์มหานิกาย

วัดวาสนาพัฒนาราม ตั้งวัดเมื่อวันที่ ๑๐ ตุลาคม พ.ศ. ๒๕๖๓

การบริหารและการปกครอง
ลำดับเจ้าอาวาสตั้งแต่อดีต - ปัจจุบัน

รูปปัจจุบัน พระมนัส ชีวมโน รักษาการแทนเจ้าอาวาส

วัดวิบูลย์ประชาสรรค์

วัดวิบูลย์ประชาสรรค์ รหัสวัด ๐๒๗๖๐๕๐๑๐๐๓ ตั้งอยู่ที่บ้านท่ากระเทียม เลขที่ ๙๓ หมู่ที่ ๓ ตำบลท่ายาง อำเภอท่ายาง จังหวัดเพชรบุรี สังกัดคณะสงฆ์มหานิกาย เบอร์โทรศัพท์ ๐๘๔-๙๔๑๘๗๗ มีที่ดินที่ตั้งวัดเนื้อที่ ๖ ไร่ โฉนดที่ดิน เลขที่ ๑๔๕๒

อาณาเขต ทิศเหนือ จดที่ดินเลขที่ ๒๔๐, ๑๓๐ และป่าช้า
ทิศใต้ จดที่ดินเลขที่ ๒๓๙
ทิศตะวันออก จดที่ดินเลขที่ ๑๒๘
ทิศตะวันตก จดที่ดินเลขที่ ๑๓๐

อาคารเสนาสนะ ประกอบด้วย

อุโบสถ กว้าง ๒๐ เมตร ยาว ๓๕ เมตร สร้างเมื่อ พ.ศ. ๒๕๑๐ เป็นอาคารคอนกรีตเสริมเหล็ก

ศาลาการเปรียญ กว้าง ๒๐ เมตร ยาว ๔๕ เมตร สร้างเมื่อ พ.ศ. ๒๕๑๐ เป็นอาคารไม้

กุฏิสงฆ์ จำนวน ๑ หลัง

ศาลาบำเพ็ญกุศล กว้าง ๒๕ เมตร ยาว ๓๕ เมตร สร้างเมื่อ พ.ศ. ๒๕๓๓ เป็นอาคารคอนกรีตเสริมเหล็ก นอกจากนี้ มีฌาปนสถาน จำนวน ๑ หลัง หอระฆัง จำนวน ๑ หลัง โรงครัว จำนวน ๑ หลัง

ปูชนียวัตถุมี - พระประธานประจำอุโบสถ ปางสมาธิ ขนาดหน้าตัก กว้าง ๓๙ นิ้ว สูง ๑๑๙ นิ้ว

วัดวิบูลย์ประชาสรรค์ ตั้งอยู่ที่บ้านท่ากระเทียม เมื่อวันที่ ๖ กุมภาพันธ์ พ.ศ. ๒๕๑๐ ชาวบ้านได้ร่วมกันสร้างวัดนี้ขึ้นนี้ โดยความร่วมมือของราชการ คณะสงฆ์ ชาวบ้าน พัฒนาวัดให้มีความเจริญขึ้น โดยลำดับ ได้รับความอนุเคราะห์จากหลวงพ่อเรียน พระครูวิบูลญาณประยุต นำหน้าในการใช้ชื่อวัด และได้รับการพัฒนาต่อเนื่องมาโดยลำดับ ได้รับพระราชทานวิสุงคามสีมา เมื่อวันที่ ๑๔ พฤศจิกายน พ.ศ. ๒๕๑๐ กำหนดเขตวิสุงคามสีมา กว้าง ๘๐ เมตร ยาว ๘๐ เมตร

การศึกษา มีโรงเรียนพระปริยัติธรรมแผนกธรรม เปิดสอนเมื่อ พ.ศ. ๒๕๑๐

การบริหารและการปกครอง
ลำดับเจ้าอาวาสตั้งแต่อดีต - ปัจจุบัน

รูปที่ ๑	พระครูวิบูลญาณประยุต	ตั้งแต่ พ.ศ. ๒๕๐๒ - ๒๕๑๐
รูปที่ ๒	พระครูวิบูลพัชรภรณ์	ตั้งแต่ พ.ศ. ๒๕๑๐ - ๒๕๔๙
รูปที่ ๓	พระวินัยธรรณวัฒน์ ญาณวุฑโฒ	ตั้งแต่ พ.ศ. ๒๕๔๙ - ปัจจุบัน

วัดวิหารโบสถ์

วัดวิหารโบสถ์ รหัสวัด ๐๒๗๖๐๑๐๕๐๐๔ ตั้งอยู่ที่เลขที่ ๑๑,๒ ถนนรอบเขาหลวง หมู่ที่ ๘ ตำบลธงชัย อำเภอเมืองเพชรบุรี จังหวัดเพชรบุรี สังกัดคณะสงฆ์มหานิกาย มีที่ดินที่ตั้งวัดเนื้อที่ ๑๑ ไร่ ๒ งาน ๓๖ ตารางวา โฉนดที่ดิน เลขที่ ๒๑๐๕๒

มีที่ธรณีสงฆ์ จำนวน ๑ แปลง เนื้อที่ ๔ ไร่ ๒ งาน ๓๒ ตารางวา โฉนดที่ดินเลขที่ ๒๗๑๙

อาคารเสนาสนะ ประกอบด้วย

อุโบสถ กว้าง ๔.๑๐ เมตร ยาว ๑๔ เมตร บูรณะเมื่อ พ.ศ. ๒๕๑๒ เป็นอาคารไม้

ศาลาการเปรียญ กว้าง ๑๔ เมตร ยาว ๑๘ เมตร สร้างเมื่อ พ.ศ. ๒๕๒๖ เป็นอาคารไม้ทรงไทย

กุฏิสงฆ์ จำนวน ๑๒ หลัง เป็นอาคารไม้ ๑๐ หลัง ครึ่งตึกครึ่งไม้ ๒ หลัง

วิหาร กว้าง ๒.๙ เมตร ยาว ๔ เมตร สร้างเมื่อ พ.ศ. ๒๕๑๔ เป็นอาคารคอนกรีตเสริมเหล็ก

นอกจากนี้ มีสำนักกรรมฐาน ซึ่งเป็นที่อาศัยของอุบาสิกา - ชี มีเรือนพัก ๑๔ หลัง

ศาลา ๒ หลัง และโรงครัว จำนวน ๑ หลัง

วัดวิหารโบสถ์ ตั้งเมื่อ ๒๘ มิถุนายน พ.ศ. ๒๕๒๒ เดิมวัดร้าง มีวัดกุฎสถานเพียงพระประธานกับเขตพัทธสีมา จนในปี พ.ศ. ๒๕๑๑ พระครูสมุทรวรวิจิตร ได้มาจำพรรษาและได้เริ่มสร้างเสนาสนะเพิ่มขึ้น พร้อมทั้งบูรณะอุโบสถเก่า โดยใช้ไม้กับสังกะสี เพื่อให้ทำสังฆกรรม ตามแนวเขตสีมาเดิม ต่อมาได้ทำเรื่องขออนุญาตสร้างและตั้งวัดตามลำดับ

การศึกษา มีโรงเรียนพระปริยัติธรรมแผนกธรรม เปิดสอนเมื่อ พ.ศ. ๒๕๓๗

การบริหารและการปกครอง

ลำดับเจ้าอาวาสตั้งแต่อดีต - ปัจจุบัน

รูปที่ ๑	พระอธิการชำนาญ อภิสสโร	ตั้งแต่ พ.ศ. ๒๕๒๓
รูปที่ ๒	พระอธิการไชยา อินทโชโต	ตั้งแต่ พ.ศ. ๒๕๓๘

วัดเวฬุวนาราม (บ้านไผ่)

วัดเวฬุวนาราม (บ้านไผ่) รหัสวัด ๐๒๗๖๐๒๐๕๐๐๑ ตั้งอยู่ที่เลขที่ ๑๔๖ บ้านไผ่ ถนนบ้านไผ่ หมู่ที่ ๓ ตำบลหนองปลาไหล อำเภอเขาย้อย จังหวัดเพชรบุรี สังกัดคณะสงฆ์มหานิกาย มีที่ดินที่ตั้งวัดเนื้อที่ ๑๕ ไร่ ๓ งาน ๐๔ ตารางวา

มีที่ธรณีสงฆ์ จำนวน ๑ แปลง เนื้อที่ ๙ ไร่ ๓ งาน ๘๘ ตารางวา โฉนดที่ดินเลขที่ ๕๑๓๙,๑๙๖๙

อาคารเสนาสนะ ประกอบด้วย

อุโบสถ กว้าง ๒๑ เมตร ยาว ๔๓.๕๐ เมตร สร้างเมื่อ พ.ศ. ๒๕๑๙ เป็นอาคารคอนกรีตเสริมเหล็ก ๒ ชั้น

หอสวดมนต์ กว้าง ๕.๑๐ เมตร ยาว ๑๐.๔๐ เมตร สร้างเมื่อ พ.ศ. ๒๕๘๔ เป็นอาคารไม้

กุฏิสงฆ์ จำนวน ๔ หลัง เป็นอาคารไม้

ศาลาอเนกประสงค์ กว้าง ๑๘ เมตร ยาว ๖๖ เมตร สร้างเมื่อ พ.ศ. ๒๕๓๙ เป็นอาคารคอนกรีตเสริมเหล็ก
ศาลาบำเพ็ญกุศล จำนวน ๑ หลัง สร้างด้วยคอนกรีตเสริมเหล็ก
นอกจากนี้ มีหอฉัน จำนวน ๑ หลัง ถังน้ำ

ปูชนียวัตถุมี - พระประธานประจำอุโบสถ หล่อด้วยนวโลหะ ๑ องค์

วัดเวฬุวนาราม (บ้านไผ่) ตั้งวัดเมื่อ พ.ศ. ๒๔๙๐ วัดเวฬุวนาราม เป็นวัดเก่าแก่ เดิมชื่อ
วัดบ้านไผ่ มีนางไขเป็นผู้ดำเนินการสร้างในที่ดินสาธารณประโยชน์ของหมู่บ้านผึ่ง จึงเอาชื่อบ้านมาตั้งเป็นชื่อวัด
มีอุโบสถไม้สัก ๑ หลัง พร้อมด้วยพระประธานหล่อด้วยนวโลหะ ๑ องค์ ต่อมาได้ชำระ ชาวบ้านจึงได้สร้าง
อุโบสถหลังใหม่ ก่อด้วยอิฐถือปูน พร้อมด้วยพระประธานอีก ๑ องค์ ทำด้วยปูนปั้น ได้รับพระราชทาน
วิสุงคามสีมาเมื่อวันที่ ๒๑ กุมภาพันธ์ พ.ศ. ๒๕๒๓ กำหนดเขตวิสุงคามสีมา กว้าง ๒๐.๕๐ เมตร ยาว ๔๓.๕๐ เมตร
การศึกษา มีโรงเรียนพระปริยัติธรรมแผนกธรรม เปิดสอนเมื่อ พ.ศ. ๒๔๙๐

การบริหารและการปกครอง ลำดับเจ้าอาวาสตั้งแต่อดีต - ปัจจุบัน

รูปที่ ๑	พระอธิการแพ	
รูปที่ ๒	พระอธิการพวง	
รูปที่ ๓	พระอธิการฉิ่ง	
รูปที่ ๔	พระอธิการเลียบ	
รูปที่ ๕	พระอธิการน้อย	
รูปที่ ๖	พระอธิการหนู	ตั้งแต่ พ.ศ. ๒๔๘๙
รูปที่ ๗	พระครูสิริวัชรภรณ์	ตั้งแต่ พ.ศ. ๒๕๐๘ - ๒๕๓๘
รูปที่ ๘	พระอธิการฉวี รตนญาโณ	ตั้งแต่ พ.ศ. ๒๕๔๐ - ๒๕๔๕
รูปปัจจุบัน	พระครูสมุห์สมบัติ ปภสสโร	

วัดเวียงคอย

วัดเวียงคอย รหัสวัด ๐๒๗๖๐๑๐๙๐๐๑ ตั้งอยู่ที่เลขที่ ๑๓๘ บ้านเวียงคอย ถนนเพชรเกษม
หมู่ที่ ๓ ตำบลเวียงคอย อำเภอเมืองเพชรบุรี จังหวัดเพชรบุรี สังกัดคณะสงฆ์มหานิกาย มีที่ดินที่ตั้งวัดเนื้อที่
๑๑ ไร่ ๒ งาน

อาณาเขต	ทิศเหนือ	จดถนนเพชรเกษม
	ทิศใต้	จดที่ดินเอกชน
	ทิศตะวันออก	จดคลองสาธารณะ
	ทิศตะวันตก	จดถนนสาธารณะ
อาคารเสนาสนะ	ประกอบด้วย	

อุโบสถ กว้าง ๒๐ เมตร ยาว ๔๐ เมตร สร้างเมื่อ พ.ศ. ๒๕๐๙ เป็นอาคารครึ่งตึกครึ่งไม้

๑๘๒ ประวัติวัดที่วราชอาณาจักร

ศาลาการเปรียญ กว้าง ๑๖ เมตร ยาว ๒๐ เมตร สร้างเมื่อ พ.ศ. ๒๔๙๒ เป็นอาคารครึ่งตึกครึ่งไม้
กุฏิสงฆ์ จำนวน ๖ หลัง

ศาลาบำเพ็ญกุศล จำนวน ๑ หลัง

วัดเวียงคอย ตั้งวัดเมื่อ พ.ศ. ๒๓๔๕ ได้รับพระราชทานวิสุงคามสีมาเมื่อ พ.ศ. ๒๕๑๓

กำหนดเขตวิสุงคามสีมา กว้าง ๒๐ เมตร ยาว ๔๐ เมตร

การศึกษา มีโรงเรียนพระปริยัติธรรมแผนกธรรม เปิดสอนเมื่อ พ.ศ. ๒๕๐๐

การบริหารและการปกครอง ลำดับเจ้าอาวาสตั้งแต่อดีต - ปัจจุบัน

รูปที่ ๑	พระคำ	
รูปที่ ๒	พระชู	
รูปที่ ๓	พระอธิการเสา	
รูปที่ ๔	พระเทพ	
รูปที่ ๕	พระอธิการนุ้ม	
รูปที่ ๖	พระอธิการเข้า รมโชติ	ตั้งแต่ พ.ศ. ๒๕๐๐
รูปที่ ๗	พระอธิการเพียร สุนตจิตโต	ตั้งแต่ พ.ศ. ๒๕๐๑ - ๒๕๑๐
รูปที่ ๘	พระอธิการบุญล้อม ปภสสโร	ตั้งแต่ พ.ศ. ๒๕๑๐ - ๒๕๒๐
รูปที่ ๙	พระครูวชิรธรรมวัฒน์	ตั้งแต่ พ.ศ. ๒๕๒๐ - ๒๕๔๓
รูปที่ ๑๐	พระอธิการเทศ วชิรธมโม	ตั้งแต่ พ.ศ. ๒๕๔๓
รูปปัจจุบัน	พระครูวชิรธรรมमार	

วัดศรีชุมแสงบุญญาราม

วัดศรีชุมแสงบุญญาราม รหัสวัด ๐๒๗๖๐๕๐๖๐๑๑ ตั้งอยู่ที่บ้านหนองชุมแสง เลขที่ ๒๕๙ หมู่ที่ ๔ ตำบลท่าไม้รวก อำเภอท่ายาง จังหวัดเพชรบุรี สังกัดคณะสงฆ์มหานิกาย มีที่ดินที่ตั้งวัดเนื้อที่ ๒๒ ไร่ โฉนดที่ดินเลขที่ ๔๗ และ ๔๓

อาณาเขต ทิศเหนือ จดโรงเรียนบ้านหนองชุมแสง

ทิศใต้ จดที่สาธารณประโยชน์

ทิศตะวันออก จดโรงเรียนหนองชุมแสง

ทิศตะวันตก จดทางหลวงแผ่นดินหมายเลข ๓๑๗๕ ตอนเขื่อนเพชร - เขาลูกช้าง

มีที่ธรณีสงฆ์ จำนวน ๒ แปลง มีเนื้อที่ ๔ ไร่ ๑ งาน ๓๗ ตารางวา โฉนดที่ดินเลขที่ ๓๖๒๗

อาคารเสนาสนะ ประกอบด้วย

อุโบสถ กว้าง ๘ เมตร ยาว ๒๑ เมตร สร้างเมื่อ พ.ศ. ๒๕๑๑ เป็นอาคารคอนกรีตเสริมเหล็ก

ศาลาการเปรียญ กว้าง ๑๒ เมตร ยาว ๒๘ เมตร เป็นอาคารคอนกรีตเสริมเหล็ก

หอสวดมนต์ กว้าง ๑๐ เมตร ยาว ๒๐ เมตร สร้างเมื่อ พ.ศ. ๒๕๓๖ เป็นอาคารไม้ทรงไทย

กุฏิสงฆ์ จำนวน ๑๑ หลัง เป็นอาคารไม้

ศาลาอเนกประสงค์ กว้าง ๑๐ เมตร ยาว ๒๐.๓ เมตร เป็นอาคารไม้

นอกจากนี้ มีฌาปนสถาน จำนวน ๑ หลัง หอระฆัง จำนวน ๑ หลัง โรงครัว จำนวน ๒ หลัง เรือนเก็บพัสดุ จำนวน ๒ หลัง

ปูชนียวัตถุมี - พระประธานประจำอุโบสถ ปางมารวิชัย ขนาดหน้าตัก กว้าง ๕๙ นิ้ว สูง ๑๑๘ นิ้ว

- พระประธานประจำศาลาการเปรียญ ขนาดหน้าตัก กว้าง ๕๙ นิ้ว สูง ๑๑๘ นิ้ว

วัดศรีชุมแสงบุญญาราม ตั้งวัดเมื่อวันที่ ๖ กุมภาพันธ์ ๒๕๑๐ เดิมหมู่บ้านหนองชุมแสงยังไม่ มีวัด บังเอิญในปี พ.ศ.๒๔๙๙ มีพระธุดงค์ ๒ รูป ได้เดินทางมาธุดงค์ตามทางก้นน้ำเขื่อนเพชร ผ่านมาในหมู่บ้าน หนองชุมแสง เมื่อเดินทางมาถึงบริเวณหน้าโรงเรียนหนองชุมแสงในปัจจุบัน มีคุณครูเยี่ยม ภูมิประเทศ และ กำนันช้วน ลายคราม ได้มีนิมต์ให้พักผ่อนค้างคืน พระธุดงค์ทั้งสองรูปก็รับนิมต์ แล้วปักกลดค้างคืน ในตอนกลางคืนได้มีประชาชนมาสนทนาธรรม และในตอนเช้าได้มีประชาชนนำอาหารมาถวายในตอนเช้า เพราะนานๆ จะมีการทำบุญสักครั้ง ชาวบ้านจึงมีความคิดจะสร้างวัดบริเวณนั้น แล้วได้มีการสร้างถาวรวัตถุเป็น กาลต่อมาจนถึงปัจจุบันนี้ ได้รับพระราชทานวิสุงคามสีมา เมื่อวันที่ ๑๒ เมษายน พ.ศ. ๒๕๑๑ กำหนดเขต วิสุงคามสีมา กว้าง ๔๐ เมตร ยาว ๘๐ เมตร

การบริหารและการปกครอง ลำดับเจ้าอาวาสตั้งแต่อดีต - ปัจจุบัน

รูปที่ ๑	พระภิกษุสำราญ	
รูปที่ ๒	พระสมุห์อำนาจ จนทโชโต	จนถึงปัจจุบัน

วัดศาลาเขื่อน

วัดศาลาเขื่อน รหัสวัด ๐๒๗๖๐๖๐๔๐๐๑ ตั้งอยู่ที่บ้านศาลาเขื่อน เลขที่ ๘๙ หมู่ที่ ๑ ตำบลตำหาร อำเภอบ้านลาด จังหวัดเพชรบุรี สังกัดคณะสงฆ์มหานิกาย มีที่ดินที่ตั้งวัดเนื้อที่ ๑๒ ไร่ ๑ งาน ๘๙ ตารางวาโฉนดที่ดินเลขที่ ๔๕๒

อาณาเขต	ทิศเหนือ	จดที่ดินเอกชน
	ทิศใต้	จดที่ดินเอกชน
	ทิศตะวันออก	จดที่ดินเอกชน
	ทิศตะวันตก	จดที่ดินเอกชน

อาคารเสนาสนะ ประกอบด้วย

อุโบสถ กว้าง ๗.๗๐ เมตร ยาว ๒๑ เมตร สร้างเมื่อ พ.ศ. ๒๕๑๒ เป็นอาคารครึ่งตึกครึ่งไม้

ศาลาการเปรียญ กว้าง ๑๐ เมตร ยาว ๒๐ เมตร สร้างเมื่อ พ.ศ. ๒๕๐๘ เป็นอาคารไม้

หอสวดมนต์ กว้าง ๗ เมตร ยาว ๒๐ เมตร สร้างเมื่อ พ.ศ. ๒๕๒๘ เป็นอาคารไม้

๑๘๔ ประวัติวัดที่วราชอาณาจักร

กุฏิสงฆ์ จำนวน ๔ หลัง เป็นอาคารไม้

วิหาร เป็นอาคารไม้ สร้างเมื่อ พ.ศ. ๒๕๓๐

ศาลาอเนกประสงค์ กว้าง ๘ เมตร ยาว ๓๐ เมตร สร้างเมื่อ พ.ศ. ๒๕๓๑ เป็นอาคารครึ่งตึกครึ่งไม้

ศาลาบำเพ็ญกุศล จำนวน ๑ หลัง

ปูชนียวัตถุมี - พระปรางค์ ๑ องค์

วัดศาลาเขื่อน ตั้งวัดเมื่อ พ.ศ. ๒๕๓๐ วัดได้รับการบูรณะและพัฒนา ในสมัยพระครูญาณเพชรรัตน์

เป็นเจ้าของอาวาส และเจ้าอาวาสรูปต่อ ๆ มาช่วยกันพัฒนาจนถึงปัจจุบัน ได้รับพระราชทานวิสุงคามสีมา เมื่อวันที่ ๒๔ กุมภาพันธ์ พ.ศ. ๒๕๒๖ กำหนดเขตวิสุงคามสีมา กว้าง ๒๐ เมตร ยาว ๔๐ เมตร

การศึกษา - มีศูนย์อบรมเด็กพัฒนาชุมชน เปิดสอนเมื่อ พ.ศ. ๒๕๒๖

- โรงเรียนประถมศึกษา เนื้อที่ ๒ ไร่ ๑ งาน

การบริหารและการปกครอง ลำดับเจ้าอาวาสตั้งแต่อดีต - ปัจจุบัน

รูปที่ ๑	พระด้วง	
รูปที่ ๒	พระสระ	
รูปที่ ๓	พระครูญาณวิมล (พ่วง)	
รูปที่ ๔	พระครูญาณเพชรรัตน์ (ปลั่ง)	ตั้งแต่ พ.ศ. ๒๔๘๒
รูปที่ ๕	พระใบฎีกาสตางค์	ตั้งแต่ พ.ศ. ๒๔๘๒ - ๒๔๘๘
รูปที่ ๖	พระอธิการมล	ตั้งแต่ พ.ศ. ๒๔๘๘ - ๒๕๐๐
รูปที่ ๗	พระครูโสภิตพัชรคุณ	ตั้งแต่ พ.ศ. ๒๕๐๘

วัดศิระษะคาม

วัดศิระษะคาม รหัสวัด ๐๒๗๖๐๗๐๑๐๐๑ ตั้งอยู่ที่บ้านโน เลขที่ ๒,๑ หมู่ที่ ๔ ตำบลบ้านแหลม อำเภอบ้านแหลม จังหวัดเพชรบุรี สังกัดคณะสงฆ์มหานิกาย เบอร์โทรศัพท์ ๐๙๓-๕๙๒๔๔๑๙ มีที่ดินที่ตั้งวัด เนื้อที่ ๑๔ ไร่ ๒ งาน ๔ ตารางวา โฉนดที่ดินเลขที่ ๑๔ สค ๑

อาณาเขต ทิศเหนือ จดลำคูและคลองสาธารณะ
ทิศใต้ จดแพรง ลำคู และคลองสาธารณะ
ทิศตะวันออก จดคลองน้ำวน (คลองตาแพง)
ทิศตะวันตก จดถนนสายเมือง - บ้านแหลม

มีที่ธรณีสงฆ์ จำนวน ๑ แปลง มีเนื้อที่ ๑๗ ไร่ ๑๒ ตารางวา โฉนดที่ดินเลขที่ ๔๘๒๒ เลข ๑๘๗

อาคารเสนาสนะ ประกอบด้วย

อุโบสถ กว้าง ๑๑.๓๐ เมตร ยาว ๒๖.๔๐ เมตร สร้างเมื่อ พ.ศ. ๒๕๔๖ เป็นอาคารคอนกรีตเสริมเหล็ก

ศาลาการเปรียญ กว้าง ๙.๗๕ เมตร ยาว ๒๘.๔๐ เมตร เป็นอาคารครึ่งตึกครึ่งไม้

หอสวดมนต์ กว้าง ๖.๒๐ เมตร ยาว ๘.๒๐ เมตร สร้างเมื่อ พ.ศ. ๒๕๕๒ เป็นอาคารคอนกรีตเสริมเหล็ก
กุฏิสงฆ์ จำนวน ๕ หลัง เป็นอาคารครึ่งตึกครึ่งไม้

ศาลาอเนกประสงค์ กว้าง ๒๐ เมตร ยาว ๕๑ เมตร สร้างเมื่อ พ.ศ. ๒๕๕๒ เป็นอาคารคอนกรีตเสริมเหล็ก
ศาลาบำเพ็ญกุศล กว้าง ๓๗.๓๐ เมตร ยาว ๒๒ เมตร สร้างเมื่อ พ.ศ. ๒๕๒๒ เป็นอาคารครึ่งตึกครึ่งไม้

นอกจากนี้ มีฌาปนสถาน จำนวน ๑ หลัง หอระฆัง จำนวน ๑ หลัง หอกลอง จำนวน ๑ หลัง
โรงครัว จำนวน ๒ หลัง เรือนเก็บพัสดุ จำนวน ๑ หลัง ศาลเจ้าที่เจ้าพ่อโหราม ศาลแม่ทวดเอี้ยง ศาลตายาย
ศาลแม่ตะเคียน

ปูชนียวัตถุ - มีพระประธานประจำอุโบสถ ปางพุทธชินราช ขนาดหน้าตัก กว้าง ๕๙ นิ้ว สูง ๗๙ นิ้ว
สร้างเมื่อ พ.ศ. ๒๕๔๗

- มีพระประจำวัด หลวงพ่อใหญ่ ปางสมาธิ ขนาดหน้าตัก กว้าง ๒๙ นิ้ว สูง ๓๘ นิ้ว ไม่ปรากฏ
ปีที่สร้าง

- มีพระประจำวัด หลวงพ่อดำ ปางสมาธิ ขนาดหน้าตัก กว้าง ๓๕ นิ้ว สูง ๔๘ นิ้ว ไม่ปรากฏ
ปีที่สร้าง

วัดศิระษะคาม สันนิษฐานว่าสร้างมาประมาณ ๒๐๐ ปีเศษ ไม่ปรากฏหลักฐานชื่อผู้สร้าง ในสมัย
ที่พ่ายกกองทัพผ่านมาทางเพชรบุรี มีผู้คนชาวเมืองเพชรบุรีส่วนหนึ่งพากันอพยพหนีภัยสงครามไปตาม
เส้นทางต่าง ๆ เช่น หนีมาทางอำเภอบ้านแหลม ครั้นเมื่อบ้านเมือง ณ หัวบ้าน เรียกชื่อว่า วัดหัวบ้าน ชาวอำเภอ
บ้านแหลมส่วนหนึ่งได้ร่วมใจกันสร้างวัดขึ้น เลือกร้างทำเลได้ วัดศิระษะคาม เดิมเรียกชื่อตามทางการว่า วัดหัวบ้าน
ส่วนชาวบ้านอาจเรียกเป็น วัดใน หรือวัดในหัวบ้าน ไม่มีหลักฐานปรากฏเป็นที่แน่ชัดว่าสร้างขึ้นเมื่อใด ใครเป็น
กำลังสำคัญในการก่อตั้งวัดขึ้น แต่อย่างไรก็ตามที่แน่นอนก็คือ ประชาชนกลุ่มหนึ่งของชาวบ้านแหลมนั้นเองเป็น
ผู้ก่อตั้ง เมื่อมีวัดขึ้นเป็นหลักฐานแล้ว จึงมีพระสงฆ์ มีเจ้าอาวาสตลอดมา ญาติโยมสาธุชน ได้ร่วมแรงร่วมใจกัน
สนับสนุนส่งเสริมและทำนุบำรุงวัดแห่งนี้ตลอดมา ในฐานะวัดของหมู่บ้าน หรือวัดของชุมชนบ้านแหลม

วัดศิระษะคาม ตั้งวัดเมื่อ พ.ศ. ๒๒๒๕ ได้รับพระราชทานวิสุงคามสีมา เมื่อวันที่ ๒๗ ธันวาคม
พ.ศ. ๒๕๔๕

การศึกษา - มีโรงเรียนพระปริยัติธรรมแผนกธรรม แผนกบาลี และแผนกสามัญศึกษา

- มีศูนย์อบรมเด็กก่อนเกณฑ์ในวัด

การเผยแพร่พระพุทธศาสนา

- เป็นสำนักปฏิบัติธรรมประจำจังหวัด

- เป็นหน่วยอบรมประจำตำบล (อ.ป.ต.)

ได้รับรางวัล - สำนักปฏิบัติธรรมประจำจังหวัดดีเด่น

- วัดที่ขับเคลื่อนโครงการหมู่บ้านศีล ๕ ดีเด่น, อ.ป.ต. ดีเด่น

การบริหารและการปกครอง
ลำดับเจ้าอาวาสตั้งแต่อดีต - ปัจจุบัน

รูปที่ ๑	พระอธิการหวัง	
รูปที่ ๒	พระอธิการอ่าว	
รูปที่ ๓	พระอธิการตุ้ม	
รูปที่ ๔	พระอธิการอยู่	
รูปที่ ๕	พระอุปัชฌาย์โต๊ะ จันทโชโต	ตั้งแต่ พ.ศ. ๒๔๖๒ - ๒๔๗๓
รูปที่ ๖	พระอธิการเชื้อ	ตั้งแต่ พ.ศ. ๒๔๗๓ - ๒๔๘๕
รูปที่ ๗	พระพระอธิการกี	ตั้งแต่ พ.ศ. ๒๔๗๖ - ๒๔๘๕
รูปที่ ๘	พระอธิการฉ่อง	ตั้งแต่ พ.ศ. ๒๔๗๖ - ๒๔๙๐
รูปที่ ๙	พระครูสมุห์หนู ถาวโร	ตั้งแต่ พ.ศ. ๒๔๙๐ - ๒๕๑๕
รูปที่ ๑๐	พระอธิการน้อย คนธวัชโร	ตั้งแต่ พ.ศ. ๒๕๑๕ - ๒๕๕๕
รูปที่ ๑๑	พระครูวิมลวัชรากร	ตั้งแต่ พ.ศ. ๒๕๕๕ - ปัจจุบัน

วัดศีลคุณาราม

วัดศีลคุณาราม รหัสวัด ๐๒๗๖๐๒๑๐๐๐๔ ตั้งอยู่ เลขที่ ๑๓๑ หมู่ที่ ๒ ตำบลหนองชุมพลเหนือ อำเภอยาย้อย จังหวัดเพชรบุรี สังกัดคณะสงฆ์มหานิกาย เบอร์โทรศัพท์ ๐๘๔-๐๒๖๗๖๘๑ มีที่ดินที่ตั้งวัด เนื้อที่ ๑๐ ไร่ ๒ งาน โฉนดที่ดินเลขที่ ๕๒๑

อาณาเขต ทิศเหนือ จดถนนสาธารณะ
 ทิศใต้ จดคลองชลประทาน
 ทิศตะวันออก จดที่ดินเอกชน
 ทิศตะวันตก จดคลองชลประทาน

มีที่ธรณีสงฆ์ จำนวน ๑ แปลง มีเนื้อที่ ๔ ไร่ ๑ งาน ๘๐ ตารางวา โฉนดที่ดินเลขที่ ๗๕๙

อาคารเสนาสนะ ประกอบด้วย

อุโบสถ กว้าง ๑๓ เมตร ยาว ๒๑ เมตร สร้างเมื่อ พ.ศ. ๒๕๒๐ เป็นอาคารคอนกรีตเสริมเหล็ก

ศาลาการเปรียญ กว้าง ๑๖ เมตร ยาว ๔๕ เมตร สร้างเมื่อ พ.ศ. ๒๕๒๕ เป็นอาคารคอนกรีตเสริมเหล็ก

หอสวดมนต์ กว้าง ๙ เมตร ยาว ๒๔ เมตร สร้างเมื่อ พ.ศ. ๒๕๕๙ เป็นอาคารไม้

กุฏิสงฆ์ จำนวน ๕ หลัง เป็นอาคารคอนกรีตเสริมเหล็ก จำนวน ๒ หลัง อาคารไม้ จำนวน ๓ หลัง

ศาลาบำเพ็ญกุศล กว้าง ๑๖ เมตร ยาว ๔๕ เมตร สร้างเมื่อ พ.ศ. ๒๕๒๕ เป็นอาคารคอนกรีตเสริมเหล็ก

นอกจากนี้ มีฌาปนสถาน จำนวน ๑ หลัง หอระฆัง จำนวน ๑ หลัง หอกลอง จำนวน ๑ หลัง

โรงครัว จำนวน ๑ หลัง เรือนรับรอง จำนวน ๑ หลัง

ปูชนียวัตถุมี - พระประธานประจำอุโบสถ

วัดศีลคณา เดิมเป็นที่พักสงฆ์ ตั้งอยู่ที่หมู่บ้านวังเจ็ดหาม หมู่ ๒ ตำบลหนองชุมพลเหนือ อำเภอยาย้อย จังหวัดเพชรบุรี ห่างจากถนนเพชรเกษม ประมาณ ๔ กิโลเมตร สังกัดคณะสงฆ์มหานิกาย โดยมี พระครูบรรพตศีลคณา เจ้าคณะอำเภอยาย้อย เจ้าอาวาสวัดยาง เป็นผู้ริเริ่มสร้างวัด แต่ทางทูลกระหม่อมการ เติงทางไม่สะดวก ชาวบ้านจึงรวมเงินกันซื้อที่ดินของนายเปล่ง มณีฉาย ซึ่งอยู่ห่างจากถนนเพชรเกษมเพียง ๒๐๐ เมตร ในราคา ๔๐,๐๐๐ บาท เนื้อที่ ๑๐ ไร่ ๒ งาน ถวายให้สร้างวัดศีลคณาราม โฉนดที่ดินเลขที่ ๕๒๑ โดยใช้ชื่อ พระครูบรรพตศีลคณา ผู้ริเริ่ม เป็นชื่อวัด ศีลคณาราม

วัดศีลคณาราม ตั้งวัดเมื่อวันที่ ๓๐ กรกฎาคม ๒๕๑๙ ได้รับพระราชทานวิสุงคามสีมา เมื่อวันที่ ๒๑ มีนาคม พ.ศ. ๒๕๒๐ กำหนดเขตวิสุงคามสีมา กว้าง ๑๓ เมตร ยาว ๒๑ เมตร
การศึกษา มีโรงเรียนพระปริยัติธรรมแผนกธรรม เปิดสอนเมื่อ พ.ศ. ๒๕๑๙

การบริหารและการปกครอง ลำดับเจ้าอาวาสตั้งแต่อดีต - ปัจจุบัน

รูปที่ ๑	พระอธิการตุ้ม อภโย	ตั้งแต่ พ.ศ. ๒๕๑๙ - ๒๕๒๕
รูปที่ ๒	พระอธิการไสว ปิยวณฺโณ	ตั้งแต่ พ.ศ. ๒๕๒๕ - ๒๕๓๕
รูปที่ ๓	พระมหาบุญช่วย จิตบุญโญ	

วัดสนามพราหมณ์

วัดสนามพราหมณ์ รหัสวัด ๐๒๗๖๐๑๐๑๐๐๖ ตั้งอยู่เลขที่ ๓๒๑ ถนนมาตยาวงศ์ ตำบลท่าราบ อำเภอมืองเพชรบุรี จังหวัดเพชรบุรี สังกัดคณะสงฆ์ธรรมยุต มีที่ดินที่ตั้งวัดเนื้อที่ ๓๗ ไร่ ๒ งาน ๘๔ ตารางวา โฉนดที่ดินเลขที่ ๒๑๐๔๗

อาณาเขต	ทิศเหนือ	จดที่ดินวัดลาดและที่ดินเอกชน
	ทิศใต้	จดถนนเพชรพลี
	ทิศตะวันออก	จดที่ดินเอกชน
	ทิศตะวันตก	จดที่ดินวัดชีวประเสิร์ฐและที่ดินเอกชน

มีที่ธรณีสงฆ์ จำนวน ๕ แปลง โฉนดที่ดินเลขที่ ๖๗๗๔, ๔๘๒๕, ๕๖๗๓ และ ๑๗๗๓

อาคารเสนาสนะ ประกอบด้วย

อุโบสถ กว้าง ๑๓ เมตร ยาว ๓๓ เมตร สร้างเมื่อ พ.ศ. ๒๕๒๗ เป็นอาคารคอนกรีตเสริมเหล็กทรงไทย ๒ ชั้น
ศาลาการเปรียญ กว้าง ๙ เมตร ยาว ๒๐.๗๐ เมตร สร้างเมื่อ พ.ศ. ๒๕๑๖ เป็นอาคารคอนกรีตเสริมเหล็กทรงไทย ๒ ชั้น

กุฏิสงฆ์ จำนวน ๑๖ หลัง เป็นอาคารไม้ ๔ หลัง เป็นอาคารครึ่งตึกครึ่งไม้ ๗ หลัง และเป็นตึก ๕ หลัง
วิหาร เป็นอาคารคอนกรีตเสริมเหล็กทรงไทย สร้างเมื่อ พ.ศ. ๒๕๓๙

นอกจากนี้ มีศาลาปฏิบัติธรรมสำหรับแม่ชีและอุบาสก - อุบาสิกา ทรงปั้นหย่า กว้าง ๑๐ เมตร ยาว ๒๐ เมตร ๒ ชั้น ๑ หลัง กุฏิที่พักแม่ชี ๕๐ หลัง

๑๘๘ ประวัติวัดที่พระราชอาณาจักร

ปูชนียวัตถุ - มีพระประธานประจำอุโบสถ เป็นพระพุทธรูปปูนปั้น หน้าตักกว้าง ๗ ศอก ๑ คืบ
ศิลปะสมัยอุทอง ๑ องค์

วัดสนามพราหมณ์ ตั้งวัดเมื่อ พ.ศ. ๒๔๑๒ ไม่ปรากฏผู้สร้างที่แน่ชัด ทราบแต่ภายหลังว่ามี
คฤหบดีสองสามีภรรยา ชื่อนายมานิตย์ - นางปุก ได้สละทรัพย์ทำการปฏิสังขรณ์เสร็จประมาณ พ.ศ. ๒๔๑๑
จึงตกลงกันตั้งชื่อวัดว่า วัดสนามพราหมณ์บุکمิตาราม แต่เป็นชื่อที่ยาวเกินไปและเรียกยาก จึงได้เปลี่ยนชื่อวัดว่า
วัดสนามพราหมณ์ ซึ่งใช้เรียกกันมาจนถึงปัจจุบัน ได้รับพระราชทานวิสุงคามสีมา เมื่อวันที่ ๘ พฤศจิกายน
พ.ศ. ๒๕๒๖

การศึกษา มีโรงเรียนพระปริยัติธรรมแผนกธรรม เปิดสอนเมื่อ พ.ศ. ๒๔๗๕

การบริหารและการปกครอง ลำดับเจ้าอาวาสตั้งแต่อดีต - ปัจจุบัน

รูปที่ ๑	พระเจริญ	ตั้งแต่ พ.ศ. ๒๕๑๓
รูปที่ ๒	พระโหมด	
รูปที่ ๓	พระหนู	
รูปที่ ๔	พระวินัยธรรมแสง	ตั้งแต่ พ.ศ. ๒๕๓๓
รูปที่ ๕	พระอ่อน	
รูปที่ ๖	พระครูสุนทรธรรมวงศ์ (เดช สุนทรโร)	ตั้งแต่ พ.ศ. ๒๕๖๕ - ๒๕๙๕
รูปที่ ๗	พระครูสุนทรธรรมวงศ์ (แสวง ปิยธมโม)	ตั้งแต่ พ.ศ. ๒๕๙๕ - ๒๕๑๙
รูปที่ ๘	พระธรรมวราภรณ์	ตั้งแต่ พ.ศ. ๒๕๑๙

วัดสมอดาน

วัดสมอดาน รหัสวัด ๐๒๗๖๐๑๒๔๐๐๒ ตั้งอยู่หมู่ที่ ๑ ตำบลหนองปลับ อำเภอเมืองเพชรบุรี
จังหวัดเพชรบุรี สังกัดคณะสงฆ์ธรรมยุต เบอร์โทรศัพท์ ๐๘๖-๖๔๐๗๖๗๗ มีที่ดินที่ตั้งวัดเนื้อที่ ๑๑ ไร่
๒ งาน ๕๖ ตารางวา โฉนดที่ดินเลขที่ ๗๑๐๐

มีที่ธรณีสงฆ์ จำนวน ๑ แปลง เนื้อที่ ๘ ไร่ ๒๘ ตารางวา โฉนดที่ดินเลขที่ ๗๐๙๗

อาคารเสนาสนะ ประกอบด้วย

อุโบสถ กว้าง ๒๗ เมตร ยาว ๓๗ เมตร สร้างเมื่อ พ.ศ. ๒๕๔๗ เป็นอาคารคอนกรีตเสริมเหล็ก

ศาลาการเปรียญ สร้างเมื่อ พ.ศ. ๒๕๔๙ เป็นอาคารไม้

กุฏิสงฆ์ จำนวน ๑๐ หลัง เป็นอาคารครึ่งตึกครึ่งไม้ จำนวน ๒ หลัง และอาคารไม้ จำนวน ๘ หลัง

นอกจากนี้ มีโรงครัว จำนวน ๑ หลัง เรือนเก็บพัสดุ จำนวน ๒ หลัง

ปูชนียวัตถุมี - พระประธานประจำอุโบสถ ปางมารวิชัย ขนาดหน้าตัก กว้าง ๑.๖๐ เมตร

สูง ๒.๑๐ เมตร สร้างเมื่อ พ.ศ. ๒๕๕๐

- มีพระประธานประจำศาลาการเปรียญ ปางสมาธิ

ขนาดหน้าตัก กว้าง ๑ เมตร สูง ๑.๔ เมตร

วัดสมอดาน ตั้งวัดเมื่อวันที่ ๑๔ ธันวาคม พ.ศ. ๒๕๔๗ ได้รับพระราชทานวิสุงคามสีมา เมื่อวันที่ ๑๖ ตุลาคม พ.ศ. ๒๕๔๙ กำหนดเขตวิสุงคามสีมา กว้าง ๒๓ เมตร ยาว ๓๗ เมตร

การบริหารและการปกครอง

ลำดับเจ้าอาวาสตั้งแต่อดีต - ปัจจุบัน

พระครูสุนทรวัชรคุณ ตั้งแต่ พ.ศ. ๒๕๓๖ - ปัจจุบัน

วัดสมุทรคาม

วัดสมุทรคาม รหัสวัด ๐๒๗๖๐๔๐๒๐๐๒ ตั้งอยู่บ้านท่า เลขที่ ๖๗ หมู่ที่ ๔ ตำบลบางเก่า อำเภอลำลูกกา จังหวัดเพชรบุรี สังกัดคณะสงฆ์มหานิกาย มีที่ดินที่ตั้งวัดเนื้อที่ ๑๔ ไร่ ๓ งาน ๔๗ ตารางวา

อาณาเขต	ทิศเหนือ	จดที่ดินเอกชน
	ทิศใต้	จดทางสาธารณประโยชน์
	ทิศตะวันออก	จดทางสาธารณประโยชน์
	ทิศตะวันตก	จดที่ดินเอกชน

อาคารเสนาสนะ ประกอบด้วย

อุโบสถ กว้าง ๙.๗๐ เมตร ยาว ๒๗.๖๐ เมตร สร้างเมื่อ พ.ศ. ๒๕๒๓

เป็นอาคารคอนกรีตเสริมเหล็กทรงไทย

หอสวดมนต์ กว้าง ๖ เมตร ยาว ๒๔ เมตร สร้างเมื่อ พ.ศ. ๒๕๓๔ เป็นอาคารทรงไทยประยุกต์

กุฏิสงฆ์ จำนวน ๓ หลัง เป็นอาคารไม้

ศาลาอเนกประสงค์ กว้าง ๑๕ เมตร ยาว ๔๐ เมตร สร้างเมื่อ พ.ศ. ๒๕๔๓

เป็นอาคารคอนกรีตเสริมเหล็ก

ศาลาบำเพ็ญกุศล จำนวน ๑ หลัง

นอกจากนี้ มีอุโบสถหลังเก่า สร้างเมื่อ พ.ศ. ๒๔๙๖

วัดสมุทรคาม ตั้งวัดเมื่อ พ.ศ. ๒๔๗๘ ชาวบ้านเรียกวัดบ้านเก่า แต่เป็นเพียงสำนักสงฆ์ มีพระมาจำพรรษาบ้างเป็นครั้งคราว บางช่วงเป็นสำนักร้าง จนกระทั่งนางพร้อม สุขประเสริฐ และพระศรีวัดพิบูลแก้ว ได้ร่วมกันบูรณปฏิสังขรณ์ และบริจาคที่ดินให้สร้างวัดขึ้นใหม่ ได้นิมนต์พระครูปิยะ ธรรมจารี มาเป็นเจ้าอาวาสรูปแรก ได้รับพระราชทานวิสุงคามสีมา เมื่อวันที่ ๔ มีนาคม พ.ศ. ๒๕๒๙ กำหนดเขตวิสุงคามสีมา กว้าง ๓๐ เมตร ยาว ๕๐ เมตร

การศึกษา มีโรงเรียนพระปริยัติธรรมแผนกธรรม เปิดสอนเมื่อ พ.ศ. ๒๕๑๘

การบริหารและการปกครอง
ลำดับเจ้าอาวาสตั้งแต่อดีต - ปัจจุบัน

รูปที่ ๑	พระเปี้ยว ธรรมจารี	ตั้งแต่ พ.ศ. ๒๕๑๘
รูปที่ ๒	พระครูวัชรกิจจาทร (ผ่อน ญาณวุฒโม)	ตั้งแต่ พ.ศ. ๒๕๑๙
รูปปัจจุบัน	พระสมุห์ไพโรจน์ วิโรจโน	

วัดสมุทรโคดม

วัดสมุทรโคดม รหัสวัด ๐๒๗๖๐๗๐๕๐๐๑ ตั้งอยู่ถนนชลประทาน หมู่ที่ ๑ ตำบลแหลมผักเบี้ย อำเภอบ้านแหลม จังหวัดเพชรบุรี สังกัดคณะสงฆ์มหานิกาย มีที่ดินที่ตั้งวัดเนื้อที่ ๒๘ ไร่ ๓ งาน ๘๐ ตารางวา โฉนดที่ดินเลขที่ ๑๘๓

อาณาเขต	ทิศเหนือ	จดที่ดินเอกชน
	ทิศใต้	จดสถานีประมง
	ทิศตะวันออก	จดโครงการบำบัดน้ำเสีย
	ทิศตะวันตก	จดถนนชลประทาน

อาคารเสนาสนะ ประกอบด้วย

อุโบสถ กว้าง ๘.๑๙ เมตร ยาว ๔๕ เมตร สร้างเมื่อ พ.ศ. ๒๕๓๓ เป็นอาคารคอนกรีตเสริมเหล็กผนังอุโบสถมีภาพจิตรกรรมภาพเทพชุมนุม

ศาลาการเปรียญ กว้าง ๑๐ เมตร ยาว ๑๒ เมตร สร้างเมื่อ พ.ศ. ๒๕๑๖ เป็นอาคารคอนกรีตเสริมเหล็ก

หอสวดมนต์ กว้าง ๑๐ เมตร ยาว ๒๕ เมตร สร้างเมื่อ พ.ศ. ๒๕๑๕ เป็นอาคารไม้

กุฏิสงฆ์ จำนวน ๔ หลัง เป็นอาคารไม้

ศาลาอเนกประสงค์ กว้าง ๑๖ เมตร ยาว ๕๐ เมตร สร้างเมื่อ พ.ศ. ๒๕๒๒ เป็นอาคารครึ่งตึกครึ่งไม้

ศาลาบำเพ็ญกุศล จำนวน ๑ หลัง

ปูชนียวัตถุมี - พระประธานประจำอุโบสถ

วัดสมุทรโคดม ตั้งวัดเมื่อ พ.ศ. ๒๓๑๕ ได้รับพระราชทานวิสุงคามสีมา เมื่อวันที่ ๒๕ สิงหาคม

พ.ศ. ๒๕๔๑

การศึกษา มีโรงเรียนพระปริยัติธรรมแผนกธรรม เปิดสอนเมื่อ พ.ศ. ๒๕๑๗

การบริหารและการปกครอง
ลำดับเจ้าอาวาสตั้งแต่อดีต - ปัจจุบัน

รูปที่ ๑	พระอธิการแดง
รูปที่ ๒	พระอธิการเหลื่อม
รูปที่ ๓	พระอธิการแพ
รูปที่ ๔	พระอธิการไพล

รูปที่ ๕	พรอธิการศึก อีรภทโท	ตั้งแต่ พ.ศ. ๒๔๙๗ - ๒๕๐๙
รูปที่ ๖	พระครูอุดมสมณกิจ	ตั้งแต่ พ.ศ. ๒๕๐๙ - ๒๕๓๒
รูปที่ ๗	พระครูวัชรญาณคุณ	ตั้งแต่ พ.ศ. ๒๕๓๒

วัดสมุทรธาราม (สมุทราราม)

วัดสมุทรธาราม รหัสวัด ๐๒๗๖๐๗๐๕๐๐๒ ตั้งอยู่ หมู่ที่ ๓ ตำบลแหลมผักเบี้ย อำเภอบ้านแหลม จังหวัดเพชรบุรี สังกัดคณะสงฆ์มหานิกาย มีที่ดินที่ตั้งวัดเนื้อที่ ๑๑ ไร่ ๑ งาน ๑๒ ตารางวา โฉนดที่ดินเลขที่ ๒๙๖๘๕

อาณาเขต	ทิศเหนือ	จดคลองบางทะเล
	ทิศใต้	จดทางสาธารณประโยชน์
	ทิศตะวันออก	จดทางสาธารณประโยชน์
	ทิศตะวันตก	-

มีที่ธรณีสงฆ์ จำนวน ๑ แปลง มีเนื้อที่ ๓ ไร่ ๑๘ ตารางวา โฉนดที่ดินเลขที่ ๒๙๖๘๖

อาคารเสนาสนะ ประกอบด้วย

อุโบสถ กว้าง ๗.๒๐ เมตร ยาว ๑๔ เมตร สร้างเมื่อ พ.ศ. ๒๕๕๕ เป็นอาคารคอนกรีตเสริมเหล็ก

ศาลาการเปรียญ กว้าง ๑๒.๖ เมตร ยาว ๒๒.๖ เมตร เป็นอาคารไม้

หอสวดมนต์ กว้าง ๓.๙ เมตร ยาว ๒๔.๕ เมตร เป็นอาคารไม้

กุฏิสงฆ์ จำนวน ๑ หลัง เป็นอาคารไม้

วิหาร กว้าง ๗.๙๐ เมตร ยาว ๑๐ เมตร สร้างเมื่อ พ.ศ. ๒๕๖๐ เป็นอาคารคอนกรีตเสริมเหล็ก

ศาลาบำเพ็ญกุศล กว้าง ๑๕.๒๕ เมตร ยาว ๒๙.๒๕ เมตร สร้างเมื่อ พ.ศ. ๒๕๓๘

เป็นอาคารคอนกรีตเสริมเหล็ก

นอกจากนี้ มีฌาปนสถาน จำนวน ๑ หลัง หอระฆัง จำนวน ๑ หลัง หอกลอง จำนวน ๑ หลัง
โรงครัว จำนวน ๑ หลัง

ปูชนียวัตถุมี - พระประธานประจำอุโบสถ ปางมารวิชัย

วัดสมุทรธาราม ตั้งวัดเมื่อ พ.ศ. ๒๓๑๗ เนื้อที่ ๑๑ ไร่ ๑ งาน ๑๒ ตารางวา ไม่รวมที่ธรณีสงฆ์ ติดชายทะเลด้านหน้าที่ตั้งวัด ซึ่งกันโดยถนนทางสัญจรของผู้คนไปมาที่วัดยกให้เป็นทางสาธารณะ สันนิษฐานว่าสร้างประมาณปี พ.ศ. ๒๓๑๗ แต่ก่อนนั้นที่ตั้งของวัดมีพื้นที่ยื่นออกไปในทะเลมากกว่าที่ตั้งในปัจจุบัน แต่เนื่องจากถูกกระแสน้ำทะเลถาถมกินพื้นที่กีดขวางเข้ามาจึงต้องถอยหลังร่นมาจนถึงที่ตั้งในปัจจุบัน หลักฐานตามสันนิษฐานก็คือ สลупเจดีย์อายุร้อยกว่าปีซึ่งเก็บกระดูก แต่เดิมอยู่ท้ายวัด แต่ปัจจุบันอยู่หน้าวัด ประกอบกับคนเฒ่าคนแก่ เล่าว่าสมัยที่ตนยังเป็นเด็กๆ นั้น เวลาเดินไปวัดต้องเดินออกไปจากที่ตั้งปัจจุบันประมาณ ๒ - ๓ กิโลเมตร สมัยนั้นทะเลอยู่ห่างออกไปไกลมาก แต่ปัจจุบันพื้นที่ดังกล่าวได้กลายเป็นน้ำทะเลท่วมไปหมดแล้ว วัดสมุทรธารามได้รับพระราชทานวิสุงคามสีมา เมื่อวันที่ ๒๑ ธันวาคม พ.ศ. ๒๕๓๕ กำหนดเขตวิสุงคามสีมา กว้าง ๒๐ เมตร ยาว ๔๐ เมตร

การบริหารและการปกครอง
ลำดับเจ้าอาวาสตั้งแต่อดีต - ปัจจุบัน

รูปที่ ๑	พระอธิการอ้วน	
รูปที่ ๒	พระอธิการบุญมี จิตวังโส	
รูปที่ ๓	พระครูพิพิธสาธุกิจ	พ.ศ. ๒๕๔๐
รูปที่ ๔	พระครูวัชรธรรมภูษิต	ตั้งแต่ พ.ศ. ๒๕๔๐ - ๒๕๕๕
รูปที่ ๕	พระอธิการฐานันดร ปภาสิริ	ตั้งแต่ พ.ศ. ๒๕๕๕ - ปัจจุบัน

วัดสระบัว

วัดสระบัว รหัสวัด ๐๒๗๖๐๑๐๒๐๑๕ ตั้งอยู่เลขที่ ๖๓ ตำบลคลองกระแชง อำเภอเมืองเพชรบุรี จังหวัดเพชรบุรี สังกัดคณะสงฆ์มหานิกาย

อาณาเขต	ทิศเหนือ	จดวัดรัตนไตร
	ทิศใต้	จดวัดพระพุทธไสยาตย์
	ทิศตะวันออก	จดถนนศิริรัฐยา
	ทิศตะวันตก	จดเชิงเขานครคีรี

มีที่ธรณีสงฆ์ จำนวน ๒ แปลง มีเนื้อที่ ๔ ไร่ ๕๒ งาน โฉนดที่ดินเลขที่ ๘๗๒๓ และ ๘๗๒๖

อาคารเสนาสนะ ประกอบด้วย

อุโบสถ กว้าง ๘ เมตร ยาว ๑๙ เมตร

หอสวดมนต์ กว้าง ๓.๕๐ เมตร ยาว ๙ เมตร สร้างเมื่อ พ.ศ. ๒๕๑๗ เป็นอาคารไม้ทรงไทย

กุฏิสงฆ์ จำนวน ๕ หลัง เป็นอาคารไม้ ๓ หลัง ครึ่งตึกครึ่งไม้ ๑ หลัง

นอกจากนี้ มีศาลาที่อ่านหนังสือพิมพ์ มณฑลพระประจำวัน หอกระจายข่าว สระน้ำ สร้างเมื่อ พ.ศ. ๒๕๔๑ - ๒๕๔๒ ส่วนอุโบสถสันนิษฐานว่าสร้างในสมัยกรุงศรีอยุธยาตอนปลายประมาณ ๖๐๐ กว่าปี รอบ ๆ อุโบสถมีเสมาเป็นลักษณะต่าง ๆ ซึ่งเป็นสถานที่อนุรักษของกรมศิลปากร โดยประกาศในราชกิจจานุเบกษา เล่มที่ ๗๒ ตอนที่ ๓

วัดสระบัว ตั้งวัดเมื่อ พ.ศ. ๒๔๘๔

การบริหารและการปกครอง
ลำดับเจ้าอาวาสตั้งแต่อดีต - ปัจจุบัน

รูปที่ ๑	พระทองดี	
รูปที่ ๒	พระมหาเคี้ยง	ตั้งแต่ พ.ศ. ๒๔๙๐ - ๒๕๐๔
รูปที่ ๓	พระมหาเปรย ดิสสวัสดิ์	ตั้งแต่ พ.ศ. ๒๕๐๔ - ๒๕๓๙
รูปที่ ๔	พระอธิการสม สมจิตโต	ตั้งแต่ พ.ศ. ๒๕๓๙ - ๒๕๔๐

รูปที่ ๕ พระอธิการเทพ สมานีโต
รูปปัจจุบัน พระมหาไชยพร อธิวิโร

ตั้งแต่ พ.ศ. ๒๕๔๐

วัดสระพัง

วัดสระพัง รหัสวัด ๐๒๗๖๐๒๐๒๐๐๑ ตั้งอยู่เลขที่ ๒ หมู่ที่ ๑ ตำบลสระพัง อำเภอเขาย้อย จังหวัดเพชรบุรี สังกัดคณะสงฆ์มหานิกาย มีที่ดินตั้งวัดเนื้อที่ ๒๒ ไร่ ๑๐ ตารางวา

อาณาเขต	ทิศเหนือ	จดทางสาธารณประโยชน์
	ทิศใต้	จดทางสาธารณประโยชน์
	ทิศตะวันออก	จดที่ดินเอกชน
	ทิศตะวันตก	จดที่ดินเอกชน โฉนดที่ดินเลขที่ ๒๒

อาคารเสนาสนะ ประกอบด้วย

อุโบสถ กว้าง ๙ เมตร ยาว ๑๒ เมตร เป็นอาคารคอนกรีตเสริมเหล็กติดช่อฟ้าใบระกา

ศาลาการเปรียญ กว้าง ๗ เมตร ยาว ๑๐ เมตร เป็นอาคารไม้ยกพื้นสูง

หอสวดมนต์ กว้าง ๑๐ เมตร ยาว ๒๐ เมตร เป็นอาคารไม้ยกพื้น ๒ ชั้น

กุฏิสงฆ์ จำนวน ๑๖ หลัง เป็นอาคารไม้ ๗ หลัง ครึ่งตึกครึ่งไม้ ๙ หลัง

วิหาร กว้าง ๘.๕ เมตร ยาว ๘.๕ เมตร เป็นอาคารเรือนไทย ๒ หลัง คุ้มยกพื้นไม้

ศาลาอเนกประสงค์ กว้าง ๑๔ เมตร ยาว ๔๐ เมตร สร้างเมื่อ พ.ศ. ๒๕๓๙

เป็นอาคารคอนกรีตเสริมเหล็กทรงไทย

ศาลาบำเพ็ญกุศล จำนวน ๑ หลัง

วัดสระพัง ตั้งวัดเมื่อ พ.ศ. ๒๓๙๕ ได้รับพระราชทานวิสุงคามสีมา เมื่อ พ.ศ. ๒๔๖๕ เขตวิสุงคามสีมา กว้าง ๑๗ เมตร ยาว ๒๓ เมตร

การบริหารและการปกครอง ลำดับเจ้าอาวาสตั้งแต่อดีต - ปัจจุบัน

รูปที่ ๑	พระอธิการแขก
รูปที่ ๒	พระอธิการเทศ
รูปที่ ๓	พระอธิการอุด
รูปที่ ๔	พระอธิการปล่อง
รูปที่ ๕	พระอธิการพรหม
รูปที่ ๖	พระอธิการแกะ
รูปที่ ๗	พระอธิการทอง
รูปที่ ๘	พระอธิการนัด
รูปที่ ๙	พระครูศรีวัชรวิบูล

ตั้งแต่ พ.ศ. ๒๕๑๐ - ๒๕๓๕

รูปที่ ๑๐	พระครูปัญญาภิรมย์	ตั้งแต่ พ.ศ. ๒๕๓๕ - ๒๕๓๘
รูปที่ ๑๑	พระครูสมุห์ทวีวัฒน์ จิรปัญญา	ตั้งแต่ พ.ศ. ๒๕๓๘
รูปปัจจุบัน	พระสมุห์คมสัญคุณสมปนโน	

วัดสระสี่มุม

วัดสระสี่มุม รหัสวัด ๐๒๗๖๐๓๐๑๐๐๘ ตั้งอยู่บ้านสระสี่มุม เลขที่ ๙ หมู่ที่ ๑๐ ตำบลหนองหญ้าปล้อง อำเภอหนองหญ้าปล้อง จังหวัดเพชรบุรี สังกัดคณะสงฆ์มหานิกาย เบอร์โทรศัพท์ ๐๓๒ - ๘๙๐๕๕๘ และ ๐๘๗ - ๐๕๑๒๗๒๖ มีที่ดินที่ตั้งวัดเนื้อที่ ๑๕ ไร่ ที่ดินสปก. ๔ - ๓๑ ที่ ๑๐๑/๒๕๔๔

อาณาเขต	ทิศเหนือ	จดลำราง (เหมืองสาธารณะ)
	ทิศใต้	จดทางสาธารณประโยชน์
	ทิศตะวันออก	จดทางสาธารณประโยชน์
	ทิศตะวันตก	จดลำราง (เหมืองสาธารณะ)

มีที่ธรณีสงฆ์ จำนวน ๒ แปลง มีเนื้อที่ ๖๒ ไร่ ที่ดินสปก.

อาคารเสนาสนะ ประกอบด้วย

อุโบสถ กว้าง ๗ เมตร ยาว ๒๐ เมตร สร้างเมื่อ พ.ศ. ๒๕๕๗ เป็นอาคารคอนกรีตเสริมเหล็ก

ศาลาการเปรียญ กว้าง ๒๐ เมตร ยาว ๓๖ เมตร สร้างเมื่อ พ.ศ. ๒๕๖๐ เป็นอาคารคอนกรีตเสริมเหล็ก

กุฏิสงฆ์ จำนวน ๒ หลัง เป็นอาคารคอนกรีตเสริมเหล็ก

วิหาร กว้าง ๗ เมตร ยาว ๑๕ เมตร สร้างเมื่อ พ.ศ. ๒๕๓๖ เป็นอาคารคอนกรีตเสริมเหล็ก

ศาลาอเนกประสงค์ กว้าง ๙ เมตร ยาว ๒๔ เมตร สร้างเมื่อ พ.ศ. ๒๕๓๘ เป็นอาคารคอนกรีตเสริมเหล็ก

ศาลาบำเพ็ญกุศล กว้าง ๒๒ เมตร ยาว ๔๑ เมตร สร้างเมื่อ พ.ศ. ๒๕๔๖ เป็นอาคารคอนกรีตเสริมเหล็ก

นอกจากนี้ มีฌาปนสถาน จำนวน ๑ หลัง หอระฆัง จำนวน ๑ หลัง หอกลอง จำนวน ๑ หลัง

โรงครัว จำนวน ๑ หลัง

ปูชนียวัตถุมี - พระประธานประจำอุโบสถ ปางมารวิชัย ขนาดหน้าตัก กว้าง ๗๐ นิ้ว สูง ๑๐๐ นิ้ว

สร้างเมื่อ พ.ศ. ๒๕๕๘

- มีพระประธานประจำศาลาการเปรียญ ปางพระพุทธรชินราช ขนาดหน้าตัก กว้าง ๗๒ นิ้ว

สูง ๑๒๐ นิ้ว สร้างเมื่อ พ.ศ. ๒๕๖๑

วัดสระสี่มุม ตั้งวัดเมื่อวันที่ ๙ ธันวาคม พ.ศ. ๒๕๔๘ โดยได้เริ่มสร้างเป็นที่พักสงฆ์ เมื่อปี พ.ศ. ๒๕๔๑ โดยมีพระอุดมคันธ์หนึ่งได้เดินธุดงค์เข้ามาในหมู่บ้านสระสี่มุม เมื่อชาวบ้านได้เห็นพระธุดงค์ ก็พากันไปแจ้งผู้ใหญ่บ้าน เมื่อผู้ใหญ่บ้านทราบข่าวจึงพาชาวบ้านไปนิมนต์พระให้อยู่จำพรรษาที่บ้านสระสี่มุม ผู้ใหญ่บ้านพร้อมด้วยชาวบ้านก็ร่วมกันสร้างที่พักสงฆ์ขึ้นหลังหนึ่ง ส่วนพระธุดงค์นั้นอยู่ได้ไม่นานก็ได้ย้ายออกไป ต่อมา มีพระมาจำวัดอยู่หลายรูปด้วยกัน ต่อมาในปี พ.ศ. ๒๕๓๕ พระปกครอง สุนทรโร ท่านย้ายมาจากวัดระฆัง โดยมาเป็นเจ้าสำนักสงฆ์สระสี่มุม ต่อมาท่านเปลี่ยนชื่อสำนักสงฆ์สระสี่มุมเป็นชื่อสำนักสงฆ์พวงมาลัย แล้วท่าน ได้พัฒนาสำนักสงฆ์ให้เจริญรุ่งเรืองขึ้น โดยสร้างวิหาร ศาลาการเปรียญ หอระฆัง ศาลาอเนกประสงค์ ท่านอยู่

จำพรรษาได้ ๘ พรรษาก็ได้ป่วยและมรณภาพลง ต่อมาในปี พ.ศ. ๒๕๔๒ พระแดง ไม่ทราบฉายา ได้มาอยู่จำพรรษาและเป็นเจ้าสำนักสงฆ์ ท่านได้สร้างศาลาบำเพ็ญกุศลขึ้น ๑ หลัง ต่อมาก็เปลี่ยนชื่อสำนักสงฆ์ พวงมาลัยเป็นสำนักสงฆ์สระสี่มุมตามเดิม แล้วในปี พ.ศ. ๒๕๔๘ ได้ทำเรื่องขอตั้งเป็นวัดขึ้นโดยการนำของ นายนพริช

การบริหารและการปกครอง ลำดับเจ้าอาวาสตั้งแต่อดีต - ปัจจุบัน

รูปที่ ๑	พระปกครอง สุนทโร	ตั้งแต่ พ.ศ. ๒๕๓๕ - ๒๕๔๒
รูปที่ ๒	พระแดง	ตั้งแต่ พ.ศ. ๒๕๔๒ - ๒๕๕๒
รูปที่ ๓	พระใบฎีกากอภิชิต อภิชาโต	ตั้งแต่ พ.ศ. ๒๕๕๒ - ๒๕๕๕
รูปที่ ๔	พระไกรสอน ฐิตปัญญา	ตั้งแต่ พ.ศ. ๒๕๕๖ - ๒๕๕๙
รูปที่ ๕	พระสมุห์ลี นาดธมโม	ตั้งแต่ พ.ศ. ๒๕๕๙ - ปัจจุบัน

วัดสวนโมก

วัดสวนโมก รหัสวัด ๐๒๗๖๐๒๐๒๐๐๓ ตั้งอยู่บ้านเขานาค เลขที่ ๑๓๔ หมู่ที่ ๑ ตำบลแขวงสระพัง อำเภอเขาย้อย จังหวัดเพชรบุรี สังกัดคณะสงฆ์มหานิกาย เบอร์โทรศัพท์ ๐๘๙-๙๙๓๓๖๐๕ มีที่ดินที่ตั้งวัดเนื้อที่ ๕๐ ไร่ ๓ งาน ๘๐ ตารางวา โฉนดที่ดินน.ส. ๓ เลขที่ ๒๒๑

อาณาเขต	ทิศเหนือ	จดที่สาธารณณะ
	ทิศใต้	จดที่สาธารณณะ
	ทิศตะวันออก	จดภูเขา (เขานาค)
	ทิศตะวันตก	จดที่สาธารณณะ

มีที่ธรณีสงฆ์ จำนวน ๑๐ แปลง มีเนื้อที่ ๑๓๗ ไร่ ๑ งาน ๒๕ ตารางวา โฉนดที่ดินเลขที่ ๑๕๐๕๒, ๒๔๐๓๗, ๒๘๑๕๘ ที่ดิน น.ส. ๓ ก เลขที่ ๒๒๕, ๔๘๗, ๒๒๒, ๒๒๐, ๕๐๓ ที่ดินอื่น ๆ ได้แก่ หนังสือรับรองการทำประโยชน์ ตราจอง

อาคารเสนาสนะ ประกอบด้วย

อุโบสถ กว้าง ๓๘ เมตร ยาว ๓๘ เมตร สร้างเมื่อ พ.ศ. ๒๕๓๓ เป็นอาคารคอนกรีตเสริมเหล็ก
ศาลาการเปรียญ กว้าง ๑๕ เมตร ยาว ๒๕ เมตร สร้างเมื่อ พ.ศ. ๒๕๔๙ เป็นอาคารไม้
หอสวดมนต์ กว้าง ๑๕ เมตร ยาว ๑๕ เมตร สร้างเมื่อ พ.ศ. ๒๕๒๘ เป็นอาคารคอนกรีตเสริมเหล็ก
กุฏิสงฆ์ จำนวน ๔ หลัง เป็นอาคารคอนกรีตเสริมเหล็ก
วิหาร กว้าง ๑๘ เมตร ยาว ๑๘ เมตร สร้างเมื่อ พ.ศ. ๒๕๓๕
ศาลาอเนกประสงค์ กว้าง ๑๕ เมตร ยาว ๑๕ เมตร สร้างเมื่อ พ.ศ. ๒๕๕๐ เป็นอาคารคอนกรีตเสริมเหล็ก
นอกจากนี้มี โรงครัว จำนวน ๑ หลัง เรือนเก็บพัสดุ จำนวน ๑ หลัง เรือนรับรอง จำนวน ๑ หลัง มณฑปหลวงพ่อบุ๊ปาน ทรงจตุรมุข และศาลเจ้าแม่กวนอิม

- ปูชนียวัตถุ**
- พระประธานประจำอุโบสถ ปางสมาธิ ขนาดหน้าตัก กว้าง ๒๐๐ นิ้ว สูง ๒๕๐ นิ้ว สร้างเมื่อ พ.ศ. ๒๕๓๓
 - มีพระประธานประจำศาลาการเปรียญ ปางสมาธิ ขนาดหน้าตัก กว้าง ๒๐๐ นิ้ว สูง ๒๕๐ นิ้ว สร้างเมื่อ พ.ศ. ๒๕๒๘

นอกจากนี้ มีพระพุทธรูปชินราชจำลอง หน้าตักกว้าง ๔ ศอก ๑ คืบ จำนวน ๔ องค์ พระยืน สูง ๘ ศอก ๑ องค์ รูปหล่อหลวงปู่ปาน ขนาด ๕๐ นิ้ว พระพุทธรูปปางต่าง ๆ ขนาด ๑ - ๓ ศอก จำนวน ๑๐๐ องค์ พระพุทธรูปหินขาวศิลปะพม่า ปางมารวิชัย นอกจากนี้ยังมีเจ้าแม่กวนอิม ปางนั่งปรกพรหิณขาวด้วย

วัดสวนโมก ตั้งวัดเมื่อวันที่ ๒๒ กุมภาพันธ์ ๒๕๒๗ โดยนายประพนธ์ นางพัชนี อาณันยวนิชย์ ได้ซื้อที่ดินเนื้อที่ ๓๗ ไร่ ๑ งาน ๗๐ ตารางวา เมื่อวันที่ ๒๑ กุมภาพันธ์ ๒๕๒๑ บริจาคให้แก่วัด ระยะเวลาแรก ได้สร้างเป็นเพียงสำนักสงฆ์ ชื่อสำนักปฏิบัติธรรมสวนโมกสถาน หรือสวนสวนโมกข์ และต่อมาได้ตั้งชื่อว่า วัดสวนโมก ใช้เรียกกันมาจนถึงปัจจุบัน ได้รับพระราชทานวิสุงคามสีมาเมื่อวันที่ ๒๘ ธันวาคม ๒๕๓๓ กำหนดเขตวิสุงคามสีมา กว้าง ๘๐ เมตร ยาว ๘๐ เมตร

การศึกษา มีโรงเรียนพระปริยัติธรรมแผนกธรรม เปิดสอนเมื่อ พ.ศ. ๒๕๓๐

การเผยแพร่พระพุทธศาสนา - มีสำนักปฏิบัติธรรมประจำจังหวัด (สจจ.) แห่งที่ ๑๖ แต่งตั้งเมื่อ พ.ศ. ๒๕๕๑

การบริหารและการปกครอง ลำดับเจ้าอาวาสตั้งแต่อดีต - ปัจจุบัน

รูปที่ ๑	พระครูภาวนาประสิทธิ์	ตั้งแต่ พ.ศ. ๒๕๒๗ - ๒๕๔๖
รูปที่ ๒	พระครูอุดมวชิราภรณ์	ตั้งแต่ พ.ศ. ๒๕๔๖ - ปัจจุบัน

วัดสหธรรมิการาม

วัดสหธรรมิการาม รหัสวัด ๐๒๗๖๐๕๐๑๐๐๔ ตั้งอยู่บ้านหนองแหม เลขที่ ๘ ตำบลท่ายาง อำเภอกำแพง จังหวัดเพชรบุรี สังกัดคณะสงฆ์ธรรมยุต เบอร์โทรศัพท์ ๐๓๒ - ๔๖๓๗๘๘ มีที่ดินที่ตั้งวัด เนื้อที่ ๓๕ ไร่

อาณาเขต	ทิศเหนือ	จดที่ดินเอกชนของนางยี่ง ธรรมกลี
	ทิศใต้	จดถนนสาธารณะเส้นโรงเรียนสหกรณ์
	ทิศตะวันออก	จดทางสาธารณะ
	ทิศตะวันตก	จดถนนเพชรเกษม ที่ดินเอกชนของนางยี่ง ธรรมกลี

อาคารเสนาสนะ ประกอบด้วย

อุโบสถ กว้าง ๘ เมตร ยาว ๑๘.๕ เมตร สร้างเมื่อ พ.ศ. ๒๕๑๗ เป็นอาคารคอนกรีตเสริมเหล็ก

ศาลาการเปรียญ กว้าง ๑๐ เมตร ยาว ๔๕ เมตร สร้างเมื่อ พ.ศ. ๒๕๓๒ เป็นอาคารคอนกรีตเสริมเหล็ก

หอสวดมนต์ กว้าง ๑๘ เมตร ยาว ๔๔ เมตร สร้างเมื่อ พ.ศ. ๒๕๓๑ เป็นอาคารคอนกรีตเสริมเหล็ก

กุฏิสงฆ์ จำนวน ๕ หลัง เป็นอาคารคอนกรีตเสริมเหล็ก

วิหาร เป็นอาคารคอนกรีตเสริมเหล็ก

ศาลาอเนกประสงค์ กว้าง ๒๐ เมตร ยาว ๔๔ เมตร สร้างเมื่อ พ.ศ. ๒๕๓๘ เป็นอาคารคอนกรีตเสริมเหล็ก นอกจากนี้มี หอระฆัง จำนวน ๑ หลัง โรงครัว จำนวน ๔ หลัง เรือนเก็บพัสดุ จำนวน ๕ หลัง ซุ้มประตูน้ำวัดทรงไทย ลายปูนปั้น สร้างเมื่อ พ.ศ. ๒๕๔๐ และสวนพระมาลัย เปิดนรกภูมิ ๒๒ ชุม สร้างเมื่อ พ.ศ. ๒๕๔๓

ปูชนียวัตถุมี - มีพระประธานประจำอุโบสถ ปางมารวิชัย

วัดสหธรรมิการาม ตั้งวัดเมื่อวันที่ ๒๕ ตุลาคม พ.ศ. ๒๕๑๐ โดยพระครูโสภิตธรรมาภรณ์ (หลวงพ่อดอง) วัดบรรพตवास เขากระจิว เป็นผู้ริเริ่มก่อตั้งร่วมกับชาวบ้านหนองแหม ในที่ดินของนายจันทร์ - นางปู ธรรมกถึก นายลับ นางเสริม ธรรมกถึก ซึ่งยกให้วัดโดยมีพระมาอยู่จำพรรษาปีละประมาณ ๑๐ รูป ได้รับพระราชทานวิสุงคามสีมาเมื่อวันที่ ๒๓ ธันวาคม ๒๕๑๑ กำหนดเขตวิสุงคามสีมา กว้าง ๔๐ เมตร ยาว ๘๐ เมตร

การศึกษา - มีโรงเรียนพระปริยัติธรรมแผนกธรรม เปิดสอนเมื่อ พ.ศ. ๒๕๑๗

- มีโรงเรียนพระปริยัติธรรมแผนกบาลี เปิดสอนเมื่อ พ.ศ. ๒๕๕๒

การเผยแผ่พระพุทธศาสนา - มีสำนักปฏิบัติธรรมประจำจังหวัด (สธจ.) แห่งที่ ๓ (ธ) แต่งตั้งเมื่อ พ.ศ. ๒๕๔๗
ได้รับรางวัล - สำนักปฏิบัติดีเด่น พ.ศ. ๒๕๖๐

การบริหารและการปกครอง ลำดับเจ้าอาวาสตั้งแต่อดีต - ปัจจุบัน

รูปที่ ๑	พระพินิตสมณการ	ตั้งแต่ พ.ศ. ๒๕๑๗ - ๒๕๕๘
รูปที่ ๒	พระครูวินิจสมณการ	ตั้งแต่ พ.ศ. ๒๕๕๙ - ปัจจุบัน

วัดสองพี่น้อง

วัดสองพี่น้อง รหัสวัด ๐๒๗๖๐๘๐๒๐๐๑ ตั้งอยู่ เลขที่ ๙๙ หมู่ที่ ๑ ตำบลสองพี่น้อง อำเภอกำแพงกระเจาน จังหวัดเพชรบุรี สังกัดคณะสงฆ์มหานิกาย เบอร์โทรศัพท์ ๐๘๙ - ๐๘๘๘๓๒๕ มีที่ดินที่ตั้งวัดเนื้อที่ ๒๕ ไร่ ๑ งาน ๔๐ ตารางวา โฉนดที่ดิน น.ส. ๓ เลขที่ ๑๘๐

อาณาเขต	ทิศเหนือ	จดที่ดินเอกชน
	ทิศใต้	จดที่ดินเอกชน
	ทิศตะวันออก	จดทางสาธารณประโยชน์
	ทิศตะวันตก	จดที่ดินเอกชน

อาคารเสนาสนะ ประกอบด้วย

อุโบสถ กว้าง ๗.๗ เมตร ยาว ๒๕ เมตร สร้างเมื่อ พ.ศ. ๒๕๓๙ เป็นอาคารคอนกรีตเสริมเหล็ก

ศาลาการเปรียญ กว้าง ๑๐ เมตร ยาว ๒๔ เมตร สร้างเมื่อ พ.ศ. ๒๕๖๑ เป็นอาคารครึ่งตึกครึ่งไม้

กุฏิสงฆ์ จำนวน ๕ หลัง

๑๙๘ ประวัติวัดทั่วราชอาณาจักร

ศาลาอเนกประสงค์ กว้าง ๑๑ เมตร ยาว ๒๑ เมตร สร้างเมื่อ พ.ศ. ๒๕๓๙ เป็นอาคารไม้

ศาลาบำเพ็ญกุศล กว้าง ๑๖ เมตร ยาว ๔๐ เมตร สร้างเมื่อ พ.ศ. ๒๕๕๑ เป็นอาคารคอนกรีตเสริมเหล็ก

นอกจากนี้ มี หอระฆัง จำนวน ๑ หลัง โรงครัว จำนวน ๑ หลัง เรือนเก็บพัสดุ จำนวน ๑ หลัง

ปูชนียวัตถุมี

- พระประธานประจำอุโบสถ ปางมารวิชัย ขนาดหน้าตักกว้าง ๘๙ นิ้ว สูง ๑๗๐ นิ้ว

- พระประธานประจำศาลาการเปรียญ ปางมารวิชัย

ขนาดหน้าตักกว้าง ๓๙ นิ้ว สูง ๑๓๕ นิ้ว

วัดสองพี่น้อง ตั้งวัดเมื่อวันที่ ๒๕ กันยายน พ.ศ. ๒๕๓๘ ได้รับพระราชทานวิสุงคามสีมา

เมื่อวันที่ ๑๖ ธันวาคม พ.ศ. ๒๕๕๔ กำหนดเขตวิสุงคามสีมา กว้าง ๓๔ เมตร ยาว ๕๖ เมตร

การบริหารและการปกครอง

ลำดับเจ้าอาวาสตั้งแต่อดีต - ปัจจุบัน

รูปที่ ๑	พระอธิการสมัชชา มหาบุญโณ	ตั้งแต่ พ.ศ. ๒๕๓๔ - ๒๕๔๓
รูปที่ ๒	พระใบฎีกาประสิทธิ์ ปภาธร	ตั้งแต่ พ.ศ. ๒๕๔๔ - ๒๕๔๘
รูปที่ ๓	พระครูสถิตวัชรวงศ์	ตั้งแต่ พ.ศ. ๒๕๔๙ - ปัจจุบัน

วัดสารhitาวาส

วัดสารhitาวาส รหัสวัด ๐๒๗๖๐๕๑๑๐๐๑ ตั้งอยู่ที่บ้านสารเห็ด หมู่ที่ ๓ ตำบลกัลป์หลวง อำเภอกำแพง จังหวัดเพชรบุรี สังกัดคณะสงฆ์มหานิกาย มีที่ดินที่ตั้งวัดเนื้อที่ ๑๘ ไร่ ๖๑ ตารางวา โฉนดที่ดิน เลขที่ ๒๐๙๑๒

อาณาเขต ทิศเหนือ จดทางสาธารณะ

ทิศใต้ จดแม่น้ำเพชรบุรี

ทิศตะวันออก จดทางสาธารณะ

ทิศตะวันตก จดทางสาธารณะ

มีที่ธรณีสงฆ์ จำนวน ๑ แปลง โฉนดที่ดินเลขที่ ๑๗๑๘๙

อาคารเสนาสนะ ประกอบด้วย

อุโบสถ กว้าง ๑๓ เมตร ยาว ๒๘ เมตร สร้างเมื่อ พ.ศ. ๒๕๑๑ เป็นอาคารคอนกรีตเสริมเหล็ก

ศาลาการเปรียญ กว้าง ๑๒ เมตร ยาว ๒๓.๘๐ เมตร สร้างเมื่อ พ.ศ. ๒๕๒๐ เป็นอาคารไม้

หอสวดมนต์ กว้าง ๑๙ เมตร ยาว ๕๑.๗๐ เมตร สร้างเมื่อ พ.ศ. ๒๕๕๕ เป็นอาคารไม้

กุฏิสงฆ์ จำนวน ๓ หลัง

ศาลาบำเพ็ญกุศล กว้าง ๑๘ เมตร ยาว ๓๗.๙๐ เมตร สร้างเมื่อ พ.ศ. ๒๕๕๕ เป็นอาคารไม้

นอกจากนี้ มี ฌาปนสถาน จำนวน ๑ หลัง หอระฆัง จำนวน ๑ หลัง หอกลอง

จำนวน ๑ หลัง โรงครัว จำนวน ๑ หลัง เรือนเก็บพัสดุ จำนวน ๒ หลัง

ปูชนียวัตถุ - มีพระประธานประจำอุโบสถ ขนาดหน้าตักกว้าง ๕๙ นิ้ว สูง ๒๑๐ นิ้ว
- มีพระประธานประจำศาลาการเปรียญ ขนาดหน้าตักกว้าง ๙๐ นิ้ว สูง ๑.๕ นิ้ว
นอกจากนี้มีพระพุทธรูปเก่าแก่ทำด้วยไม้แก่นจันทร์รวม ๑๙ องค์ โดยชาวบ้านเรียกกัน
โดยทั่วไปว่า หลวงพ่อแก่นจันทร์

วัดสารทิตาวาส ตั้งวัดเมื่อ พ.ศ. ๒๔๕๐ เดิมชาวบ้านเรียกกันว่า วัดสารเห็ด เนื่องจากเรียกตาม
ชื่อหมู่บ้าน เสือ เรือ เห็ด เพราะมีเสือชุกชุมมาก และมีเห็ดขึ้นมาก รอบๆ หมู่บ้านมีแม่น้ำเพชรบุรี มีเรือแล่น
สัญจรไปมา ชาวบ้านจึงเรียกว่า เสือเรือเห็ด หลังจากนั้นก็เริ่มสร้างหอสวดมนต์ ในปี พ.ศ. ๒๕๐๐ และปฏิสังข
ปี พ.ศ. ๒๕๐๑ แล้วสร้างศาลาอเนกประสงค์ เมื่อเสนาสนะพร้อมจึงได้ขอจัดตั้งวัดตามลำดับ ได้รับพระราชทาน
วิสุงคามสีมาเมื่อวันที่ ๑๒ เมษายน ๒๕๑๑ กำหนดเขตวิสุงคามสีมา กว้าง ๔๐ เมตร ยาว ๘๐ เมตร

การศึกษา - มีโรงเรียนพระปริยัติธรรมแผนกธรรม เปิดสอนเมื่อ พ.ศ. ๒๔๙๙
- มีโรงเรียนพระปริยัติธรรมแผนกสามัญ เปิดสอนเมื่อ พ.ศ. ๒๕๔๔
- ศูนย์ศึกษาพระพุทธศาสนาวันอาทิตย์ เปิดสอนเมื่อ พ.ศ. ๒๕๔๔

การบริหารและการปกครอง ลำดับเจ้าอาวาสตั้งแต่อดีต - ปัจจุบัน

รูปที่ ๑	พระครูสาทรพัชรกิจ	ตั้งแต่ พ.ศ. ๒๕๑๑ - ๒๕๔๓
รูปที่ ๒	พระครูวัชรสารธรรม	ตั้งแต่ พ.ศ. ๒๕๔๓ - ปัจจุบัน

วัดสำมะโรง

วัดสำมะโรง รหัสวัด ๐๒๗๖๐๑๑๕๐๐๒ ตั้งอยู่หมู่ที่ ๓ ตำบลสำมะโรง อำเภอมืองเพชรบุรี
จังหวัดเพชรบุรี สังกัดคณะสงฆ์มหานิกาย

วัดสำมะโรง ตั้งวัดเมื่อ พ.ศ. ๒๔๘๔ ได้รับพระราชทานวิสุงคามสีมา เมื่อวันที่ ๑๒ มกราคม
พ.ศ. ๒๕๒๒

วัดสิงห์

วัดสิงห์ รหัสวัด ๐๒๗๖๐๑๐๗๐๐๒ ตั้งอยู่เลขที่ ๖๙ บ้านสะพานยายนม หมู่ที่ ๖
ถนนสายเพชรบุรี - บ้านแหลม ตำบลหนองโสน อำเภอมืองเพชรบุรี จังหวัดเพชรบุรี สังกัดคณะสงฆ์
มหานิกาย มีที่ดินที่ตั้งวัดเนื้อที่ ๘ ไร่ ๒ งาน ๕๐ ตารางวา

อาณาเขต	ทิศเหนือ	จดที่ดินชาวบ้าน
	ทิศใต้	จดที่ดินชาวบ้าน
	ทิศตะวันออก	จดที่ดินชาวบ้าน
	ทิศตะวันตก	จดแม่น้ำเพชรบุรี

๒๐๐ ประวัติวัดหัวราชอาณาจักร

มีที่ธรณีสงฆ์ จำนวน ๑ แปลง เนื้อที่ ๑๗ ไร่

อาคารเสนาสนะ ประกอบด้วย

อุโบสถ กว้าง ๑๕ เมตร ยาว ๓๔ เมตร สร้างเมื่อ พ.ศ. ๒๔๖๙ เป็นอาคารคอนกรีตเสริมเหล็ก

ศาลาการเปรียญ กว้าง ๙.๘๐ เมตร ยาว ๒๑.๘๐ เมตร สร้างเมื่อ พ.ศ. ๒๕๑๙

เป็นอาคารคอนกรีตเสริมเหล็ก

หอสวดมนต์ กว้าง ๓ เมตร ยาว ๑๘.๕๐ เมตร สร้างเมื่อ พ.ศ. ๒๕๒๒ เป็นอาคารครึ่งตึกครึ่งไม้

กุฏิสงฆ์ จำนวน ๔ หลัง เป็นอาคารครึ่งตึกครึ่งไม้

ศาลาอเนกประสงค์ กว้าง ๑๒ เมตร ยาว ๒๒.๒๐ เมตร สร้างเมื่อ พ.ศ. ๒๕๓๔

เป็นอาคารคอนกรีตเสริมเหล็ก

ศาลาบำเพ็ญกุศล จำนวน ๑ หลัง เป็นอาคารคอนกรีตเสริมเหล็ก

นอกจากนี้ มี ศาลาทำน้ำ และอาคารอเนกประสงค์หลังใหม่

วัดสิงห์ ตั้งวัดเมื่อ พ.ศ. ๒๔๖๗ ราษฎรอยู่ในท้องที่ตำบลหนองโสน อำเภอเมืองเพชรบุรี

จังหวัดเพชรบุรี เดิมชาวบ้านเรียกกันว่า วัดกลบ วัดแห่งนี้สร้างขึ้นสืบเนื่องมาจากพระบาทสมเด็จพระจุลจอมเกล้าเจ้าอยู่หัว รัชกาลที่ ๕ ทรงดำริที่จะสร้างพระราชนิเวศน์ไว้แปรพระราชฐาน จึงโปรดเกล้าฯ

ให้พระยาสุรพันธ์พิสุทธิ์ (เทียน บุญาค) ผู้ว่าราชการเมืองเพชรสมัยนั้น เลือหาที่ดินที่จะสร้าง โดยกำหนด

เลือกที่ริมแม่น้ำเพชรและกำหนดเขตพระราชฐานถึงเขตที่ดินวัดสิงห์ วัดสิงห์จึงจำเป็นต้องรื้อย้ายไปสร้าง

ยังที่ใหม่ ต่อมาได้มีผู้มีจิตศรัทธาบริจาคที่ดินให้กับวัดเพิ่มเติมในบริเวณติดกัน และได้เปลี่ยนชื่อเป็นวัดสิงห์

ใช้เรียกกันมาถึงปัจจุบัน ได้รับพระราชทานวิสุงคามสีมาเมื่อ พ.ศ. ๒๔๖๙ กำหนดเขตวิสุงคามสีมา

กว้าง ๑๕.๑๐ เมตร ยาว ๓๑.๖๕ เมตร

การศึกษา มีโรงเรียนพระปริยัติธรรมแผนกธรรม เปิดสอนเมื่อ พ.ศ. ๒๔๙๖

การบริหารและการปกครอง

ลำดับเจ้าอาวาสตั้งแต่อดีต - ปัจจุบัน

รูปที่ ๑	พระอธิการชม จนทโชโต	ตั้งแต่ พ.ศ. ๒๔๕๓ - ๒๔๘๖
รูปที่ ๒	พระครูเวทวิชราทร (หยอด พุทฺธโร)	ตั้งแต่ พ.ศ. ๒๔๘๖ - ๒๕๑๗
รูปที่ ๓	พระครูโกศลวชิรธรรม (พ้วน อริยวิโส)	ตั้งแต่ พ.ศ. ๒๕๑๗
รูปปัจจุบัน	พระปลัดลำพอง สุภโร	

วัดสุทธาวาส

วัดสุทธาวาส รหัสวัด ๐๒๗๖๐๗๐๘๐๐๒ ตั้งอยู่เลขที่ ๑ หมู่ที่ ๑ ตำบลบางครก

อำเภอบ้านแหลม จังหวัดเพชรบุรี สังกัดคณะสงฆ์มหานิกาย เบอร์โทรศัพท์ ๐๘๘ - ๙๑๒๙๘๔๐ มีที่ดิน

ที่ตั้งวัดเนื้อที่ ๓ ไร่ ๒ งาน ๘๔ ตารางวา โฉนดที่ดิน เลขที่ ๒๕๔, ๔๓๕๙, ๕๓๕๓

อาณาเขต	ทิศเหนือ	จดถนนสาธารณะ
	ทิศใต้	จดที่ดินเอกชน ของนางเหลียง
	ทิศตะวันออก	จดถนนสาธารณะ
	ทิศตะวันตก	จดแม่น้ำเพชรบุรี
มีที่ธรณีสงฆ์	จำนวน ๑ แปลง	โฉนดที่ดินเลขที่ ๘๑๙๓
	อาคารเสนาสนะ	ประกอบด้วย
อุโบสถ	กว้าง ๖.๖ เมตร ยาว ๒๔.๘ เมตร	สร้างเมื่อ พ.ศ. ๒๔๕๗
ศาลาการเปรียญ	กว้าง ๑๐ เมตร ยาว ๓๐ เมตร	สร้างเมื่อ พ.ศ. ๒๔๖๕ เป็นอาคารไม้
หอสวดมนต์	กว้าง ๔ เมตร ยาว ๒๖ เมตร	สร้างเมื่อ พ.ศ. ๒๕๓๗ เป็นอาคารไม้
กุฏิสงฆ์	จำนวน ๔ หลัง	เป็นอาคารไม้
ศาลาอเนกประสงค์	กว้าง ๑๔ เมตร ยาว ๓๐ เมตร	สร้างเมื่อ พ.ศ. ๒๕๔๔ เป็นอาคารคอนกรีตเสริมเหล็ก
ศาลาบำเพ็ญกุศล	สร้างเมื่อ พ.ศ. ๒๕๕๕	เป็นอาคารคอนกรีตเสริมเหล็ก
	นอกจากนี้มี	ฌาปนสถาน จำนวน ๑ หลัง หอระฆัง จำนวน ๑ หลัง โรงครัว จำนวน ๒ หลัง
ปูชนียวัตถุมี	- พระประธานประจำอุโบสถ	ปางชนะมาร ขนาดหน้าตักกว้าง ๑.๒๘ เมตร
	สูง ๑.๒๘ เมตร	
	วัดสุทธาวาส	ตั้งวัดเมื่อ พ.ศ. ๒๓๐๘ เดิมชื่อวัดช่องลม ต่อมาเป็นวัดใหม่สะอาด และ
	วัดใหม่สุทธาวาส	ตามลำดับ โดยเปลี่ยนคำว่า สะอาดมาเป็นสุทธา ซึ่งมีความหมายแปลว่า บริสุทธิ์ สะอาด
	เหมือนกัน	อาวาส หรืออวาส แปลว่า ที่อยู่ ดังนั้นสุทธาวาสจึงมีความหมายว่าเป็นที่อยู่ของผู้บริสุทธิ์ ได้รับ
	พระราชทานวิสุงคามสีมาเมื่อ พ.ศ. ๒๓๒๓	กำหนดเขตวิสุงคามสีมา กว้าง ๒๐ เมตร ยาว ๒๘ เมตร
การศึกษา	มีโรงเรียนพระปริยัติธรรมแผนกธรรม	เปิดสอนเมื่อ พ.ศ. ๒๕๓๐
การเผยแผ่พระพุทธศาสนา	มีสำนักปฏิบัติธรรมประจำจังหวัด (สจจ.)	แห่งที่ ๒๔

การบริหารและการปกครอง
ลำดับเจ้าอาวาสตั้งแต่อดีต - ปัจจุบัน

รูปที่ ๑	พระอธิการชื่น จันทโชโต	ตั้งแต่ พ.ศ. ๒๔๗๐
รูปที่ ๒	พระอธิการแดง ธรรมสโร	ตั้งแต่ พ.ศ. ๒๔๗๑ - ๒๕๐๑
รูปที่ ๓	พระอธิการปุ๋ย จันทสโร	ตั้งแต่ พ.ศ. ๒๕๐๒ - ๒๕๒๕
รูปที่ ๔	พระอธิการสวัสดิ์ จันทาโก	ตั้งแต่ พ.ศ. ๒๕๒๖ - ๒๕๒๗
รูปที่ ๕	พระครูวิมลวชิรกิจ	ตั้งแต่ พ.ศ. ๒๕๒๙ - ปัจจุบัน

วัดสุวรรณมาศมงคล

วัดสุวรรณมาศมงคล รหัสวัด ๐๓๗๖๐๔๐๔๐๐๔ ตั้งอยู่ที่บ้านไร่เนิน เลขที่ ๑๑๒ หมู่ที่ ๕ ตำบลเขาใหญ่ อำเภอชะอำ จังหวัดเพชรบุรี สังกัดคณะสงฆ์ธรรมยุต มีที่ดินที่ตั้งวัดเนื้อที่ ๑๒ ไร่ ๔๓ ตารางวา โฉนดที่ดินเลขที่ ๓๒๔๘๐

อาณาเขต	ทิศเหนือ	จดที่ดินเอกชน
	ทิศใต้	จดทางสาธารณประโยชน์
	ทิศตะวันออก	จดทางสาธารณประโยชน์
	ทิศตะวันตก	จดทางสาธารณประโยชน์

อาคารเสนาสนะ ประกอบด้วย

อุโบสถ กว้าง ๑๓ เมตร ยาว ๒๕ เมตร สร้างเมื่อ พ.ศ. ๒๕๖๐ เป็นอาคารคอนกรีตเสริมเหล็ก

ศาลาการเปรียญ กว้าง ๑๐ เมตร ยาว ๑๐ เมตร สร้างเมื่อ พ.ศ. ๒๕๖๐ เป็นอาคารคอนกรีตเสริมเหล็ก

กุฏิสงฆ์ จำนวน ๕ หลัง เป็นอาคารไม้

วิหาร กว้าง ๕ เมตร ยาว ๘ เมตร สร้างเมื่อ พ.ศ. ๒๕๕๕ เป็นอาคารครึ่งตึกครึ่งไม้

นอกจากนี้ มี โรงครัว จำนวน ๑ หลัง เรือนเก็บพัสดุ จำนวน ๑ หลัง เรือนรับรอง

จำนวน ๑ หลัง

ปูชนียวัตถุมี - มีพระประธานประจำอุโบสถ ปางมารวิชัย ขนาดหน้าตักกว้าง ๑.๕ เมตร สูง ๓ เมตร

วัดสุวรรณมาศมงคล ตั้งวัดเมื่อวันที่ ๒๐ กุมภาพันธ์ พ.ศ. ๒๕๖๐ เนื่องด้วย คุณปู่พิชัย -

คุณย่ากมลลา สุวรรณมาศ พร้อมด้วยบุตรหลาน ได้มีจิตศรัทธาบริจาคที่ดินจำนวน ๖๐ ไร่ ตำบลเขาใหญ่ อำเภอชะอำ จังหวัดเพชรบุรี แต่วัดพระราม ๙ กาญจนาภิเษก เพื่อสร้างเป็นวัดและโรงเรียนปลูกกรากแก้ว แผ่นดิน เป็นสถานที่อบรมบ่มเพาะ จริตนิสัยใจคอกริยา มารยาทให้กับเยาวชนและท่านสาธุชน ให้เป็นคนดี มีศีลธรรม เป็นทรัพยากรบุคคลอันล้ำค่าของประเทศชาติในวันวิสาขบูชา ปี พ.ศ. ๒๕๕๕ พระเดชพระคุณ พระธรรมบัณฑิต เจ้าอาวาสวัดพระราม ๙ ได้มีบัญชาให้ พระราชญาณกวีเดินทางมาสำรวจและเริ่มพัฒนา ปรับปรุงพื้นที่เพื่อเตรียมสร้างวัดและโรงเรียน โดยมอบหมายให้ พระอาจารย์ปกรณ์ และพระพรพล เลขานุการ พระธรรมบัณฑิต ซึ่งเป็นพระหลานชายของคุณปู่พิชัยและคุณย่ากมลลา สุวรรณมาศ ได้เข้ามาบุกเบิกและ ทำการพัฒนาพื้นที่โดยได้รับความอนุเคราะห์เครื่องจักรและกำลังพลจาก พล.อ.ธนศักดิ์ ปฎิมาปกรณ์ ผบ.สส. และพลเอกสมหมาย เกาฤทธิ์ ผบ.หน่วยบัญชาการทหารพัฒนา ในขณะนั้น ต่อมาในปี พ.ศ. ๒๕๕๙ กองบัญชาการกองทัพไทย ได้ร่วมทอดผ้าป่าสามัคคีร่วมกับท่านศรัทธาสาธุชน เพื่อสมทบทุนในการสร้างอุโบสถ และดำเนินการขออนุญาตสร้างวัด โดยได้ตั้งเป็นวัดใหม่ ตามประกาศสำนักงานพระพุทธศาสนาแห่งชาติ ณ วันที่ ๒๐ กุมภาพันธ์ พ.ศ. ๒๕๖๐ โดยมีเจ้าอาวาสรูปแรก คือ พระมหาณัฐมิ ฐิตังโกโร ได้รับพระราชทาน วิสุงคามสีมา เมื่อวันที่ ๑๑ พฤศจิกายน พ.ศ. ๒๕๖๒ กำหนดเขตวิสุงคามสีมา กว้าง ๑๓ เมตร ยาว ๒๕ เมตร

การศึกษา - มีโรงเรียนพระปริยัติธรรมแผนกธรรม เปิดสอนเมื่อ พ.ศ. ๒๕๖๐

- มีโรงเรียนพระปริยัติธรรมแผนกบาลี เปิดสอนเมื่อ พ.ศ. ๒๕๖๐

การบริหารและการปกครอง
ลำดับเจ้าอาวาสตั้งแต่อดีต - ปัจจุบัน

พระมหานพคุณ วิฑูรังโก ตั้งแต่ พ.ศ. ๒๕๖๐ - ปัจจุบัน

วัดเสาชิงเรียน

วัดเสาชิงเรียน รหัสวัด ๐๒๗๖๐๑๑๑๐๐๒ หมู่ที่ ๑ ตำบลบ้านหม้อ อำเภอเมืองเพชรบุรี
จังหวัดเพชรบุรี สังกัดคณะสงฆ์มหานิกาย

วัดเสาชิงเรียน ตั้งวัดเมื่อวันที่ ๒๔ พฤษภาคม พ.ศ. ๒๕๔๘

การบริหารและการปกครอง
ลำดับเจ้าอาวาสตั้งแต่อดีต - ปัจจุบัน

รูปปัจจุบัน พระอธิการศุภชัย ทิวาโก

วัดเสาวคนธ์

วัดเสาวคนธ์ รหัสวัด ๐๒๗๖๐๑๑๘๐๐๓ ตั้งอยู่บ้านหัวดอน หมู่ที่ ๙ ตำบลหัวสะพาน
อำเภอเมืองเพชรบุรี จังหวัดเพชรบุรี สังกัดคณะสงฆ์มหานิกาย ที่ดินที่ตั้งวัดมีเนื้อที่ ๑๙ ไร่ ๒ งาน ๘๘ ตารางวา
โฉนดที่ดิน เลขที่ ๑๓๓๔๙

มีที่ธรณีสงฆ์ จำนวน ๑ แปลง เนื้อที่ ๘ ไร่ ๑ งาน ๕๐ ตารางวา

อาคารเสนาสนะ ประกอบด้วย

อุโบสถ กว้าง ๙ เมตร ยาว ๒๔ เมตร เป็นอาคารคอนกรีตเสริมเหล็ก สร้างเมื่อ พ.ศ. ๒๕๔๓

กุฏิสงฆ์ จำนวน ๔ หลัง เป็นอาคารไม้

ศาลาเอนกประสงค์ กว้าง ๑๕ เมตร ยาว ๓๕ เมตร สร้างเมื่อ พ.ศ. ๒๕๒๐

วัดเสาวคนธ์ ตั้งวัดเมื่อวันที่ ๒๐ พฤศจิกายน พ.ศ. ๒๕๔๓ ได้รับพระราชทานวิสุงคามสีมา
เมื่อวันที่ ๙ กรกฎาคม พ.ศ. ๒๕๔๕

การบริหารและการปกครอง
ลำดับเจ้าอาวาสตั้งแต่อดีต - ปัจจุบัน

พระใบฎีกาประสิทธิ์ ปิยวงษ์

รูปปัจจุบัน พระกิตติพัชรวงศ์

วัดไสกระดาน

วัดไสกระดาน รหัสวัด ๐๒๗๖๐๑๑๔๐๐๑ ตั้งอยู่บ้านสนาม เลขที่ ๔๐ หมู่ ๓ ตำบลนาวัง อำเภอมืองเพชรบุรี จังหวัดเพชรบุรี สังกัดคณะสงฆ์มหานิกาย ที่ดินที่ตั้งวัดมีเนื้อที่ ๑๕ ไร่ ๒ งาน ๓๘ ตารางวา

อาณาเขต	ทิศเหนือ	จดถนนสาธารณะ
	ทิศใต้	จดโรงเรียน
	ทิศตะวันออก	จดที่ดินเอกชน
	ทิศตะวันตก	จดที่ดินเอกชน
อาคารเสนาสนะ	ประกอบด้วย	

อุโบสถ กว้าง ๙ เมตร ยาว ๒๕ เมตร เป็นอาคารคอนกรีตเสริมเหล็ก สร้างเมื่อ พ.ศ. ๒๕๓๖

ศาลาการเปรียญ กว้าง ๑๒ เมตร ยาว ๓๑ เมตร เป็นอาคารครึ่งตึกครึ่งไม้ สร้างเมื่อ พ.ศ. ๒๕๒๒

กุฏิสงฆ์ จำนวน ๒ หลัง เป็นอาคารไม้

ศาลาเอนกประสงค์ กว้าง ๑๖ เมตร ยาว ๔๐ เมตร เป็นอาคารคอนกรีตเสริมเหล็ก

ศาลาบำเพ็ญกุศล จำนวน ๑ หลัง เป็นอาคารคอนกรีตเสริมเหล็ก

นอกจากนี้มี ที่พักแม่ชี ๑ หลัง โรงครัว ๑ หลัง

วัดไสกระดาน ตั้งวัดเมื่อ พ.ศ. ๒๔๘๔ การก่อสร้างในระยะแรก พระปลัดเสน เดินทางจาริกมาแสวงบุญ ชาวบ้านเกิดเลื่อมใสในสีลาจารวัตร จึงนิมนต์ให้อยู่จำพรรษาที่วัดทหารเปลี่ยว ซึ่งเป็นวิหารเก่าแก่ ปัจจุบันได้ทรุดโทรมและล่มสลายไปหมดแล้ว จึงได้ย้ายมาสร้างวัดขึ้นใหม่ในหมู่บ้านไสกระดาน และนิมนต์พระปลัดเสน เป็นเทศจำอาวาสรูปแรก ปัจจุบัน พระมหาวิชัย เตชธมโม เจ้าอาวาส บริหารวัดโดยเน้นการศึกษาเป็นหลักสำคัญ จึงมีพระจำพรรษาเป็นจำนวนมาก ได้รับพระราชทานวิสุงคามสีมาเมื่อวันที่ ๑๙ พฤศจิกายน พ.ศ. ๒๕๓๖

- การศึกษา
- มีโรงเรียนพระปริยัติธรรมแผนกธรรม เปิดสอนเมื่อ พ.ศ. ๒๕๒๐
 - มีโรงเรียนพระปริยัติธรรมบาลี เปิดสอนเมื่อ พ.ศ. ๒๕๓๓
 - มีโรงเรียนพระปริยัติธรรมแผนกสามัญ เปิดสอนเมื่อ พ.ศ. ๒๕๔๒

การบริหารและการปกครอง ลำดับเจ้าอาวาสตั้งแต่อดีต - ปัจจุบัน

รูปที่ ๑	พระปลัดเสน
รูปที่ ๒	พระแดง
รูปที่ ๓	พระพุฒ
รูปที่ ๔	พระเท
รูปที่ ๕	พระเงิน
รูปที่ ๖	พะออก

รูปที่ ๗	พระโถ
รูปที่ ๘	พระชั้น
รูปที่ ๙	พระเจริญ
รูปที่ ๑๐	พระพ่อน
รูปที่ ๑๑	พระหม่อง
รูปที่ ๑๒	พระมหาชุมพร ชินวโร
รูปที่ ๑๓	พระมหาวิชัย เตชธมโม
รูปปัจจุบัน	พระวินัยธรรกฤษดา ธมโชโต

วัดหนองกาทอง

วัดหนองกาทอง รหัสวัด ๐๒๗๖๐๖๑๓๐๐๒ ตั้งอยู่ หมู่ ๑ ตำบลโรงเข้ อำเภอบ้านลาด จังหวัดเพชรบุรี สังกัดคณะสงฆ์มหานิกาย ที่ดินที่ตั้งวัดมีเนื้อที่ ๓๔ ไร่ ๘๘ ตารางวา มีที่ธรณีสงฆ์ ๑ แปลง เนื้อที่ ๔ ไร่ ๒ งาน ๙๔ ตารางวา

วัดหนองกาทอง ตั้งวัดเมื่อ พ.ศ. ๒๔๖๕ และได้รับพระราชทานวิสุงคามสีมา เมื่อ พ.ศ. ๒๔๗๑

การบริหารและการปกครอง ลำดับเจ้าอาวาสตั้งแต่อดีต - ปัจจุบัน

รูปที่ ๑	พระครูวิธานวชิรคุณ
รูปที่ ๒	พระครูไพศาลวัชรกิจ

วัดหนองแก

วัดหนองแก รหัสวัด ๐๒๗๖๐๖๑๔๐๐๑ ตั้งอยู่บ้านหนองแก เลขที่ ๑๑๒ หมู่ที่ ๖ ตำบลไร่กระท้อน อำเภอบ้านลาด จังหวัดเพชรบุรี สังกัดคณะสงฆ์มหานิกาย ที่ดินที่ตั้งวัดมีเนื้อที่ ๑๔ ไร่ ๑ งาน ๗๔ ตารางวา โฉนดที่ดิน เลขที่ ๒๕๐๙

อาณาเขต	ทิศเหนือ	จดทางสาธารณประโยชน์
	ทิศใต้	จดทางสาธารณประโยชน์
	ทิศตะวันออก	จดคลองส่งน้ำชลประทาน
	ทิศตะวันตก	จดทางสาธารณประโยชน์

อาคารเสนาสนะ ประกอบด้วย

อุโบสถ กว้าง ๗ เมตร ยาว ๒๑ เมตร

กุฏิสงฆ์ จำนวน ๔ หลัง เป็นอาคารครึ่งตึกครึ่งไม้

วิหาร กว้าง ๓ เมตร ยาว ๔๑ เมตร สร้างเมื่อ พ.ศ. ๒๕๑๘

๒๐๖ ประวัติวัดหัวราชอาณาจักร

ศาลาบำเพ็ญกุศล ๑ หลัง

นอกจากนี้มี หอสวดมนต์ ๑ หลัง

วัดหนองแก ตั้งวัดเมื่อ พ.ศ. ๒๔๗๐ ได้รับพระราชทานวิสุงคามสีมา เมื่อวันที่ ๔ มีนาคม

พ.ศ. ๒๕๒๙

การบริหารและการปกครอง ลำดับเจ้าอาวาสตั้งแต่อดีต - ปัจจุบัน

รูปที่ ๑	พระอธิการกล่อม มณฑลโกล
รูปที่ ๒	พระครูวิบูลวชิรการ
รูปที่ ๓	พระอธิการเยื้อง ถิรจิตโต
รูปที่ ๔	พระสมุห์เทียนไฉ่ ปสนนจิตโต

วัดหนองขาม

วัดหนองขาม รหัสวัด ๐๒๗๖๐๔๐๖๐๐๑ หมู่ที่ ๕ ตำบลห้วยทรายเหนือ อำเภอชะอำ จังหวัดเพชรบุรี สังกัดคณะสงฆ์มหานิกาย

วัดหนองขาม ตั้งวัดเมื่อ ๓๐ พฤษภาคม พ.ศ. ๒๕๔๘ และได้รับพระราชทานวิสุงคามสีมา เมื่อวันที่ ๑๒ มกราคม ๒๕๔๙ เขตวิสุงคามสีมา กว้าง ๒๗ เมตร ยาว ๔๒ เมตร

วัดหนองเขาอ่อน

วัดหนองเขาอ่อน รหัสวัด ๐๒๗๖๐๕๑๐๐๐๒ ตั้งอยู่บ้านเลขที่ ๑๐ หมู่ ๔ ตำบลกลัดหลวง อำเภอกำแพง จังหวัดเพชรบุรี สังกัดคณะสงฆ์มหานิกาย ที่ดินที่ตั้งวัดมีเนื้อที่ ๒๑ ไร่ ๑ งาน ๖๐ ตารางวา โฉนดที่ดิน น.ส. ๓ เลขที่ ๒๑๐๒

อาณาเขต	ทิศเหนือ	จดที่ว่างเปล่า
	ทิศใต้	จดที่ดินเอกชน
	ทิศตะวันออก	จดทางสาธารณประโยชน์
	ทิศตะวันตก	จดแม่น้ำเพชรบุรี

อาคารเสนาสนะ ประกอบด้วย

อุโบสถ กว้าง ๓๒ เมตร ยาว ๔๗ เมตร เป็นอาคารคอนกรีตเสริมเหล็ก สร้างเมื่อ พ.ศ. ๒๕๔๐

ศาลาการเปรียญ กว้าง ๑๗ เมตร ยาว ๒๔ เมตร เป็นอาคารคอนกรีตเสริมเหล็ก สร้างเมื่อ -

กุฏิสงฆ์ จำนวน ๓ หลัง

วิหาร กว้าง ๑๖ เมตร ยาว ๑๒ เมตร เป็นอาคารคอนกรีตเสริมเหล็ก

ศาลาเอนกประสงค์ กว้าง ๒๔ เมตร ยาว ๕๔ เมตร เป็นอาคารคอนกรีตเสริมเหล็ก

ศาลาบำเพ็ญกุศล กว้าง ๑๖ เมตร ยาว ๔๕ เมตร เป็นอาคารคอนกรีตเสริมเหล็ก

นอกจากนี้มี ฌาปนสถาน ๑ หลัง หอระฆัง ๑ หลัง โรงครัว ๑ หลัง เรือนเก็บพัสดุ ๑ หลัง

ปูชนียวัตถุมี - พระประธานประจำอุโบสถ ปางมารวิชัย ขนาดหน้าตักกว้าง ๗๘ นิ้ว สูง ๗๘ นิ้ว
- พระประธานประจำศาลาการเปรียญ ปางมารวิชัย ขนาดหน้าตักกว้าง ๑๘ นิ้ว สูง ๓๙ นิ้ว

ปูชนียวัตถุอื่น ๆ - พระประธานในวิหาร

วัดหนองเขาอ่อน ตั้งวัดเมื่อ พ.ศ. ๒๕๔๓ และได้รับพระราชทานวิสุงคามสีมา เมื่อวันที่

๑๖ ตุลาคม ๒๕๕๐ เขตวิสุงคามสีมา กว้าง ๔๒.๗ เมตร ยาว ๓๔.๗ เมตร

การบริหารและการปกครอง
ลำดับเจ้าอาวาสตั้งแต่อดีต - ปัจจุบัน
รูปปัจจุบัน พระอธิการสุเทพ กนตสีโล

วัดหนองควง

วัดหนองควง รหัสวัด ๐๒๗๖๐๑๑๙๐๐๑ ตั้งอยู่ที่บ้านนาโพธิ์ เลขที่ ๑๑๔ หมู่ที่ ๑ ตำบลต้นมะพร้าว เมืองเพชรบุรี จังหวัดเพชรบุรี สังกัดคณะสงฆ์มหานิกาย มีที่ดินตั้งวัดเนื้อที่ ๒๔ ไร่ ๗ งาน ๘๒ ตารางวา

อาณาเขต
ทิศเหนือ จดถนนสาธารณะ
ทิศใต้ จดที่ดินเอกชน
ทิศตะวันออก จดถนนสาธารณะ
ทิศตะวันตก จดที่สาธารณะประโยชน์

มีที่ธรณีสงฆ์ ๒ แปลง โฉนดที่ดิน น.ส. ๓ ก เลขที่ ๗๑ และ ๗๓ เนื้อที่ ๑๕ ไร่ ๑ งาน ๔๙ ตารางวา
อาคารเสนาสนะ ประกอบด้วย

อุโบสถ กว้าง ๒๐ เมตร ยาว ๔๐ เมตร เป็นอาคารคอนกรีตเสริมเหล็ก สร้างเมื่อ พ.ศ. ๒๕๑๑

ศาลาการเปรียญ กว้าง ๑๑ เมตร ยาว ๓๖ เมตร เป็นอาคารคอนกรีตเสริมเหล็ก สร้างเมื่อ พ.ศ. ๒๕๑๒

หอสวดมนต์ กว้าง ๕ เมตร ยาว ๘ เมตร เป็นอาคารคอนกรีตเสริมเหล็ก สร้างเมื่อ พ.ศ. ๒๕๓๗

กุฏิสงฆ์ จำนวน ๑ หลัง

วิหาร กว้าง ๘ เมตร ยาว ๑๓ เมตร เป็นอาคารคอนกรีตเสริมเหล็ก

ศาลาอเนกประสงค์ กว้าง ๑๒ เมตร ยาว ๒๗ เมตร เป็นอาคารคอนกรีตเสริมเหล็ก

ศาลาบำเพ็ญกุศล ๑ หลัง เป็นอาคารคอนกรีตเสริมเหล็ก

วัดหนองควง ตั้งวัดเมื่อ พ.ศ. ๒๔๘๔ ได้รับพระราชทานวิสุงคามสีมาเมื่อวันที่ ๔ กรกฎาคม

พ.ศ. ๒๕๑๑

การศึกษา มีโรงเรียนพระปริยัติธรรมแผนกธรรม เปิดสอนเมื่อ พ.ศ. ๒๕๒๘

การบริหารและการปกครอง
ลำดับเจ้าอาวาสตั้งแต่อดีต - ปัจจุบัน

รูปที่ ๑	พระเพล
รูปที่ ๒	หลวงพ่อเอี่ยม สุทธิ
รูปที่ ๓	พระครูโสภณวัชรกร
รูปที่ ๔	พระใบฎีกาเสรี ปริสุทธิ
รูปที่ ๕	พระครูโสภิตวัชรกร

วัดหนองจอก

วัดหนองจอก รหัสวัด ๐๒๗๖๐๕๐๔๐๐๑ ตั้งอยู่ที่บ้านหนองจอก เลขที่ ๑๓๖ หมู่ที่ ๖ อำเภอกำแพง จังหวัดเพชรบุรี สังกัดคณะสงฆ์มหานิกาย มีที่ดินตั้งวัดเนื้อที่ ๑๔ ไร่ ๓ งาน ๖๐ ตารางวา โฉนดที่ดิน เลขที่ ๑๐๒๕๖

อาณาเขต	ทิศเหนือ	จดถนนสาธารณสุขประโยชน์
	ทิศใต้	จดลำห้วยสาธารณะ
	ทิศตะวันออก	จดเหมืองสาธารณะ
	ทิศตะวันตก	จดที่ดินเอกชน

มีที่ธรณีสงฆ์ ๒ แปลง เนื้อที่ ๕ ไร่ ๑ งาน ๘๐ ตารางวา

อาคารเสนาสนะ ประกอบด้วย

อุโบสถ กว้าง ๒๐ เมตร ยาว ๔๐ เมตร เป็นอาคารคอนกรีตเสริมเหล็ก สร้างเมื่อ พ.ศ. ๒๔๗๙

ศาลาการเปรียญ กว้าง ๑๕ เมตร ยาว ๑๙ เมตร เป็นอาคารครึ่งตึกครึ่งไม้ สร้างเมื่อ พ.ศ. ๒๔๖๘

หอสวดมนต์ กว้าง ๘ เมตร ยาว ๓๙ เมตร เป็นอาคารครึ่งตึกครึ่งไม้ สร้างเมื่อ พ.ศ. ๒๕๓๕

กุฏิสงฆ์ จำนวน ๖ หลัง

ศาลาอเนกประสงค์ กว้าง ๒๕ เมตร ยาว ๔๘ เมตร เป็นอาคารคอนกรีตเสริมเหล็ก สร้างเมื่อ พ.ศ. ๒๕๒๙

ศาลาบำเพ็ญกุศล กว้าง ๒๕ เมตร ยาว ๔๘ เมตร เป็นอาคารคอนกรีตเสริมเหล็ก สร้างเมื่อ พ.ศ. ๒๕๒๙

นอกจากนี้ มีฌาปนสถาน ๑ หลัง หอระฆัง ๑ หลัง หอกลอง ๑ หลัง โรงครัว ๑ หลัง

เรือนเก็บพัสดุ ๑ หลัง เรือนรับรอง ๑ หลัง

ปูชนียวัตถุมี - พระประธานประจำอุโบสถ ปางสมาธิ ขนาดหน้าตักกว้าง ๕๙ นิ้ว สูง ๑๕๐ นิ้ว
สร้างเมื่อ พ.ศ. ๒๔๙๘

- พระประธานประจำศาลาการเปรียญ ปางสมาธิ ขนาดหน้าตักกว้าง ๓๐ นิ้ว
สูง ๑๑๐ นิ้ว

ปูชนียวัตถุอื่นๆ ศาลาฆตพจตุรมุข

วัดหนองจอก ตั้งวัดเมื่อ พ.ศ. ๒๔๓๕ ได้รับพระราชทานวิสุงคามสีมา เมื่อ พ.ศ. ๒๔๗๙

การศึกษา มีโรงเรียนพระปริยัติธรรมแผนกบาลี เมื่อ พ.ศ. ๒๕๕๐

ได้รับรางวัล วัดพัฒนาตัวอย่างที่มีผลงานดีเด่น, เสาเสมาธรรมจักรพระราชทาน, เสาโอศก

การบริหารและการปกครอง
ลำดับเจ้าอาวาสตั้งแต่อดีต - ปัจจุบัน

รูปที่ ๑	พระอธิการปาน
รูปที่ ๒	พระอธิการเสน
รูปที่ ๓	พระอธิการอยู่
รูปที่ ๔	พระอาจารย์พัน
รูปที่ ๕	พระอธิการทอง
รูปที่ ๖	พระครูวาปีธรรมคุณากร (แปลก)
รูปที่ ๗	พระครูทองดี ธมฺมโชโต
รูปที่ ๘	พระครูญาณเพชรรัตน์ (แอ้ว)
รูปที่ ๙	พระวชิรธรรมคณิ (ปัจจุบัน)

วัดหนองจอก

วัดหนองจอก รหัสวัด ๐๒๗๖๐๖๑๘๐๐๑ ตั้งอยู่ที่บ้านหนองจอก เลขที่ ๕๖ หมู่ที่ ๓ ตำบลห้วยลึก อำเภอบ้านลาด จังหวัดเพชรบุรี สังกัดคณะสงฆ์ธรรมยุต มีที่ดินที่ตั้งวัดเนื้อที่ ๒๕ ไร่ โฉนดที่ดิน เลขที่ ๑๑๐๒๐

อาณาเขต	ทิศเหนือ	จดทางสาธารณประโยชน์
	ทิศใต้	จดที่ดินเอกชน
	ทิศตะวันออก	จดที่ดินเอกชน
	ทิศตะวันตก	จดที่ดินเอกชน

อาคารเสนาสนะ ประกอบด้วย

อุโบสถ กว้าง ๗ เมตร ยาว ๒๒ เมตร เป็นอาคารคอนกรีตเสริมเหล็ก สร้างเมื่อ พ.ศ. ๒๕๒๘

ศาลาการเปรียญ กว้าง ๒๐ เมตร ยาว ๕๐ เมตร เป็นอาคารคอนกรีตเสริมเหล็ก
สร้างเมื่อ พ.ศ. ๒๕๓๗

กุฏิสงฆ์ จำนวน ๔ หลัง เป็นอาคารคอนกรีตเสริมเหล็ก ๓ หลัง เป็นอาคารครึ่งตึกครึ่งไม้ ๑ หลัง

วิหาร กว้าง ๑๗ เมตร ยาว ๑๗ เมตร เป็นอาคารคอนกรีตเสริมเหล็ก สร้างเมื่อ พ.ศ. ๒๕๕๐

ศาลาบำเพ็ญกุศล กว้าง ๒๒ เมตร ยาว ๕๐ เมตร เป็นอาคารคอนกรีตเสริมเหล็ก สร้างเมื่อ พ.ศ. ๒๕๔๔
นอกจากนี้มี โรงครัว ๑ หลัง

ปูชนียวัตถุมี - พระประธานประจำอุโบสถ ปางสมาธิ ขนาดหน้าตักกว้าง ๑.๕๐ เมตร สูง ๑.๙๐ เมตร
สร้างเมื่อ พ.ศ. ๒๕๒๙

๒๑๐ ประวัติวัดที่วราชอาณาจักร

- พระประธานประจำศาลาการเปรียญ ปางสมาธิ ขนาดหน้าตักกว้าง ๒.๕๐ เมตร สูง ๒.๙๐ เมตร สร้างเมื่อ พ.ศ. ๒๕๒๙

วัดหนองจอก ตั้งวัดเมื่อวันที่ ๑๗ กุมภาพันธ์ พ.ศ. ๒๕๒๘ ในอดีตหมู่บ้านหนองจอก เป็นหมู่บ้านทุรกันคมนาคนยังไม่สะดวก จึงยังไม่มีการตั้งวัดหรือสำนักสงฆ์ ต่อมานายน้อย นางเหวียง บุศราคำ ได้นิมนต์พระมากและพระแหวน ซึ่งเป็นสายธรรมยุต มาจำพรรษา ณ หมู่บ้านแห่งนี้ พร้อมทั้งปลูกสร้างที่พักสงฆ์ชั่วคราวขึ้นข้างโรงเรียน ในเวลาต่อมาเกิดความไม่สะดวกในเรื่องสถานที่ ชาวบ้านซึ่งประกอบด้วย นายสัน (พุย) นายสวน นายสรอย นายสอน นายสาด นายคำ นายใบ เกิดเกษม จึงร่วมกันจัดซื้อและยกที่ดิน ให้สร้างวัด และดำเนินการก่อสร้างวัดพอเป็นที่อยู่จำพรรษา ในปี พ.ศ. ๒๕๑๐ แต่เกิดปัญหาความไม่สะดวก จึงไม่มีพระสงฆ์มาจำพรรษา นายวิเชียร จึงขอให้ท่านเจ้าคุณพระราชสุทธิโมลี เจ้าคณะจังหวัดเพชรบุรี (ธรรมยุต) รับไว้ในความอุปถัมภ์ปกครอง วัดนี้จึงมีพระจำพรรษาเรื่อยมา จนถึงในปี พ.ศ. ๒๕๑๒ พระเอกวิทย์ มาอยู่จำพรรษา ได้ดูแลวัดทำการสร้างอาคารเสนาสนะ และขยายที่ดินให้กว้างขึ้นโดยนายสิน นางเพิ่ม เกิดเกษม บริจาคที่ดินถวายเพิ่มเติม และดำเนินการขออนุญาตสร้างวัด และตั้งวัดในนาม นายชิต เกิดเกษม ได้รับ พระราชทานวิสุงคามสีมา วันที่ ๔ กรกฎาคม พ.ศ. ๒๕๒๙ เขตวิสุงคามสีมา กว้าง ๒๐ เมตร ยาว ๔๐ เมตร

การศึกษา มีโรงเรียนพระปริยัติธรรมแผนกธรรม เมื่อ พ.ศ. ๒๕๒๘

ได้รับรางวัล วัดส่งเสริมสุขภาพ พ.ศ. ๒๕๕๘ จากกระทรวงสาธารณสุข

การบริหารและการปกครอง ลำดับเจ้าอาวาสตั้งแต่อดีต - ปัจจุบัน

รูปที่ ๑	พระมาก
รูปที่ ๒	พระแหวน
รูปที่ ๓	พระปลัดประชุม
รูปที่ ๔	พระครูอุดมธรรมโชติ (เอกวิทย์) อีสโร

วัดหนองแจง

วัดหนองแจง รหัสวัด ๐๒๗๖๐๔๐๑๐๐๗ ตั้งอยู่ที่บ้านหนองแจง เลขที่ ๓๐๘,๒ ตำบลชะอำ อำเภอลำทะเมนชัย จังหวัดเพชรบุรี สังกัดคณะสงฆ์มหานิกาย มีที่ดินตั้งวัดเนื้อที่ ๙ ไร่ ๒ งาน ๘๔ ตารางวา

อาณาเขต	ทิศเหนือ	จดที่ดินเอกชน
	ทิศใต้	จดที่สาธารณประโยชน์
	ทิศตะวันออก	จดที่ดินเอกชน
	ทิศตะวันตก	จดถนนสาธารณะ

อาคารเสนาสนะ ประกอบด้วย

อุโบสถ กว้าง ๒๑ เมตร ยาว ๒๕ เมตร เป็นอาคารครึ่งตึกครึ่งไม้ สร้างเมื่อ พ.ศ. ๒๕๒๙

ศาลาการเปรียญ กว้าง ๑๒ เมตร ยาว ๒๑ เมตร เป็นอาคารไม้ สร้างเมื่อ พ.ศ. ๒๕๒๕

หอสวดมนต์ กว้าง ๙.๓๐ เมตร ยาว ๙.๕๐ เมตร เป็นอาคารครึ่งตึกครึ่งไม้ สร้างเมื่อ พ.ศ. ๒๕๒๑

กุฏิสงฆ์ จำนวน ๑๓ หลัง เป็นอาคารไม้ ๑๑ หลัง เป็นอาคารคอนกรีตเสริมเหล็ก ๒ หลัง

วิหาร กว้าง ๑๓ เมตร ยาว ๑๗ เมตร เป็นอาคารคอนกรีตเสริมเหล็ก

นอกจากนี้มี หอระฆัง ๑ หลัง หอฉัน ๑ หลัง มณฑป ๑ หลัง

ปูชนียวัตถุมี - พระประธานประจำอุโบสถ ปางมารวิชัย

ขนาดหน้าตักกว้าง ๓ ศอก

- พระประธานประจำศาลาการเปรียญ ปางมารวิชัย

ขนาดหน้าตักกว้าง ๒ ศอก

วัดหนองแจง ตั้งวัดเมื่อวันที่ ๑๙ พฤศจิกายน พ.ศ. ๒๕๒๗ เริ่มก่อสร้างเสนาสนะเมื่อ พ.ศ. ๒๕๑๗ โดยสร้างเป็นกุฏิมุงด้วยหญ้าคาในที่ดิน ๓ ไร่เศษ มีพระอาจารย์ช้อน บุตรสง่า พำนักอยู่พร้อมด้วย พระภิกษุอีก ๓ รูป ต่อมาชาวบ้านผู้มีจิตศรัทธาได้ร่วมมือร่วมใจกันสร้างกุฏิหลังใหม่เป็นเรือนไม้ มุงหลังคา กระเบื้อง และหอฉัน เพื่อใช้ประกอบศาสนพิธีต่าง ๆ ต่อมาได้มีชาวบ้านถวายที่ดินเพิ่มและวัดก็ได้มีการพัฒนา สร้างเสนาสนะ หอสวดมนต์ ศาลาการเปรียญ พระอุโบสถ ฌาปนสถาน พระวิหาร และถาวรวัตถุอื่น ๆ ตามลำดับ ซึ่งในการพัฒนาในช่วงดังกล่าวนี้ มีพระครูมานาภิรติ อาภัสสโร เป็นเจ้าอาวาสปกครองดูแลจนถึงปี พ.ศ. ๒๕๔๓ ท่านจึงมรณภาพ ปัจจุบันวัดหนองแจงเป็นวัดที่มีเสนาสนะมั่นคงครบครัน และมีพระภิกษุอยู่ จำพรรษา จำนวน ๒๐ รูป สามเณร ๓ รูป ได้รับพระราชทานวิสุงคามสีมาเมื่อวันที่ ๔ มกราคม พ.ศ. ๒๕๒๙ เขตวิสุงคามสีมา กว้าง ๒๑ เมตร ยาว ๒๕ เมตร

การศึกษา มีโรงเรียนพระปริยัติธรรมแผนกธรรม เปิดสอนเมื่อ พ.ศ. ๒๕๒๗

การบริหารและการปกครอง ลำดับเจ้าอาวาสตั้งแต่อดีต - ปัจจุบัน

รูปที่ ๑ พระครูมานาภิรติ อาภัสสโร

รูปที่ ๒ พระญาณโมลี

รูปปัจจุบัน พระครูอุปถัมภ์วัชรการ

วัดหนองชุมพล

วัดหนองชุมพล รหัสวัด ๐๒๗๖๐๒๐๗๐๐๒ ตั้งอยู่ที่บ้านหนองโพธิ์หนองชุมพล เลขที่ ๑๒ หมู่ที่ ๒ ตำบลหนองชุมพล อำเภอเขาย้อย จังหวัดเพชรบุรี สังกัดคณะสงฆ์มหานิกาย มีที่ดินที่ตั้งวัดเนื้อที่ ๑๘ ไร่ ๓ งาน ๒๒.๕ ตารางวา โฉนดที่ดิน เลขที่ ๒๖๕๗๙ น.ส. ๓ เลขที่ ๒๒๑

อาณาเขต	ทิศเหนือ	จดที่ดินเอกชน
	ทิศใต้	จดที่ดินเอกชน
	ทิศตะวันออก	จดที่ดินเอกชน
	ทิศตะวันตก	จดสถานีอนามัยตำบลหนองชุมพล

๒๑๒ ประวัติวัดหัวราชอาณาจักร

อาคารเสนาสนะ ประกอบด้วย

อุโบสถ กว้าง ๑๕ เมตร ยาว ๒๐ เมตร เป็นอาคารคอนกรีตเสริมเหล็ก สร้างเมื่อ พ.ศ. ๒๕๒๙

ศาลาการเปรียญ กว้าง ๑๕ เมตร ยาว ๒๕ เมตร เป็นอาคารคอนกรีตเสริมเหล็ก

สร้างเมื่อ พ.ศ. ๒๕๑๔

กุฏิสงฆ์ จำนวน ๗ หลัง เป็นอาคารคอนกรีตเสริมเหล็ก

นอกจากนี้มี หอระฆัง ๑ หลัง โรงครัว ๑ หลัง และเรือนเก็บพัสดุ ๑ หลัง

ปูชนียวัตถุ - พระประธานประจำอุโบสถ ปางสมาธิ ขนาดหน้าตักกว้าง ๖๑ นิ้ว สูง ๙๓ นิ้ว

สร้างเมื่อ พ.ศ. ๒๕๕๓

วัดหนองชุมพล ตั้งวัดเมื่อวันที่ ๓๐ กรกฎาคม พ.ศ. ๒๕๒๘ เดิมสำนักสงฆ์ชื่อสำนักสงฆ์หนองโพธิ์ชุมพล นายม้วน - นางเนียม หอมกลิ่น ยกที่ดินจำนวน ๖ ไร่ ให้เป็นที่สร้างสำนักสงฆ์ อยู่กลางหมู่บ้านหนองโพธิ์ บ้านหนองชุมพลและบ้านเนิน ต่อมาได้สร้างกุฏิ ๑ หลัง และมีพระภิกษุอยู่จำพรรษา ๖ รูป คณะกรรมการวัดจึงได้ขอจัดตั้งเป็นวัด แล้วอาราธนาพระอาจารย์ม่วง ติมโม ขึ้นดำรงตำแหน่งเจ้าอาวาสได้รับพระราชทานวิสุงคามสีมา วันที่ ๑๑ กุมภาพันธ์ พ.ศ. ๒๕๕๒ เขตวิสุงคามสีมา กว้าง ๓๒ เมตร ยาว ๕๐ เมตร

การศึกษา มีโรงเรียนพระปริยัติธรรมแผนกธรรม เมื่อ พ.ศ. ๒๕๓๖

การบริหารและการปกครอง

ลำดับเจ้าอาวาสตั้งแต่อดีต - ปัจจุบัน

รูปที่ ๑ พระอธิการม่วง อติธมโม

รูปที่ ๒ พระครูโกวิทวชิรกิจ

รูปที่ ๓ พระทวิศักดิ์ วรลาโภ

วัดหนองตาฉาว

วัดหนองตาฉาว รหัสวัด ๐๒๗๖๐๕๑๓๐๐๑ ตั้งอยู่ที่บ้านหนองจอก เลขที่ ๓๐,๒ หมู่ที่ ๒ ตำบลเขากระปุก อำเภอท่ายาง จังหวัดเพชรบุรี สังกัดคณะสงฆ์มหานิกาย มีที่ดินที่ตั้งวัดเนื้อที่ ๒๑ ไร่ ๓ งาน ๘๐ ตารางวา โฉนดที่ดิน เลขที่ ๕ น.ส.๓ ก เลขที่ ๑๘๒๒

อาณาเขต ทิศเหนือ จดโรงเรียนวัดหนองตาฉาว

ทิศใต้ จดที่ดินเอกชน

ทิศตะวันออก จดทางสาธารณะ

ทิศตะวันตก จดที่ดินเอกชน

อาคารเสนาสนะ ประกอบด้วย

ศาลาการเปรียญ กว้าง ๕ เมตร ยาว ๙ เมตร สร้างเมื่อ พ.ศ. ๒๕๑๑

หอสวดมนต์ กว้าง ๕ เมตร ยาว ๙ เมตร สร้างเมื่อ พ.ศ. ๒๕๑๕

กุฏิสงฆ์ จำนวน ๑ หลัง เป็นอาคารไม้

วิหาร กว้าง ๑๗ เมตร ยาว ๑๗ เมตร เป็นอาคารคอนกรีตเสริมเหล็ก สร้างเมื่อ พ.ศ. ๒๕๕๐

ศาลาอเนกประสงค์ กว้าง ๑๒ เมตร ยาว ๓๐ เมตร สร้างเมื่อ พ.ศ. ๒๕๓๔

ศาลาบำเพ็ญกุศล เป็นอาคารคอนกรีตเสริมเหล็ก

นอกจากนี้ มีฌาปนสถาน ๑ หลัง โรงครัว ๑ หลัง เรือนเก็บพัสดุ ๑ หลัง

วัดหนองตาฉาว ตั้งวัดเมื่อ พ.ศ. ๒๕๒๗ สร้างโดย นายป่วน ครีกครั้น ผู้ใหญ่บ้านและชาวบ้านหนองตาฉาวได้ดำเนินการขอจัดตั้งวัด

การบริหารและการปกครอง ลำดับเจ้าอาวาสตั้งแต่อดีต - ปัจจุบัน

รูปที่ ๑	พระอธิการวัน สุวจรโร
รูปที่ ๒	พระบาง
รูปปัจจุบัน	พระครูสุนทรวิจิตรธรรม

วัดหนองตาพุด

วัดหนองตาพุด รหัสวัด ๐๒๗๖๐๔๐๑๐๐๖ ตั้งอยู่บ้านหนองตาพุด เลขที่ ๑๑๐ หมู่ - ตำบลชะอำ อำเภอชะอำ จังหวัดเพชรบุรี สังกัดคณะสงฆ์ธรรมยุต ที่ดินที่ตั้งวัดมีเนื้อที่ ๑๔ ไร่ ๓ งาน ๗๐ ตารางวา โฉนดที่ดิน ๘๓๐๕๙

อาณาเขต	ทิศเหนือ	จดโรงเรียนเทศบาล ๗ บ้านหนองตาพุด
	ทิศใต้	จดทางหลวงเทศบาล
	ทิศตะวันออก	จดทางรถไฟสายใต้
	ทิศตะวันตก	จดทางหลวงเทศบาล
อาคารเสนาสนะ	ประกอบด้วย	

อุโบสถ กว้าง ๒๐ เมตร ยาว ๒๐ เมตร เป็นอาคารคอนกรีตเสริมเหล็ก สร้างเมื่อ พ.ศ. ๒๕๒๗

ศาลาการเปรียญ กว้าง ๒๐ เมตร ยาว ๒๐ เมตร สร้างเมื่อ พ.ศ. ๒๕๔๕

กุฏิสงฆ์ จำนวน ๑๐ หลัง เป็นอาคารคอนกรีตเสริมเหล็ก ๙ หลัง อาคารไม้ ๑ หลัง

วิหาร กว้าง ๕ เมตร ยาว ๑๐ เมตร เป็นอาคารคอนกรีตเสริมเหล็ก สร้างเมื่อ พ.ศ. ๒๕๕๕

ศาลาอเนกประสงค์ กว้าง ๒๐ เมตร ยาว ๒๐ เมตร สร้างเมื่อ พ.ศ. ๒๕๔๒

ศาลาบำเพ็ญกุศล กว้าง ๑๕ เมตร ยาว ๒๐ เมตร เป็นอาคารครึ่งตึกครึ่งไม้ สร้างเมื่อ พ.ศ. ๒๕๒๗

นอกจากนี้มี ฌาปนสถาน ๑ หลัง หอระฆัง ๑ หลัง หอกลอง ๑ หลัง โรงครัว ๑ หลัง

วัดหนองตาพุด ตั้งวัดเมื่อ ๑๘ พฤษภาคม พ.ศ. ๒๕๒๖ จัดสร้างโดย พระครูสุนทร-ธรรมวิโรจน์ และนายเลี้ยง เมธาพิทักษ์ ครูใหญ่โรงเรียนบ้านหนองตาพุด มีความเห็นร่วมกันว่าน่าจะให้มีวัดประจำหมู่บ้านเพื่อเป็นสถานที่บำเพ็ญกุศลทางพระศาสนา และได้รับบริจาคที่ดินจาก นางยิด นางเยื่อน (ดุ่ม แจ่มดี)

๒๑๔ ประวัติวัดหัวราชอาณาจักร

มีเจ้าอาวาสปกครองดูแลและพัฒนาอาคารสนะมาโดยตลอด ได้รับพระราชทานวิสุงคามสีมา วันที่ ๒๑ กันยายน พ.ศ.๒๕๓๐ เขตวิสุงคามสีมา กว้าง ๒๐ เมตร ยาว ๒๐ เมตร

- การศึกษา
- มีโรงเรียนพระปริยัติธรรมแผนกธรรม เมื่อ พ.ศ. ๒๕๖๓
 - มีสำนักปฏิบัติธรรมประจำจังหวัด (สธจ.) แห่งที่ ๕ (ธ) เมื่อ พ.ศ. ๒๕๔๙

การบริหารและการปกครอง ลำดับเจ้าอาวาสตั้งแต่อดีต - ปัจจุบัน

รูปที่ ๑	พระทองสุข ตุสสโก
รูปที่ ๒	พระแฉ่ง สุธมโม
รูปที่ ๓	พระแทน สมานิต
รูปที่ ๔	พระครูขันติธรรมโกศล
รูปที่ ๕	พระครูไพโรจน์ธรรมนุวัตร

วัดหนองเตียน

วัดหนองเตียน รหัสวัด ๐๒๗๖๐๕๐๖๐๐๓ ตั้งอยู่บ้านหนองเตียน หมู่ ๒ ตำบลท่าไม้รวก อำเภอยะนิง จังหวัดเพชรบุรี สังกัดคณะสงฆ์มหานิกาย ที่ดินที่ตั้งวัดมีเนื้อที่ ๒๐ ไร่

อาณาเขต	ทิศเหนือ	จดที่สาธารณประโยชน์
	ทิศใต้	จดที่ดินเอกชน
	ทิศตะวันออก	จดโรงเรียนบ้านหนองเตียน
	ทิศตะวันตก	จดที่ดินเอกชน
อาคารเสนาสนะ	ประกอบด้วย	

อุโบสถ กว้าง ๓๐ เมตร ยาว ๔๕ เมตร เป็นอาคารคอนกรีตเสริมเหล็ก

ศาลาการเปรียญ กว้าง ๑๔ เมตร ยาว ๑๘ เมตร เป็นอาคารคอนกรีตเสริมเหล็ก

กุฏิสงฆ์ จำนวน ๓ หลัง

ศาลาเอนกประสงค์ กว้าง ๒๖ เมตร ยาว ๔๖ เมตร เป็นอาคารครึ่งตึกครึ่งไม้

ศาลาบำเพ็ญกุศล กว้าง ๒๖ เมตร ยาว ๔๖ เมตร เป็นอาคารคอนกรีตเสริมเหล็ก

นอกจากนี้มี ฌาปนสถาน ๑ หลัง หอระฆัง ๑ หลัง หอกลอง ๑ หลัง โรงครัว ๑ หลัง เรือนเก็บพัสดุ ๑ หลัง

- ปูชนียวัตถุมี
- พระประธานประจำอุโบสถ ปางมารวิชัย ขนาดหน้าตักกว้าง ๖๙ นิ้ว สูง ๑๑๘ นิ้ว
 - พระประธานประจำศาลาการเปรียญ ขนาดหน้าตักกว้าง ๖๙ นิ้ว สูง ๑๑๘ นิ้ว

ปูชนียวัตถุอื่น ๆ - พระหลวงปู่ทวดองค์ใหญ่ ขนาดหน้าตักกว้าง ๙ เมตร

วัดหนองเตียน ตั้งวัดเมื่อ พ.ศ. ๒๕๓๑ จากการสอบถามข้อมูลจากคนเก่าแก่โดยสังเขป มีดังนี้ ในอดีตมีพระมาเถียวรูปหนึ่งที่ชายทุ่ง แล้วมาพักที่ทุ่งนาหนองเตียน ท่านเห็นเป็นทำเลดี จึงได้ปลูกสร้างกระท่อมเล็กๆ อยู่อาศัย เพื่อปฏิบัติศาสนกิจเรื่อยมา โดยมีชาวบ้านหนองเตียนในสมัยนั้นช่วยกันอุปถัมภ์ และได้ดำริจัดสร้างวัด ตั้งแต่นั้นมา หลังจากที่ไม่มีพระภิกษุอยู่ประจำ ชาวบ้านจึงพร้อมใจกัน นิมนต์พระอาจารย์เพิ่มศักดิ์ โชติญาโณ มาจำพรรษาแล้วเป็นเจ้าอาวาสรูปแรกผู้ดูแลวัดประมาณปี ๒๕๓๒ และได้ดำเนินการก่อสร้างถาวรวัตถุตั้งแต่บัดนั้นเป็นต้นมา ได้รับพระราชทานวิสุงคามสีมา วันที่ ๑๕ มกราคม พ.ศ. ๒๕๕๗ เขตวิสุงคามสีมา กว้าง ๓๔ เมตร ยาว ๖๘ เมตร

การศึกษา - มีโรงเรียนพระปริยัติธรรมแผนกธรรม เมื่อ พ.ศ. ๒๕๓๕
- มีหน่วยอบรมประจำตำบล (อ.ป.ต.) เมื่อ พ.ศ. ๒๕๖๒

การบริหารและการปกครอง
ลำดับเจ้าอาวาสตั้งแต่อดีต - ปัจจุบัน

รูปที่ ๑ พระบุญล้อม ธมมปาโล
รูปที่ ๒ พระนัทธี นิภาธโร
รูปที่ ๓ พระครูวัชรกิจโกศล

วัดหนองบัว

วัดหนองบัว รหัสวัด ๐๒๗๖๐๕๐๔๐๐๒ ตั้งอยู่บ้านหนองบัว หมู่ ๓ ตำบลหนองจอก อำเภอกำแพง จังหวัดเพชรบุรี สังกัดคณะสงฆ์มหานิกาย ที่ดินที่ตั้งวัดมีเนื้อที่ ๑๔ ไร่ ๒ งาน ๕๐ ตารางวา

อาณาเขต ทิศเหนือ จดถนนสาธารณะ
ทิศใต้ จดหนองน้ำ
ทิศตะวันออก จดคลอง
ทิศตะวันตก จดโรงเรียนหนองบัว

อาคารเสนาสนะ ประกอบด้วย

อุโบสถ กว้าง ๖ เมตร ยาว ๒๒ เมตร เป็นอาคารคอนกรีตเสริมเหล็ก เมื่อ พ.ศ. ๒๕๗๓

ศาลาการเปรียญ กว้าง ๒๐ เมตร ยาว ๓๐ เมตร เป็นอาคารครึ่งตึกครึ่งไม้ทางไทย เมื่อ พ.ศ. ๒๕๓๘

กุฏิสงฆ์ จำนวน ๖ หลัง

ศาลาเอนกประสงค์ กว้าง ๑๖ เมตร ยาว ๓๒ เมตร เป็นอาคารคอนกรีตเสริมเหล็ก เมื่อ พ.ศ. ๒๕๒๖
นอกจากนี้มี ฌาปนสถาน ๑ หลัง หอระฆัง ๑ หลัง โรงครัว ๑ หลัง เรือนเก็บพัสดุ ๑ หลัง

ปูชนียวัตถุมี - พระประธานประจำอุโบสถ ปางสมาธิ ขนาดหน้าตักกว้าง ๗ เมตร สูง ๑.๙ เมตร

วัดหนองเตียน ตั้งวัดเมื่อ พ.ศ. ๒๕๔๗ โดยพระปอง เป็นก่อก่อตั้ง ซึ่งชาวบ้านได้พร้อมใจกัน นิมนต์พระปองเป็นเจ้าอาวาส และร่วมกันสร้างอาคารเสนาสนะต่างๆ พัฒนาขึ้นเป็นลำดับ ได้รับพระราชทานวิสุงคามสีมา พ.ศ. ๒๕๗๓ เขตวิสุงคามสีมา กว้าง ๑๒ เมตร ยาว ๒๐ เมตร

๒๑๖ ประวัติวัดที่วราชอาณาจักร

การศึกษา มีหน่วยอบรมประจำตำบล (อ.ป.ต.) เมื่อ พ.ศ. ๒๕๒๒
ได้รับรางวัล วัดพัฒนาตัวอย่างที่มีผลงานดีเด่น, เสมาธรรมจักร, หน่วยอบรมประจำตำบลดีเด่น

การบริหารและการปกครอง ลำดับเจ้าอาวาสตั้งแต่อดีต - ปัจจุบัน

รูปที่ ๑	พระป่อง
รูปที่ ๒	พระพร
รูปที่ ๓	พระผ่อง
รูปที่ ๔	พระจวม
รูปที่ ๕	พระแคล้ว
รูปที่ ๖	พระเปลื้อง
รูปที่ ๗	พระไผ่
รูปที่ ๘	พระกุล
รูปที่ ๙	พระครูสุวรรณพัชรคุณ
รูปที่ ๑๐	พระครูอุปกัมภ์วชิรกิจ

วัดหนองปรง

วัดหนองปรง รหัสวัด ๐๒๗๖๐๒๐๖๐๐๑ ตั้งอยู่ ตำบลหนองปรง อำเภอเขาย้อย จังหวัด
เพชรบุรี สังกัดคณะสงฆ์มหานิกาย

วัดหนองปลาไหล ตั้งวัดเมื่อ พ.ศ.๒๑๗๕ ได้รับพระราชทานวิสุงคามสีมา พ.ศ.๒๕๑๔

การบริหารและการปกครอง ลำดับเจ้าอาวาสตั้งแต่อดีต - ปัจจุบัน

พระอธิการบุญมา สุปญโญ

วัดหนองปลาไหล

วัดหนองปลาไหล รหัสวัด ๐๒๗๖๐๒๐๕๐๐๒ ตั้งอยู่บ้านหนองปลาไหล เลขที่ ๑๐๑ หมู่ ๒ ตำบลหนองปลาไหล อำเภอยะย้อย จังหวัดเพชรบุรี สังกัดคณะสงฆ์มหานิกาย ที่ดินที่ตั้งวัดมีเนื้อที่ ๑๗ ไร่ ๔ งาน ๔ ตารางวา โฉนดที่ดิน เลขที่ ๒๑๕๓, ๕๒๖๘

อาณาเขต	ทิศเหนือ	จดคลองอีแบ้
	ทิศใต้	จดที่ดินเอกชน
	ทิศตะวันออก	จดที่ดินเอกชน
	ทิศตะวันตก	จดคลองขวาง

มีที่ธรณีสงฆ์ จำนวน ๓ แปลง เนื้อที่ ๔๓ ไร่ ๖ งาน ๔๑ ตารางวา โฉนดที่ดิน เลขที่ ๒๓๖๓, ๒๑๐๓, ๒๔๑๔

อาคารเสนาสนะ ประกอบด้วย

อุโบสถ กว้าง ๑๒ เมตร ยาว ๒๗ เมตร เป็นอาคารคอนกรีตเสริมเหล็ก สร้างเมื่อ พ.ศ. ๒๕๐๑

ศาลาการเปรียญ กว้าง ๙ เมตร ยาว ๑๘ เมตร เป็นอาคารครึ่งตึกครึ่งไม้ สร้างเมื่อ พ.ศ. ๒๕๒๔

หอสวดมนต์ กว้าง ๙ เมตร ยาว ๒๗ เมตร เป็นอาคารครึ่งตึกครึ่งไม้ สร้างเมื่อ พ.ศ. ๒๕๐๕

กุฏิสงฆ์ จำนวน ๕ หลัง เป็นอาคารคอนกรีตเสริมเหล็ก ๔ หลัง อาคารไม้ ๑ หลัง

วิหาร กว้าง ๕ เมตร ยาว ๕ เมตร เป็นอาคารคอนกรีตเสริมเหล็ก สร้างเมื่อ พ.ศ. ๒๕๕๒

ศาลาเอนกประสงค์ กว้าง ๒๐ เมตร ยาว ๘๐ เมตร เป็นอาคารคอนกรีตเสริมเหล็ก

สร้างเมื่อ พ.ศ. ๒๕๔๕

ศาลาบำเพ็ญกุศล กว้าง ๒๘ เมตร ยาว ๓๖ เมตร เป็นอาคารคอนกรีตเสริมเหล็ก

สร้างเมื่อ พ.ศ. ๒๕๑๓

นอกจากนี้มี ฌาปนสถาน ๑ หลัง หอระฆัง ๑ หลัง โรงครัว ๑ หลัง เรือนเก็บพัสดุ ๑ หลัง

ปูชนียวัตถุมี - พระประธานประจำอุโบสถ ปางมารวิชัย ขนาดหน้าตักกว้าง ๖๓ นิ้ว สูง ๘๓ นิ้ว

สร้างเมื่อ พ.ศ. ๒๕๐๒

- พระประธานประจำศาลาการเปรียญ ปางมารวิชัย ขนาดหน้าตักกว้าง ๔๑ นิ้ว

สูง ๖๙ นิ้ว สร้างเมื่อ พ.ศ. ๒๕๐๐

วัดหนองปลาไหล ตั้งวัดเมื่อ พ.ศ. ๒๔๘๒ ได้รับพระราชทานวิสุงคามสีมา พ.ศ. ๒๕๘๔

เขตวิสุงคามสีมา กว้าง ๖.๘๐ เมตร ยาว ๑๔.๙๐ เมตร

การศึกษา - มีโรงเรียนพระปริยัติธรรมแผนกธรรม เมื่อ พ.ศ. ๒๕๐๓

- มีโรงเรียนพระปริยัติธรรมแผนกบาลี เมื่อ พ.ศ. ๒๕๖๓

- มีหน่วยอบรมประจำตำบล (อ.ป.ต.) เมื่อ พ.ศ. ๒๕๓๐

การบริหารและการปกครอง
ลำดับเจ้าอาวาสตั้งแต่อดีต - ปัจจุบัน

รูปที่ ๑	พระอธิการเทียน
รูปที่ ๒	พระอธิการเทศ
รูปที่ ๓	พระอธิการอ่อน
รูปที่ ๔	พระอธิการเจริญ
รูปที่ ๕	พระอธิการจันทร์ อภิโชโต
รูปที่ ๖	พระอธิการใจ
รูปที่ ๗	พระอธิการตั้ง
รูปที่ ๘	พระอธิการจันทร์ อภิโชโต
รูปที่ ๙	พระครูปัญญาวัชรากร
รูปที่ ๑๐	พระครูโสภิตกิตติคุณ

วัดหนองปิ่นแตก

วัดหนองปิ่นแตก รหัสวัด ๐๒๗๖๐๘๐๒๐๐๒ ตั้งอยู่บ้านหนองปิ่นแตก เลขที่ ๙๙ หมู่ที่ ๔ ตำบลสองพี่น้อง อำเภอกำแพงกระเจาน จังหวัดเพชรบุรี สังกัดคณะสงฆ์มหานิกาย ที่ดินที่ตั้งวัด มีเนื้อที่ ๓๙ ไร่

อาณาเขต	ทิศเหนือ	จดทางสาธารณประโยชน์
	ทิศใต้	จดที่ดินเอกชน
	ทิศตะวันออก	จดที่ดินเอกชน
	ทิศตะวันตก	จดคลองขวาง

อาคารเสนาสนะ ประกอบด้วย

อุโบสถ กว้าง ๖ เมตร ยาว ๑๘ เมตร เป็นอาคารครึ่งตึกครึ่งไม้ สร้างเมื่อ พ.ศ. ๒๕๔๗

ศาลาการเปรียญ กว้าง ๑๘ เมตร ยาว ๒๑ เมตร เป็นอาคารครึ่งตึกครึ่งไม้ สร้างเมื่อ พ.ศ. ๒๕๔๘

หอสวดมนต์ กว้าง ๑๗ เมตร ยาว ๒๑ เมตร สร้างเมื่อ พ.ศ. ๒๕๔๘

กุฏิสงฆ์ จำนวน ๔ หลัง

ศาลาบำเพ็ญกุศล กว้าง ๒๑ เมตร ยาว ๒๕ เมตร สร้างเมื่อ พ.ศ. ๒๕๕๔

นอกจากนี้มี ฌาปนสถาน ๒ หลัง โรงครัว ๑ หลัง

ปูชนียวัตถุมี - พระประธานประจำอุโบสถ ปางมารวิชัย สร้างเมื่อ พ.ศ. ๒๕๔๙

วัดหนองปิ่นแตก ตั้งวัดเมื่อวันที่ ๒๗ เมษายน พ.ศ. ๒๕๔๕ เดิมวัดตั้งอยู่ทางทิศใต้ของหมู่บ้าน แต่เนื่องจากเป็นที่ลุ่มถูกน้ำท่วมเป็นประจำ จึงได้ย้ายวัดมาตั้งทางทิศเหนือของหมู่บ้านซึ่งมีชาวกะเหรี่ยงปลูกเป็นที่พักสงฆ์อยู่แล้ว ชาวบ้านจึงได้นิมนต์พระมาจำพรรษา ตั้งชื่อวัดตามชื่อหมู่บ้าน ได้รับพระราชทานวิสุงคามสีมา เมื่อวันที่ ๑๒ มกราคม ๒๕๕๑ เขตวิสุงคามสีมา กว้าง ๒๘ เมตร ยาว ๕๐ เมตร

**การบริหารและการปกครอง
ลำดับเจ้าอาวาสตั้งแต่อดีต - ปัจจุบัน**

รูปปัจจุบัน พระครูบุญญาวัชรกร

วัดหนองเผาถ่าน

วัดหนองเผาถ่าน รหัสวัด ๐๒๗๖๐๔๐๙๐๐๑ ตั้งอยู่บ้านเลขที่ ๑๒๙ หมู่ ๓ ตำบลดอนขุนห้วย อำเภอลำลูกกา จังหวัดเพชรบุรี สังกัดคณะสงฆ์มหานิกาย ที่ดินที่ตั้งวัดมีเนื้อที่ ๑๓ ไร่ ๓ งาน

อาณาเขต	ทิศเหนือ	จดลำห้วย
	ทิศใต้	จดที่ดินเอกชน
	ทิศตะวันออก	จดลำห้วย
	ทิศตะวันตก	จดที่ดินเอกชน

มีที่ธรณีสงฆ์ จำนวน ๔ แปลง มีเนื้อที่ ๑๖ ไร่ ๒ งาน ๗๒ ตารางวา โฉนดที่ดิน เลขที่ ๙๓๒๗, ๕๔๗๔๕, ๕๔๗๔๖ และ ๕๖๖๙๖

อาคารเสนาสนะ ประกอบด้วย

ศาลาการเปรียญ เป็นอาคารไม้ทรงไทย

กุฏิสงฆ์ เป็นเรือนแถว

ศาลาบำเพ็ญกุศล จำนวน ๑ หลัง เป็นอาคารคอนกรีตเสริมเหล็ก

นอกจากนี้มี หอระฆัง และโรงครัว

ปูชนียวัตถุมี - พระประธานประจำอุโบสถ ปางมารวิชัย

วัดหนองเผาถ่าน ตั้งวัดเมื่อ พ.ศ. ๒๔๗๕ ได้รับพระราชทานวิสุงคามสีมาเมื่อวันที่ ๑๑ กุมภาพันธ์

๒๕๕๒ พ.ศ. ๒๕๙๔

การศึกษา มีโรงเรียนพระปริยัติธรรมแผนกธรรม เปิดสอนเมื่อ พ.ศ. ๒๕๐๗

**การบริหารและการปกครอง
ลำดับเจ้าอาวาสตั้งแต่อดีต - ปัจจุบัน**

รูปที่ ๑	พระอธิการนัต
รูปที่ ๒	พระอธิการทองหล่อ สีลสุทโธ
รูปที่ ๓	พระเอนก

รูปที่ ๔	พระอธิการพิง สิริมงคลโล
รูปที่ ๕	พระเจิม อินทนิล
รูปที่ ๖	พระครูพิพิธพัชรโรภาส

วัดหนองไผ่เจริญธรรม

วัดหนองไผ่เจริญธรรม รหัสวัด ๐๒๗๖๐๓๐๑๐๑๐ ตั้งอยู่บ้านหนองไผ่ เลขที่ ๑๕๙ หมู่ที่ ๓ ตำบลหนองหญ้าปล้อง อำเภอหนองหญ้าปล้อง จังหวัดเพชรบุรี สังกัดคณะสงฆ์มหานิกาย ที่ดินที่ตั้งวัดมีเนื้อที่ ๑๑ ไร่ ๗.๗๐ ตารางวา โฉนดที่ดิน เลขที่ ๒๘๗๐

อาณาเขต	ทิศเหนือ	จดที่ดินเอกชน
	ทิศใต้	จดที่ดินสาธารณประโยชน์
	ทิศตะวันออก	จดที่ดินเอกชน
	ทิศตะวันตก	จดที่ดินเอกชน

อาคารเสนาสนะ ประกอบด้วย

อุโบสถ กว้าง ๑๓ เมตร ยาว ๒๑ เมตร เป็นอาคารคอนกรีตเสริมเหล็ก สร้างเมื่อ พ.ศ. ๒๕๕๕

ศาลาการเปรียญ กว้าง ๑๔ เมตร ยาว ๓๒ เมตร เป็นอาคารคอนกรีตเสริมเหล็ก สร้างเมื่อ พ.ศ. ๒๕๕๑

กุฏิสงฆ์ จำนวน ๒ หลัง เป็นอาคารคอนกรีตเสริมเหล็ก

ศาลาบำเพ็ญกุศล กว้าง ๑๓ เมตร ยาว ๓๒ เมตร เป็นอาคารคอนกรีตเสริมเหล็ก สร้างเมื่อ พ.ศ. ๒๕๕๒

- ปูชนียวัตถุมี
- พระประธานประจำอุโบสถ ปางทรงเครื่อง ขนาดหน้าตักกว้าง ๒ เมตร สูง ๒.๕๐ เมตร สร้างเมื่อ พ.ศ. ๒๕๔๘
 - พระประธานประจำศาลาการเปรียญ ขนาดหน้าตักกว้าง ๒ เมตร สูง ๒.๕๐ เมตร สร้างเมื่อ พ.ศ. ๒๕๔๘

วัดหนองไผ่เจริญธรรม ตั้งวัดเมื่อวันที่ ๒๑ ตุลาคม พ.ศ. ๒๕๕๙ ยังไม่ได้รับพระราชทานวิสุงคามสีมา อดีต พ.ศ. ๒๕๔๘ เป็นสำนักสงฆ์ และมีพระสมศักดิ์ สมโณ เป็นเจ้าสำนัก ต่อมาชาวบ้านและผู้มีจิตศรัทธาร่วมกันก่อตั้งเพื่อเป็นศูนย์รวมทางจิตใจและสะดวกในการประกอบพิธีกรรมทางศาสนาของประชาชนในหมู่บ้าน

การบริหารและการปกครอง ลำดับเจ้าอาวาสตั้งแต่อดีต - ปัจจุบัน

รูปที่ ๑	พระอธิการสมศักดิ์ สมโณ
รูปที่ ๒	พระครูสุทธิวิฆาทร

วัดหนองมะกอก

วัดหนองมะกอก รหัสวัด ๐๒๗๖๐๘๐๓๐๐๑ ตั้งอยู่ที่บ้านหนองจอก เลขที่ ๑๕๕ หมู่ที่ ๑๑ ตำบลวังจันทร์ อำเภอกำแพงกระเจาน จังหวัดเพชรบุรี สังกัดคณะสงฆ์มหานิกาย มีที่ดินที่ตั้งวัดเนื้อที่ ๒๐ ไร่ ๗๑ ตารางวา โฉนดที่ดิน เลขที่ ๒๘๕๕

อาณาเขต	ทิศเหนือ	จดเหมืองสาธารณประโยชน์
	ทิศใต้	จดทางสาธารณประโยชน์
	ทิศตะวันออก	จดทางสาธารณประโยชน์
	ทิศตะวันตก	จดลำห้วยแม่ประจันต์

อาคารเสนาสนะ ประกอบด้วย

อุโบสถ กว้าง ๗ เมตร ยาว ๒๑ เมตร เป็นอาคารคอนกรีตเสริมเหล็ก สร้างเมื่อ พ.ศ. ๒๕๓๐

กุฏิสงฆ์ จำนวน ๓ หลัง เป็นอาคารคอนกรีตเสริมเหล็ก ๓ หลัง

ศาลาเอนกประสงค์ กว้าง ๒๔ เมตร ยาว ๔๕ เมตร

ศาลาบำเพ็ญกุศล กว้าง ๒๒ เมตร ยาว ๔๐ เมตร

นอกจากนี้มี ฌาปนสถาน ๑ หลัง หอระฆัง ๑ หลัง โรงครัว ๑ หลัง เรือนเก็บพัสดุ ๑ หลัง

ปูชนียวัตถุ - พระประธานประจำอุโบสถ ปางมารวิชัย ขนาดหน้าตักกว้าง ๑.๙๓ เมตร สูง ๒.๖๗ เมตร สร้างเมื่อ พ.ศ. ๒๕๓๒

วัดหนองมะกอก ตั้งวัดเมื่อ พ.ศ. ๒๕๓๐ เดิมชื่อสำนักสงฆ์ศิลาทอง ได้รับบริจาคที่ดินจาก นายพูน แสนสวัสดิ์ มีการพัฒนาปรับปรุงเรื่อยมาจนถึงปัจจุบัน ได้รับพระราชทานวิสุงคามสีมา เมื่อวันที่ ๒๙ เมษายน พ.ศ. ๒๕๓๕ เขตวิสุงคามสีมา กว้าง ๒๗ เมตร ยาว ๔๓ เมตร

การบริหารและการปกครอง ลำดับเจ้าอาวาสตั้งแต่อดีต - ปัจจุบัน

รูปที่ ๑	พระครูนิวิฐวชิรธรรม
รูปที่ ๒	พระใบฎีกาเสรินทร์ จกกรมโม
รูปที่ ๓	พระครูสถิตวัชรธรรม

วัดหนองไม้เหลือง

วัดหนองไม้เหลือง รหัสวัด ๐๒๗๖๐๑๒๒๐๐๒ ตั้งอยู่บ้านหนองไม้เหลือง เลขที่ ๖๑/๑ หมู่ที่ ๑๑ ตำบลดอนยาง อำเภอมืองเพชรบุรี จังหวัดเพชรบุรี สังกัดคณะสงฆ์มหานิกาย ที่ดินที่ตั้งวัดมีเนื้อที่ ๒๗ ไร่ ๒ งาน

มีที่ธรณีสงฆ์ จำนวน ๓ แปลง เนื้อที่ ๓๖ ไร่ ๒ งาน

อาคารเสนาสนะ ประกอบด้วย

อุโบสถ กว้าง ๖ เมตร ยาว ๑๔ เมตร สร้างเมื่อ พ.ศ. ๒๔๙๕

ศาลาการเปรียญ กว้าง ๑๔ เมตร ยาว ๒๖ เมตร สร้างเมื่อ พ.ศ. ๒๕๐๐

กุฏิสงฆ์ จำนวน ๔ หลัง เป็นอาคารไม้

วิหาร สร้างเมื่อ พ.ศ. ๒๕๒๐ เป็นอาคารทรงไทย

ศาลาเอนกประสงค์ กว้าง ๖๐.๒ เมตร ยาว ๑๐๐ เมตร สร้างเมื่อ พ.ศ. ๒๕๑๗

ศาลาบำเพ็ญกุศล เป็นอาคารคอนกรีตเสริมเหล็ก

วัดหนองไม้เหลือง ตั้งวัดเมื่อ พ.ศ. ๒๔๗๕ ได้รับพระราชทานวิสุงคามสีมาเมื่อ พ.ศ. ๒๔๘๗

การศึกษา มีโรงเรียนพระปริยัติธรรมแผนกธรรม เมื่อ พ.ศ. ๒๔๙๓

การบริหารและการปกครอง
ลำดับเจ้าอาวาสตั้งแต่อดีต - ปัจจุบัน

รูปที่ ๑	พระเอี่ยม
รูปที่ ๒	พระเทียม
รูปที่ ๓	พระพวง
รูปที่ ๔	พระพุฒ
รูปที่ ๕	พระครูชื่น ธมมโชโต
รูปที่ ๖	พระครูนนทศีลวัตร
รูปที่ ๗	พระครูโสภิตวชิรธรรม

วัดหนองโรง

วัดหนองโรง รหัสวัด ๐๒๗๖๐๕๑๓๐๐๒ ตั้งอยู่บ้านหนองโรง เลขที่ ๔๒ หมู่ที่ ๔ ตำบล
เขากระปุก อำเภอท่ายาง จังหวัดเพชรบุรี สังกัดคณะสงฆ์มหานิกาย ที่ดินที่ตั้งวัดมีเนื้อที่ ๔๖ ไร่
๑ งาน ๙๗ ตารางวา โฉนดที่ดิน ๓๗๗๔๔

อาณาเขต	ทิศเหนือ	จดทางสาธารณะ
	ทิศใต้	จดทางหลวงชนบท
	ทิศตะวันออก	จดสาธารณประโยชน์
	ทิศตะวันตก	จดทางหลวงชนบท

อาคารเสนาสนะ ประกอบด้วย

อุโบสถ กว้าง ๓๙ เมตร ยาว ๔๘ เมตร เป็นอาคารคอนกรีตเสริมเหล็ก สร้างเมื่อ พ.ศ. ๒๕๔๖

ศาลาการเปรียญ กว้าง ๒๘ เมตร ยาว ๓๕ เมตร เป็นอาคารครึ่งตึกครึ่งไม้ สร้างเมื่อ พ.ศ. ๒๕๓๑

กุฏิสงฆ์ จำนวน ๑ หลัง เป็นอาคารไม้

วิหาร กว้าง ๙ เมตร ยาว ๑๒ เมตร เป็นอาคารครึ่งตึกครึ่งไม้ สร้างเมื่อ พ.ศ. ๒๕๓๙

ศาลาเอนกประสงค์ กว้าง ๒๖ เมตร ยาว ๔๒ เมตร เป็นอาคารคอนกรีตเสริมเหล็ก สร้างเมื่อ พ.ศ. ๒๕๕๙

ศาลาบำเพ็ญกุศล กว้าง ๑๙ เมตร ยาว ๓๕ เมตร เป็นอาคารคอนกรีตเสริมเหล็ก สร้างเมื่อ พ.ศ. ๒๕๔๗

นอกจากนี้มี ฌาปนสถาน ๑ หลัง หอระฆัง ๑ หลัง โรงครัว ๑ หลัง เรือนเก็บพัสดุ ๒ หลัง

ปูชนียวัตถุมี

- พระประธานประจำอุโบสถ ปางมารวิชัย ขนาดหน้าตักกว้าง ๔๙ นิ้ว สูง ๖๕ นิ้ว

- พระประธานประจำศาลาการเปรียญ ปางมารวิชัย ขนาดหน้าตักกว้าง ๕๑ นิ้ว

สูง ๖๗ นิ้ว

วัดหนองโรง ตั้งวัดเมื่อวันที่ ๑๔ ตุลาคม พ.ศ. ๒๕๔๒ พระครูพิพิธพัชรศาสน์ได้เริ่มจัด

สร้างวัด โดยมีนายไสว แสงเมือง เป็นผู้บริจาคที่ดินให้สร้างวัด ได้รับพระราชทานวิสุงคามสีมาเมื่อ

๑ มีนาคม พ.ศ. ๒๕๕๙ เขตวิสุงคามสีมา กว้าง ๓๙ เมตร ยาว ๔๘ เมตร

การศึกษา มีโรงเรียนพระปริยัติธรรมแผนกธรรม เมื่อ พ.ศ. ๒๕๕๖

การบริหารและการปกครอง ลำดับเจ้าอาวาสตั้งแต่อดีต - ปัจจุบัน

รูปที่ ๑	พระอธิการอนันต์ คุณวันโต
รูปที่ ๒	พระอาจารย์หวาย
รูปที่ ๓	พระครูสังฆรักษ์สมพงษ์
รูปที่ ๔	พระมหาศิริพงษ์ จนทโก
รูปที่ ๕	พระใบฎีกาสมศักดิ์ สุขิโต

วัดหนองศาลา

วัดหนองศาลา รหัสวัด ๐๒๗๖๐๔๐๕๐๐๑ ตั้งอยู่บ้านหนองศาลา เลขที่ ๕๐ หมู่ที่ ๒ ตำบลหนองศาลา อำเภอลำลูกกา จังหวัดเพชรบุรี สังกัดคณะสงฆ์มหานิกาย ที่ดินที่ตั้งวัดมีเนื้อที่ ๑๖ ไร่ ๒ งาน ๕๘ ตารางวา โฉนดที่ดิน เลขที่ ๒๒๐๑๑

อาณาเขต	ทิศเหนือ	จดที่ดินเอกชน
	ทิศใต้	จดทางหลวงชนบท
	ทิศตะวันออก	จดที่ดินเอกชน
	ทิศตะวันตก	จดคลองส่งน้ำชลประทาน

มีที่ธรณีสงฆ์ จำนวน ๓ แปลง เนื้อที่ ๑๗ ไร่ ๒ งาน ๒๓ ตารางวา โฉนดที่ดิน เลขที่ ๑๖๗๐, ๑๘๒๘, ๒๒๐๓

อาคารเสนาสนะ ประกอบด้วย

อุโบสถ กว้าง ๗.๕ เมตร ยาว ๒๑.๕ เมตร เป็นอาคารคอนกรีตเสริมเหล็ก สร้างเมื่อ พ.ศ. ๒๕๐๑

หอสวดมนต์ กว้าง ๗ เมตร ยาว ๒๕ เมตร เป็นอาคารไม้ สร้างเมื่อ พ.ศ. ๒๕๓๕

กุฏิสงฆ์ จำนวน ๖ หลัง เป็นอาคารครึ่งตึกครึ่งไม้

๒๒๔ ประวัติวัดทั่วราชอาณาจักร

ศาลาเอนกประสงค์ กว้าง ๑๖.๕ เมตร ยาว ๒๔.๕ เมตร สร้างเมื่อ พ.ศ. ๒๕๓๘

ศาลาบำเพ็ญกุศล เป็นอาคารคอนกรีตเสริมเหล็ก

วัดหนองศาลา ตั้งวัดเมื่อ พ.ศ. ๒๓๖๒ สันนิษฐานว่าวัดสร้างมานาน เนื่องจากหลักฐานที่พบ เป็นซากอุโบสถ เขตวิสุงคามสีมา และหินมีลักษณะคล้ายลูกนิมิต ครบ ๘ ทิศ ถูกทิ้งเป็นวัดร้าง จนชาวบ้านเข้ามาช่วยถางป่า และสร้างเป็นที่พักสงฆ์ ปลูกอาคารเสนาสนะเพิ่มเติม พัฒนาจนเป็นวัดมีพระจำพรรษาเรื่อยมา จนถึงปัจจุบัน ได้รับพระราชทานวิสุงคามสีมาเมื่อวันที่ ๙ กุมภาพันธ์ พ.ศ. ๒๕๐๔ เขตวิสุงคามสีมา กว้าง ๒๐ เมตร ยาว ๔๐ เมตร

การศึกษา มีโรงเรียนพระปริยัติธรรมแผนกธรรม เมื่อ พ.ศ. ๒๔๙๖

การบริหารและการปกครอง ลำดับเจ้าอาวาสตั้งแต่อดีต - ปัจจุบัน

รูปที่ ๑	พระเทียน ธรรมทีโป
รูปที่ ๒	พระปาน
รูปที่ ๓	พระวัน ธรรมสโร
รูปที่ ๔	พระอธิการเสาร์
รูปที่ ๕	พระครูพินิจ สมณคุณ
รูปปัจจุบัน	พระสุนทรวชิรกิจ

วัดหนองส้ม

วัดหนองส้ม รหัสวัด ๐๒๗๖๐๒๐๒๐๐๒ ตั้งอยู่บ้านหนองส้ม เลขที่ ๘๖ หมู่ที่ ๔ ตำบลสระพัง อำเภอยะโยย จังหวัดเพชรบุรี สังกัดคณะสงฆ์มหานิกาย ที่ดินที่ตั้งวัดมีเนื้อที่ ๗ ไร่ ๓ งาน ๓๒ ตารางวา โฉนดที่ดิน เลขที่ ๒๘๑๕๙

อาณาเขต	ทิศเหนือ	จดที่ดินเอกชน
	ทิศใต้	จดถนนเทศบาล
	ทิศตะวันออก	จดถนนเทศบาล
	ทิศตะวันตก	จดถนนสาธารณะ

มีที่ธรณีสงฆ์ จำนวน ๑ แปลง เนื้อที่ ๑๒ ไร่ โฉนดที่ดิน เลขที่ ๑๒๘๑

อาคารเสนาสนะ ประกอบด้วย

อุโบสถ กว้าง ๔๐ เมตร ยาว ๘๐ เมตร เป็นอาคารคอนกรีตเสริมเหล็ก สร้างเมื่อ พ.ศ. ๒๕๒๙

หอสวดมนต์ กว้าง ๑๒ เมตร ยาว ๓๖ เมตร เป็นอาคารคอนกรีตเสริมเหล็ก สร้างเมื่อ พ.ศ. ๒๕๒๘

กุฏิสงฆ์ จำนวน ๒ หลัง เป็นอาคารครึ่งตึกครึ่งไม้

วิหาร กว้าง ๖ เมตร ยาว ๑๒ เมตร เป็นอาคารคอนกรีตเสริมเหล็ก สร้างเมื่อ พ.ศ. ๒๕๔๒

ศาลาเอนกประสงค์ กว้าง ๑๐ เมตร ยาว ๑๕ เมตร เป็นอาคารคอนกรีตเสริมเหล็ก

ศาลาบำเพ็ญกุศล กว้าง ๑๗ เมตร ยาว ๓๐ เมตร เป็นอาคารคอนกรีตเสริมเหล็ก

นอกจากนี้มี ฌาปนสถาน ๑ หลัง หอระฆัง ๑ หลัง โรงครัว ๑ หลัง เรือนเก็บพัสดุ ๑ หลัง หอกลอง ๑ หลัง

ปูชนียวัตถุ

- พระประธานประจำอุโบสถ ปางมารวิชัย ขนาดหน้าตักกว้าง ๖๓ นิ้ว สูง ๘๓ นิ้ว

- พระประธานประจำศาลาการเปรียญ ปางมารวิชัย ขนาดหน้าตักกว้าง ๔๗ นิ้ว สูง ๗๙ นิ้ว

วัดหนองส้ม ตั้งวัดเมื่อ พ.ศ.๒๔๔๕ ได้รับพระราชทานวิสุงคามสีมาเมื่อวันที่ ๒๑ ธันวาคม ๒๕๒๒ เขตวิสุงคามสีมา กว้าง ๔๐ เมตร ยาว ๘๐ เมตร

การศึกษา

มีโรงเรียนพระปริยัติธรรมแผนกธรรม เมื่อ พ.ศ. ๒๕๐๐

การบริหารและการปกครอง ลำดับเจ้าอาวาสตั้งแต่อดีต - ปัจจุบัน

รูปที่ ๑	พระจันทร์
รูปที่ ๒	พระโหม
รูปที่ ๓	พระชม
รูปที่ ๔	พระครูพันธ์ ปทีโป
รูปที่ ๕	พระครูอุปลัมภพัชรสาร
รูปที่ ๖	พระสุพจน์ กิตติวัฒน์
รูปที่ ๗	พระสมุห์เฉลิม ฉนทสีโล

วัดหนองหงษ์พัฒนา

วัดหนองหงษ์พัฒนา รหัสวัด ๐๒๗๖๐๔๐๗๐๐๑ ตั้งอยู่บ้านวัดหนองหงส์ เลขที่ ๓๖๔ หมู่ที่ ๑ ตำบลไร่ใหม่พัฒนา อำเภอชะอำ จังหวัดเพชรบุรี สังกัดคณะสงฆ์ธรรมยุต ที่ดินที่ตั้งวัดมีเนื้อที่ ๑๓ ไร่ ๓ งาน ๓๗ ตารางวา น.ส.๓

อาณาเขต

ทิศเหนือ	จดที่ดินเอกชน
ทิศใต้	จดที่ดินเอกชน
ทิศตะวันออก	ภูเขา
ทิศตะวันตก	จดที่ดินสาธารณประโยชน์

มีที่ธรณีสงฆ์ จำนวน ๒ แปลง เนื้อที่ ๑๘ ไร่ ๑ งาน ๔๙ ตารางวา น.ส.๓ ก เลขที่ ๒

อาคารเสนาสนะ ประกอบด้วย

อุโบสถ กว้าง ๙ เมตร ยาว ๒๔ เมตร เป็นอาคารคอนกรีตเสริมเหล็ก สร้างเมื่อ พ.ศ. ๒๕๕๒

กุฏิสงฆ์ จำนวน ๗ หลัง เป็นอาคารคอนกรีตเสริมเหล็ก

๒๒๖ ประวัติวัดหัวราชอาณาจักร

ศาลาเอนกประสงค์ กว้าง ๑๔ เมตร ยาว ๕๘ เมตร เป็นอาคารคอนกรีตเสริมเหล็ก
สร้างเมื่อ พ.ศ.๒๕๕๒

ศาลาบำเพ็ญกุศล กว้าง ๓๓.๖๐ เมตร ยาว ๔๔ เมตร เป็นอาคารคอนกรีตเสริมเหล็ก
สร้างเมื่อ พ.ศ. ๒๕๓๐

ปูชนียวัตถุ นอกจากนี้มีฉาปนสถาน ๑ หลัง หอระฆัง ๑ หลัง โรงครัว ๑ หลัง เรือนเก็บพัสดุ ๑ หลัง
- พระประธานประจำอุโบสถ ปางมารวิชัย ขนาดหน้าตักกว้าง ๗๙ นิ้ว สูง ๑๓๒ นิ้ว
สร้างเมื่อ พ.ศ. ๒๕๕๔
- พระประธานประจำศาลาการเปรียญ ขนาดหน้าตักกว้าง ๔๙ นิ้ว สูง ๑๘๐ นิ้ว
สร้างเมื่อ พ.ศ. ๒๕๖๒

วัดหนองหงส์พัฒนา ตั้งวัดเมื่อวันที่ ๑๐ พฤศจิกายน พ.ศ. ๒๕๔๒ ในปี พ.ศ. ๒๕๓๘
นายจำรัส จัดทรัพย์ ราษฎรในตำบลได้บริจาคที่ดินให้สร้างเป็นที่พักสงฆ์ และในเวลาต่อมาได้ทำการขอ
อนุญาตสร้าง และตั้งวัดถูกต้องในปี พ.ศ.๒๕๔๒ ได้รับพระราชทานวิสุงคามสีมาเมื่อวันที่ ๓๑ สิงหาคม
พ.ศ. ๒๕๕๓ เขตวิสุงคามสีมา กว้าง ๓๐ เมตร ยาว ๖๐ เมตร

การบริหารและการปกครอง ลำดับเจ้าอาวาสตั้งแต่อดีต - ปัจจุบัน

ปัจจุบัน พระครูจิริพัฒนาการ

วัดหนองหญ้าปล้อง

วัดหนองหญ้าปล้อง รหัสวัด ๐๒๗๖๐๔๐๗๐๐๑ ตั้งอยู่บ้านโคกวัด เลขที่ ๔๔ หมู่ที่ ๙
ตำบลหนองหญ้าปล้อง อำเภอหนองหญ้าปล้อง จังหวัดเพชรบุรี สังกัดคณะสงฆ์มหานิกาย ที่ดินที่ตั้งวัด
มีเนื้อที่ ๑๕ ไร่

อาณาเขต	ทิศเหนือ	จดที่ดินเอกชน
	ทิศใต้	จดที่ดินสาธารณะ
	ทิศตะวันออก	จดที่ดินสาธารณะ
	ทิศตะวันตก	จดที่ดินเอกชน

มีที่ธรณีสงฆ์ จำนวน ๓ แปลง เนื้อที่ ๒๙ ไร่ ๑ งาน ๔๕ ตารางวา
โฉนดที่ดินเลขที่ ๕๐๗๓, ๕๗๔๐, ๖๕๖๗

อาคารเสนาสนะ ประกอบด้วย

อุโบสถ กว้าง ๖ เมตร ยาว ๑๐ เมตร เป็นอาคารคอนกรีตเสริมเหล็ก สร้างเมื่อ พ.ศ. ๒๕๑๙

กุฏิสงฆ์ จำนวน ๑ หลัง เป็นอาคารครึ่งตึกครึ่งไม้

ศาลาเอนกประสงค์ กว้าง ๑๒ เมตร ยาว ๔๐ เมตร เป็นอาคารคอนกรีตเสริมเหล็ก สร้างเมื่อ พ.ศ. ๒๕๓๖

ศาลาบำเพ็ญกุศล กว้าง ๑๒ เมตร ยาว ๔๕ เมตร เป็นอาคารคอนกรีตเสริมเหล็ก

นอกจากนี้มี ฌาปนสถาน ๑ หลัง หอระฆัง ๑ หลัง โรงครัว ๑ หลัง เรือนเก็บพัสดุ ๑ หลัง หอกลอง ๑ หลัง

ปูชนียวัตถุ - พระประธานประจำอุโบสถ ปางมารวิชัย ขนาดหน้าตักกว้าง ๖๐ นิ้ว สูง ๔๐ นิ้ว สร้างเมื่อ พ.ศ. ๒๕๑๙

- พระประธานประจำศาลาการเปรียญ ปางมารวิชัย ขนาดหน้าตักกว้าง ๓๖ นิ้ว สูง ๖๖ นิ้ว สร้างเมื่อ พ.ศ. ๒๕๓๕

วัดหนองหญ้าปล้อง ได้เริ่มสร้างเป็นที่พักสงฆ์ เมื่อปี พ.ศ. ๒๔๗๖ โดยพระอธิการสด เจ้าอาวาสวัดชุมนิมิต (วัดทับคาง) มีเนื้อที่ประมาณ ๑๐ ไร่เศษ โดยมี นายเลียบ คนบุญ ซึ่งเป็นโยมบิดา พระครูบรรพตประชาวสัย ขณะนั้นดำรงตำแหน่งกำนันตำบลหนองหญ้าปล้อง เป็นผู้อุปถัมภ์ และได้นิมนต์หลวงตาแดง เป็นเจ้าสำนัก มีพระภิกษุจำพรรษาในปีแรกจำนวน ๔ รูป ต่อมาในปี พ.ศ. ๒๔๗๗ โรงเรียนถูกไฟไหม้ ชาวบ้านจึงพร้อมใจอนุญาตให้ใช้ที่ดินในเขตพื้นที่พักสงฆ์บางส่วนสร้างโรงเรียนขึ้นแทนโรงเรียนเดิมที่ถูกไฟไหม้ และต่อมาทางราชการได้สร้างอาคารเรียนให้ ๑ หลัง นักเรียนจึงได้ย้ายสถานที่เรียนไปเรียนในโรงเรียนแห่งใหม่คือ โรงเรียนบ้านหนองหญ้าปล้อง อุดมวนา) ที่อยู่ปัจจุบัน ต่อมาในปี พ.ศ. ๒๕๐๑ ชาวบ้านนิมนต์พระภิกษุหมี นาควโร วัดเทพประชุมนิมิต (วัดทับคาง) ซึ่งท่านมีภูมิลำเนาเดิมอยู่ที่ ตำบลหนองหญ้าปล้อง และไปอุปสมบท ณ วัดเทพประชุมนิมิต (วัดทับคาง) ตั้งแต่ พ.ศ. ๒๔๙๔ ขณะนั้นพระคุณท่านสำเร็จนักธรรมชั้นเอกมาเป็น เจ้าสำนักสงฆ์หนองหญ้าปล้อง รูปต่อมา ต่อมาเมื่อชุมชนขยาย และมีความเจริญมากขึ้น ประกอบกับที่ดินที่พักสงฆ์เดิมมีข้อจำกัด ในที่ดินที่ลดลงจากการอนุญาตให้ตั้งโรงเรียนบ้านหนองหญ้าปล้อง (อุดมวนา) ไปแล้ว ส่วนหนึ่ง หมู่บ้าน ที่ดินที่ตั้งวัดคับแคบ ไม่เหมาะต่อการพัฒนาวัดในอนาคตและไม่เป็นสถานที่ที่สงบ จึงได้พากันย้ายที่พักสงฆ์มาตั้งในที่ดินเอกชน และมีผู้มีศรัทธาบริจาคที่ดินประมาณ ๕๑ ไร่ ๓ งาน พร้อมทั้งรื้อย้ายอาคารเสนาสนะสงฆ์ มาบูรณะ และพัฒนา พร้อมทั้งได้รับอนุญาตให้ และตั้งวัดเมื่อวันที่ ๓๐ กรกฎาคม พ.ศ. ๒๕๑๙ ต่อมาอุโบสถชำรุดและคับแคบ พระครูบรรพตประชาวสัย จึงได้สร้างอุโบสถใหม่ พร้อมขอพระราชทานวิสุงคามสีมาเพื่อปิดทองฝังลูกนิมิตในโอกาสต่อไป แต่ท่านถึงแก่กรรมภาพเสียก่อน ได้รับพระราชทานวิสุงคามสีมา วันที่ ๑๕ กุมภาพันธ์ พ.ศ. ๒๕๒๐ เขตวิสุงคามสีมา กว้าง ๔๐ เมตร ยาว ๘๐ เมตร

การบริหารและการปกครอง ลำดับเจ้าอาวาสตั้งแต่อดีต - ปัจจุบัน

- | | |
|----------|----------------------|
| รูปที่ ๑ | พระครูบรรพตประชาวสัย |
| รูปที่ ๒ | พระปลัดผง จนทสุวณโณ |
| รูปที่ ๓ | พระครูพิทักษ์วัชรกิจ |

วัดหนองหว้า

วัดหนองหว้า รหัสวัด ๐๒๗๖๐๕๐๗๐๐๓ ตั้งอยู่หมู่ที่ ๗ ตำบลวังไคร้ อำเภอท่ายาง จังหวัดเพชรบุรี สังกัดคณะสงฆ์มหานิกาย

วัดหนองหว้า ตั้งวัดเมื่อวันที่ ๑๔ ธันวาคม พ.ศ. ๒๕๔๗ ได้รับพระราชทานวิสุงคามสีมา เมื่อวันที่ ๑๕ มกราคม พ.ศ. ๒๕๕๗

การบริหารและการปกครอง
ลำดับเจ้าอาวาสตั้งแต่อดีต - ปัจจุบัน
ปัจจุบัน พระครูพิพิธวิชิตกิจ (โผน จนทโก)

วัดหนองหว้า

วัดหนองหว้า รหัสวัด ๐๒๗๖๐๑๒๓๐๐๑ ตั้งอยู่หมู่ที่ ๘ ตำบลหนองขนาน อำเภอเมืองเพชรบุรี จังหวัดเพชรบุรี สังกัดคณะสงฆ์มหานิกาย

วัดหนองหว้า ตั้งวัดเมื่อ พ.ศ. ๒๔๘๔ ได้รับพระราชทานวิสุงคามสีมาเมื่อ พ.ศ. ๒๕๑๓

การบริหารและการปกครอง
ลำดับเจ้าอาวาสตั้งแต่อดีต - ปัจจุบัน
ปัจจุบัน พระครูสังฆรักษ์สมจิต สมจิตโต

วัดหนองเอื้อง

วัดหนองเอื้อง รหัสวัด ๐๒๗๖๐๕๑๓๐๐๓ ตั้งอยู่บ้านหนองเอื้อง หมู่ ๖ ตำบลเขากระปุก อำเภอท่ายาง จังหวัดเพชรบุรี โทรศัพท์ ๐๘๑-๐๐๗๒๙๘๑ สังกัดคณะสงฆ์มหานิกาย ที่ดินที่ตั้งวัดมีเนื้อที่ ๕๙ ไร่ ๓ งาน ๖๔ ตารางวา

อาณาเขต	ทิศเหนือ	จดถนนสาธารณะ
	ทิศใต้	จดที่ดินเอกชน
	ทิศตะวันออก	จดเหมืองน้ำสาธารณะ
	ทิศตะวันตก	จดทางหลวงชนบท

มีที่ธรณีสงฆ์ จำนวน ๓ แปลง มีเนื้อที่ ๖๐ ไร่

อาคารเสนาสนะ ประกอบด้วย

ศาลาการเปรียญ กว้าง ๑๐ เมตร ยาว ๑๕ เมตร เป็นอาคารไม้

หอสวดมนต์ กว้าง ๑๕ เมตร ยาว ๒๐ เมตร เป็นอาคารไม้ สร้างเมื่อ พ.ศ. ๒๕๔๗

กุฏิสงฆ์ จำนวน ๕ หลัง เป็นอาคารคตึก ๒ หลัง อาคารไม้ ๓ หลัง

ศาลาบำเพ็ญกุศล กว้าง ๑๕ เมตร ยาว ๓๐ เมตร เป็นอาคารคอนกรีตเสริมเหล็ก

สร้างเมื่อ พ.ศ. ๒๕๔๐

นอกจากนี้มี ฌาปนสถาน ๑ หลัง หอระฆัง ๑ หลัง โรงครัว ๑ หลัง เรือนเก็บพัสดุ ๑ หลัง
วัดหนองเอื้อง ตั้งวัดเมื่อวันที่ ๓๐ ตุลาคม พ.ศ. ๒๕๔๓ เป็นวัดราษฎร์ สังกัดคณะสงฆ์

มหานิกาย

การศึกษา มีโรงเรียนพระปริยัติธรรมแผนกธรรม เปิดสอนเมื่อ พ.ศ. ๒๕๘๖

การบริหารและการปกครอง

ลำดับเจ้าอาวาสตั้งแต่อดีต - ปัจจุบัน

รูปที่ ๑ พระอธิการรุ่ง วชิรโชโต พ.ศ. ๒๕๔๗ - ๒๕๕๗

รูปที่ ๒ พระครูสังฆรักษ์วีระ ปภาโส พ.ศ. ๒๕๔๘ - ๒๕๖๓

มีรักษาการแทนเจ้าอาสุรูปปัจจุบัน คือ พระครูวินัยธรทิพวรรณ ทิพวงโม

วัดหนองกวางจริง

วัดหนองกวางจริง รหัสวัด ๐๒๗๖๐๘๐๕๐๐๑ ตั้งอยู่ที่บ้านห้วยกวางจริง เลขที่ ๔ หมู่ที่ ๖ ตำบลพสุวรรณ์ อำเภอแก่งกระจาน จังหวัดเพชรบุรี สังกัดคณะสงฆ์มหานิกาย โทรศัพท์ ๐๖๕-๗๘๗๙๒๙๙ มีที่ดินตั้งวัดเนื้อที่ ๑๐๐ ไร่ ที่ดิน น.ส. ๓ ก เลขที่ ๔๐๕๕, ๔๐๕๖ และ ๔๐๕๗

อาณาเขต ทิศเหนือ จดที่สาธารณณะ
ทิศใต้ จดทางสาธารณณะ
ทิศตะวันออก จดที่ป่าไม้
ทิศตะวันตก จดทางสาธารณณะ
อาคารเสนาสนะ ประกอบด้วย

อุโบสถ กว้าง ๑๐ เมตร ยาว ๒๕ เมตร เป็นอาคารคอนกรีตเสริมเหล็ก สร้างเมื่อ พ.ศ. ๒๕๕๐

ศาลาการเปรียญ กว้าง ๑๖ เมตร ยาว ๒๔ เมตร เป็นอาคารคอนกรีตเสริมเหล็ก สร้างเมื่อ พ.ศ. ๒๕๕๖

กุฏิสงฆ์ จำนวน ๑ หลัง

ศาลาอเนกประสงค์ กว้าง ๑๔ เมตร ยาว ๒๒ เมตร เป็นอาคารคอนกรีตเสริมเหล็ก

สร้างเมื่อ พ.ศ. ๒๕๔๕

ศาลาบำเพ็ญกุศล กว้าง ๒๙ เมตร ยาว ๖๑ เมตร เป็นอาคารคอนกรีตเสริมเหล็ก สร้างเมื่อ พ.ศ. ๒๕๕๘

นอกจากนี้ มีฌาปนสถาน ๑ หลัง หอระฆัง ๑ หลัง โรงครัว ๑ หลัง

เรือนเก็บพัสดุ ๑ หลัง

ปูชนียวัตถุ - พระประธานประจำอุโบสถ ปางสมาธิ ขนาดหน้าตักกว้าง ๓๒ นิ้ว สูง ๑๐๘ นิ้ว

สร้างเมื่อ พ.ศ. ๒๕๕๑

๒๓๐ ประวัติวัดหัวราชอาณาจักร

- พระประธานประจำศาลาการเปรียญ ปางสมาธิ ขนาดหน้าตักกว้าง ๕๙ นิ้ว สูง ๘๙ นิ้ว
สร้างเมื่อ พ.ศ. ๒๕๕๗

วัดหนองกกวางจริง ตั้งวัดเมื่อวันที่ ๒๘ มกราคม พ.ศ. ๒๕๔๒ มีผู้บริจาคที่ดินให้พระครู
ทัศนัยคุณ เจ้าคณะอำเภอท่ายาง ในขณะนั้น เป็นจำนวน ๑๐๐ ไร่ เพื่อสร้างวัดและตั้งวัดในเวลาต่อมา โดยใช้
ชื่อวัดตามชื่อหมู่บ้าน โดยทางวัดเน้นการอนุรักษ์ต้นไม้เพื่อให้เป็นสถานที่ร่มรื่น เหมาะแก่การปฏิบัติธรรม
การศึกษา มีโรงเรียนพระปริยัติธรรมแผนกธรรม เปิดสอนเมื่อ พ.ศ. ๒๕๔๓

การบริหารและการปกครอง ลำดับเจ้าอาวาสตั้งแต่อดีต - ปัจจุบัน

พระครูวิจักษ์วัชรธรรม พ.ศ. ๒๕๔๒ - ปัจจุบัน

วัดห้วยตะแกละ

วัดห้วยตะแกละ รหัสวัด ๐๒๗๖๐๕๑๔๐๐๓ ตั้งอยู่ที่บ้านห้วยตะแกละ เลขที่ ๑๖๖ หมู่ที่ ๕
ตำบลท่าแลง อำเภอท่ายาง จังหวัดเพชรบุรี โทรศัพท์ ๐๘๔ ๙๔๐๒๓๗๙ สังกัดคณะสงฆ์มหานิกาย มีที่ดิน
ที่ตั้งวัดเป็นที่ป่าสงวนแห่งชาติ

อาณาเขต	ทิศเหนือ	จดทางสาธารณะ
	ทิศใต้	จดที่ดินเอกชน
	ทิศตะวันออก	จดทางสาธารณะ
	ทิศตะวันตก	จดภูเขา

อาคารเสนาสนะ ประกอบด้วย

อุโบสถ กว้าง ๙ เมตร ยาว ๒๙ เมตร เป็นอาคารคอนกรีตเสริมเหล็ก สร้างเมื่อ พ.ศ. ๒๕๕๗

ศาลาการเปรียญ กว้าง ๑๒ เมตร ยาว ๒๗ เมตร เป็นอาคารคอนกรีตเสริมเหล็ก
สร้างเมื่อ พ.ศ. ๒๕๕๕

ศาลาอเนกประสงค์ กว้าง ๑๕ เมตร ยาว ๓๐ เมตร เป็นอาคารคอนกรีตเสริมเหล็ก
สร้างเมื่อ พ.ศ. ๒๕๕๕

ศาลาบำเพ็ญกุศล กว้าง ๑๘ เมตร ยาว ๔๘ เมตร จำนวน ๑ หลัง เป็นอาคารคอนกรีตเสริมเหล็ก
สร้างเมื่อ พ.ศ. ๒๕๕๔

ปูชนียวัตถุ - มีพระประธานประจำอุโบสถ ปางมารวิชัย ขนาดหน้าตัก กว้าง ๕๙ นิ้ว

วัดห้วยตะแกละ ตั้งวัดเมื่อวันที่ ๒๐ เมษายน พ.ศ. ๒๕๕๐ ในอดีตชาวบ้านเรียกว่า
วัดเขาหมู มาตั้งแต่ก่อตั้งสำนักสงฆ์ เพราะวัดตั้งอยู่ติดภูเขาที่ชื่อ เขาหมู ปัจจุบันชื่อทางราชการของวัดคือ
วัดห้วยตะแกละ ซึ่งตามชื่อหมู่บ้านดั้งเดิม ได้รับพระราชทานวิสุงคามสีมา เมื่อวันที่ ๑๓ กรกฎาคม พ.ศ. ๒๕๖๓
เขตวิสุงคามสีมา กว้าง ๓๔ เมตร ยาว ๕๐ เมตร

การบริหารและการปกครอง
ลำดับเจ้าอาวาสตั้งแต่อดีต - ปัจจุบัน ดังนี้

- รูปที่ ๑ พระอธิการยิ้ม กลยาโณ พ.ศ. ๒๕๕๐ - ๒๕๕๑
รูปที่ ๒ พระมหาประยุทธ ยโสธโร พ.ศ. ๒๕๕๑ - ๒๕๕๔
รูปที่ ๓ พระครูใบฎีกาอนันต์ เมฆานนโท พ.ศ. ๒๕๕๔ - ปัจจุบัน

วัดห้วยทรายใต้

วัดห้วยทรายใต้ รหัสวัด ๐๒๗๖๐๔๐๑๐๐๘ ตั้งอยู่เลขที่ ๑๓๑๐ บ้านห้วยทรายใต้ ตำบลชะอำ อำเภอชะอำ จังหวัดเพชรบุรี เป็นวัดราษฎร์ สังกัดคณะสงฆ์มหานิกาย มีที่ดินที่ตั้งวัด มีเนื้อที่ ๓๑ ไร่ ๖๘ ตารางวา

อาณาเขต	ทิศเหนือ	จดทางสาธารณะ
	ทิศใต้	จดที่ดินเอกชน
	ทิศตะวันออก	จดทางสาธารณะ
	ทิศตะวันตก	จดที่ดินเอกชน
อาคารเสนาสนะ ประกอบด้วย		

อุโบสถ กว้าง ๑๒ เมตร ยาว ๒๘ เมตร เป็นอาคารคอนกรีตเสริมเหล็ก สร้างเมื่อ พ.ศ. ๒๕๓๕

หอสวดมนต์ ยาว ๒๕ เมตร เป็นอาคารคอนกรีตเสริมเหล็ก สร้างเมื่อ พ.ศ. ๒๕๓๔

กุฏิสงฆ์ จำนวน ๓ หลัง เป็นอาคารตึก

วิหาร กว้าง ๗ เมตร ยาว ๒๕ เมตร เป็นอาคารคอนกรีตเสริมเหล็ก สร้างเมื่อ พ.ศ. ๒๕๓๒

ศาลาอเนกประสงค์ กว้าง ๗ เมตร ยาว ๒๕ เมตร เป็นอาคารคอนกรีตเสริมเหล็ก
สร้างเมื่อ พ.ศ. ๒๕๓๔

นอกจากนี้มี หอระฆัง จำนวน ๑ หลัง

ปูชนียวัตถุ - มีพระประธานประจำอุโบสถ ปางมารวิชัย ขนาดหน้าตัก กว้าง ๑๐๐ นิ้ว สูง ๑๖๘ นิ้ว
วัดห้วยทรายใต้ ตั้งวัดเมื่อวันที่ ๒๕ กันยายน พ.ศ. ๒๕๓๘ ได้รับพระราชทานวิสุงคามสีมา

เมื่อวันที่ ๒๑ กุมภาพันธ์ พ.ศ. ๒๕๓๙ เขตวิสุงคามสีมา กว้าง ๔๑ เมตร ยาว ๖๖ เมตร

การศึกษา - มีโรงเรียนพระปริยัติธรรมแผนกธรรม เปิดสอนเมื่อ พ.ศ. ๒๕๓๘
- มีโรงเรียนพระปริยัติธรรมแผนกบาลี เปิดสอนเมื่อ พ.ศ. ๒๕๔๐

การบริหารและการปกครอง
ลำดับเจ้าอาวาสตั้งแต่อดีต - ปัจจุบัน ดังนี้

- รูปที่ ๑ พระน้อย จนนโท พ.ศ. ๒๕๑๐ - ๒๕๓๑
รูปที่ ๒ พระครูมานวัชรภรณ์ พ.ศ. ๒๕๓๒ - ปัจจุบัน

วัดห้วยปลาตุก

วัดห้วยปลาตุก รหัสวัด ๐๒๗๖๐๘๐๒๐๐๓ ตั้งอยู่บ้านห้วยปลาตุก หมู่ที่ ๕ ตำบลสองพี่น้อง อำเภอกำแพงกระเจาน จังหวัดเพชรบุรี เป็นวัดราษฎร์ สังกัดคณะสงฆ์ธรรมยุต
วัดห้วยปลาตุก ตั้งวัดเมื่อวันที่ ๒๔ ธันวาคม พ.ศ. ๒๕๔๗ ได้รับพระราชทานวิสุงคามสีมา เมื่อวันที่ ๙ สิงหาคม พ.ศ. ๒๕๕๓ เขตวิสุงคามสีมา กว้าง ๓๐ เมตร ยาว ๖๐ เมตร

วัดห้วยไผ่

วัดห้วยปลาตุก รหัสวัด ๐๒๗๖๐๘๐๖๐๐๑ ตั้งอยู่บ้านห้วยไผ่ หมู่ที่ ๖ ตำบลห้วยแม่เพรียง อำเภอกำแพงกระเจาน จังหวัดเพชรบุรี เป็นวัดราษฎร์ สังกัดคณะสงฆ์ธรรมยุต
วัดห้วยไผ่ ตั้งวัดเมื่อวันที่ ๒๑ พฤศจิกายน พ.ศ. ๒๕๔๗

วัดห้วยแม่เพรียง

วัดห้วยแม่เพรียง รหัสวัด ๐๒๗๖๐๘๐๖๐๐๒ ตั้งอยู่ที่บ้านหนองน้ำดำ เลขที่ ๓๓๓ หมู่ที่ ๔ ตำบลห้วยแม่เพรียง อำเภอกำแพงกระเจาน จังหวัดเพชรบุรี สังกัดคณะสงฆ์มหานิกาย ที่ดินที่ตั้งวัดเป็นที่ป่าสงวนแห่งชาติ มีเนื้อที่ ๑๔ ไร่ ๓ งาน ๘๕ ตารางวา

อาณาเขต	ทิศเหนือ	จดป่าสงวนแห่งชาติ
	ทิศใต้	จดทางหลวงชนบท
	ทิศตะวันออก	จดทางสาธารณะ
	ทิศตะวันตก	จดป่าสงวนแห่งชาติ
อาคารเสนาสนะ	ประกอบด้วย	

อุโบสถ กว้าง ๔๔ เมตร ยาว ๖๐ เมตร เป็นอาคารคอนกรีตเสริมเหล็ก สร้างเมื่อ พ.ศ. ๒๕๕๕

ศาลาการเปรียญ กว้าง ๔๐ เมตร ยาว ๕๓ เมตร เป็นอาคารคอนกรีตเสริมเหล็ก
สร้างเมื่อ พ.ศ. ๒๕๔๙

ศาลาอเนกประสงค์ กว้าง ๓๕ เมตร ยาว ๔๐ เมตร เป็นอาคารคอนกรีตเสริมเหล็ก

ศาลาบำเพ็ญกุศล กว้าง ๑๔ เมตร ยาว ๔๐ เมตร จำนวน ๑ หลัง เป็นอาคารคอนกรีตเสริมเหล็ก
นอกจากนี้มี ฌาปนสถาน จำนวน ๑ หลัง

ปูชนียวัตถุมี - พระประธานประจำอุโบสถ ปางสมาธิ ขนาดหน้าตัก กว้าง ๕๙ นิ้ว สูง ๙๐ นิ้ว

วัดห้วยแม่เพรียง ตั้งวัดเมื่อวันที่ ๒๒ กันยายน พ.ศ. ๒๕๖๐ ได้รับพระราชทานวิสุงคามสีมา เมื่อวันที่ ๑๑ พฤศจิกายน พ.ศ. ๒๕๖๒ เขตวิสุงคามสีมา กว้าง ๔๕ เมตร ยาว ๖๐ เมตร

การบริหารและการปกครอง
ลำดับเจ้าอาวาสตั้งแต่อดีต - ปัจจุบัน ดังนี้

พระอธิการห้อย วชิราวุโธ พ.ศ. ๒๕๖๒ - ปัจจุบัน

วัดห้วยรางโพธิ์

วัดห้วยรางโพธิ์ รหัสวัด ๐๒๗๖๐๓๐๓๐๐๓ ตั้งอยู่เลขที่ ๑๒๔ หมู่ที่ ๕ ตำบลยางน้ำกลัดใต้ อำเภอนาทอง อำเภอปลวกแดง จังหวัดเพชรบุรี โทรศัพท์ ๐๙๙ ๐๐๖๔๓๗๒ สังกัดคณะสงฆ์มหานิกาย ที่ดินที่ตั้งวัด มีเนื้อที่ ๑๔ ไร่ ๓ งาน

อาณาเขต	ทิศเหนือ	จดที่ดินเอกชน
	ทิศใต้	จดทางสาธารณะ
	ทิศตะวันออก	จดที่ดินเอกชน
	ทิศตะวันตก	จดที่ดินเอกชน
อาคารเสนาสนะ	ประกอบด้วย	

ศาลาการเปรียญ กว้าง ๗ เมตร ยาว ๑๔ เมตร เป็นอาคารคอนกรีตเสริมเหล็ก

กุฏิสงฆ์ จำนวน ๒ หลัง

วิหาร กว้าง ๓ เมตร ยาว ๔ เมตร เป็นอาคารคอนกรีตเสริมเหล็ก

ศาลาอเนกประสงค์ กว้าง ๑๒ เมตร ยาว ๒๗ เมตร เป็นอาคารคอนกรีตเสริมเหล็ก

นอกจากนี้มี ฌาปนสถาน จำนวน ๑ หลัง หอระฆัง จำนวน ๑ หลัง หอกลอง จำนวน ๑ หลัง

โรงครัว จำนวน ๑ หลัง เรือนเก็บพัสดุ จำนวน ๑ หลัง

ปูชนียวัตถุมี - พระประธานประจำอุโบสถ ปางสี่พักตร์ ขนาดหน้าตัก กว้าง ๖๐ นิ้ว

สร้างเมื่อ พ.ศ. ๒๕๖๐

- มีพระประธานประจำศาลาการเปรียญ ปางมารวิชัย ขนาดหน้าตัก กว้าง ๕๙ นิ้ว

สร้างเมื่อ พ.ศ. ๒๕๔๑

วัดห้วยรางโพธิ์ ตั้งวัดเมื่อวันที่ ๑๕ สิงหาคม พ.ศ. ๒๕๕๑ เป็นวัดราษฎร์ สังกัดคณะสงฆ์

มหานิกาย

การบริหารและการปกครอง
ลำดับเจ้าอาวาสตั้งแต่อดีต - ปัจจุบัน ดังนี้

พระครูวัชรสิทธิสิทธิขยาภรณ์ พ.ศ. ๒๕๕๗ - ปัจจุบัน

วัดห้วยโรง

วัดห้วยโรง รหัสวัด ๐๒๗๖๐๒๐๘๐๐๑ ตั้งอยู่ที่บ้านห้วยโรง เลขที่ ๙๘ หมู่ที่ ๑ ตำบลท่าแลง อำเภอยาง่าง จังหวัดเพชรบุรี โทรศัพท์ ๐๘๒-๒๒๕๑๑๖๗๖ สังกัดคณะสงฆ์มหานิกาย มีที่ดินที่ตั้งวัด มีเนื้อที่ ๑๒ ไร่ ๒ งาน ๔๔ ตารางวา โฉนดที่ดิน เลขที่ ๗๗๑๐

อาณาเขต	ทิศเหนือ	จดทางสาธารณะ
	ทิศใต้	จดทางสาธารณะ
	ทิศตะวันออก	จดทางสาธารณะ
	ทิศตะวันตก	จดที่ดินเอกชน

อาคารเสนาสนะ ประกอบด้วย

อุโบสถ กว้าง ๑๔.๕๐ เมตร ยาว ๒๑.๕๐ เมตร เป็นอาคารครึ่งตึกครึ่งไม้ สร้างเมื่อ พ.ศ. ๒๔๖๒

ศาลาการเปรียญ กว้าง ๑๖ เมตร ยาว ๓๕ เมตร เป็นอาคารครึ่งตึกครึ่งไม้ สร้างเมื่อ พ.ศ. ๒๔๖๙

หอสวดมนต์ กว้าง ๑๑ เมตร ยาว ๒๒.๕๐ เมตร เป็นอาคารไม้ สร้างเมื่อ พ.ศ. ๒๔๖๕

กุฏิสงฆ์ จำนวน ๑ หลัง เป็นอาคารไม้

วิหาร กว้าง ๑๓ เมตร ยาว ๑๕ เมตร เป็นอาคารคอนกรีตเสริมเหล็ก สร้างเมื่อ พ.ศ. ๒๕๐๕

ศาลาอเนกประสงค์ กว้าง ๒๑ เมตร ยาว ๔๕ เมตร เป็นอาคารคอนกรีตเสริมเหล็ก

สร้างเมื่อ พ.ศ. ๒๕๔๓

ศาลาบำเพ็ญกุศล กว้าง ๒๑ เมตร ยาว ๔๕ เมตร เป็นอาคารคอนกรีตเสริมเหล็ก สร้างเมื่อ พ.ศ. ๒๕๒๖

นอกจากนี้มีอาคารเสนาสนะต่างๆ ดังนี้

ฌาปนสถาน จำนวน ๑ หลัง หอระฆัง จำนวน ๑ หลัง โรงครัว จำนวน ๑ หลัง

ปูชนียวัตถุ - มีพระประธานประจำอุโบสถ ปางชนะมาร ขนาดหน้าตัก กว้าง ๕๙ นิ้ว สูง ๕๙ นิ้ว

สร้างเมื่อปี พ.ศ. ๒๔๖๒

- มีพระประธานประจำศาลาการเปรียญ ขนาดหน้าตัก กว้าง ๔๙ นิ้ว สูง ๖๙ นิ้ว

สร้างเมื่อ พ.ศ. ๒๕๓๙

วัดห้วยโรง ตั้งวัดเมื่อ พ.ศ. ๒๔๕๗ ได้รับพระราชทานวิสุงคามสีมา เมื่อ พ.ศ. ๒๔๖๒

เขตวิสุงคามสีมา กว้าง ๒ เส้น ยาว ๓ เส้น

การศึกษา มีโรงเรียนพระปริยัติธรรมแผนกธรรม เปิดสอนเมื่อ พ.ศ. ๒๔๓๐

การเผยแผ่พระพุทธศาสนา - มีหน่วยอบรมประจำตำบล (อ.ป.ต.) แต่งตั้งเมื่อ พ.ศ. ๒๕๖๑

การบริหารและการปกครอง
ลำดับเจ้าอาวาสตั้งแต่อดีต - ปัจจุบัน ดังนี้

- รูปที่ ๑ เจ้าอธิการหนึ่ง คัคสุวรรณ โป.ศ. ๒๔๕๐ - ๒๔๙๐
รูปที่ ๒ พระครูสุขุมธรรมวิจารณ์ โป.ศ. ๒๔๙๑ - ๒๔๙๙
รูปที่ ๓ พระครูสิริวัชรคุณ โป.ศ. ๒๕๐๐ - ๒๕๔๙
รูปที่ ๔ พระอธิการพรเทพ วรรณโณ โป.ศ. ๒๕๕๐ - ปัจจุบัน

วัดห้วยสัตว์ใหญ่

วัดห้วยสัตว์ใหญ่ รหัสวัด ๐๒๗๖๐๘๐๔๐๐๒ ตั้งอยู่หมู่ที่ ๒ ตำบลป่าเต็ง เกอแก่งกระจาน จังหวัดเพชรบุรี เป็นวัดราษฎร์ สังกัดคณะสงฆ์มหานิกาย โทรศัพท์ ๐๖๕-๗๘๗๙๒๙๙ มีที่ดินตั้งวัดเนื้อที่ ๑๕ ไร่

อาณาเขต	ทิศเหนือ	จดป่าสงวนแห่งชาติ
	ทิศใต้	จดทางสาธารณะ
	ทิศตะวันออก	จดที่ดินเอกชน
	ทิศตะวันตก	จดที่ดินเอกชน

อาคารเสนาสนะ ประกอบด้วย

อุโบสถ กว้าง ๘ เมตร ยาว ๒๑ เมตร เป็นอาคารคอนกรีตเสริมเหล็ก สร้างเมื่อ พ.ศ. ๒๕๔๔

กุฏิสงฆ์ จำนวน ๕ หลัง

ศาลาอเนกประสงค์ กว้าง ๕ เมตร ยาว ๒๐ เมตร เป็นอาคารคอนกรีตเสริมเหล็ก สร้างเมื่อ พ.ศ. ๒๕๓๕
นอกจากนี้ มีฌาปนสถาน ๑ หลัง หอระฆัง ๑ หลัง โรงครัว ๑ หลัง เรือนเก็บพัสดุ ๑ หลัง เรือนรับรอง ๑ หลัง

ปูชนียวัตถุมี - พระประธานประจำอุโบสถ ปางมารวิชัย ขนาดหน้าตักกว้าง ๕๙ นิ้ว สูง ๑๐๘ นิ้ว
สร้างเมื่อ พ.ศ. ๒๕๔๘

วัดห้วยสัตว์ใหญ่ ตั้งวัดเมื่อวันที่ ๓๐ ธันวาคม พ.ศ. ๒๕๔๘ สมัยนั้นมีพระภิกษุสงฆ์มาจากวัดไผ่สามเกาะ ๔ รูป ได้เดินทางมาหาญาติพี่น้องที่ได้เข้ามาทำไร่อยู่ที่บ้านห้วยสัตว์ใหญ่ พระอาจารย์ทรท่านได้มาเห็นสถานที่แล้วเกิดความรู้สึกอยากจะทำสำนักสงฆ์ขึ้น จึงได้ไปคุยกับโยมวิเชียร กันขำ และโยมอู่คงสบาย โยมทั้งสองคนเห็นความตั้งใจของพระอาจารย์ทร จึงได้ถวายที่ดินส่วนหนึ่งให้สร้างสำนักสงฆ์ขึ้นมา พระอาจารย์ทรก็ได้สร้างศาลาหลังเล็กขึ้นสองหลัง ท่านอยู่ไม่ถึงปีได้กลับไปเหลือพระสงฆ์ที่มาด้วยอีกสองรูปช่วยดูแลต่อมาจนถึง พ.ศ. ๒๕๒๔ พระชาลี ท่านได้เดินทางมาเที่ยวและเห็นสถานที่เหมาะที่จะปฏิบัติท่านจึงได้อยู่ดูแลสำนักสงฆ์เรื่อยมา ต่อมา พ.ศ. ๒๕๓๗ พระอาจารย์พิชัย โชติธรมโม ได้เดินทางมาเที่ยวที่สำนักสงฆ์แห่งนี้และได้พบกับพระอาจารย์ชาลี จึงได้ชวนอยู่จำพรรษาด้วยกัน อาจารย์พิชัยก็ตกลงอยู่จำพรรษาที่สำนักสงฆ์ห้วยสัตว์ใหญ่ ต่อมาพระอาจารย์ชาลีก็ได้ย้ายไปที่อื่น พระอาจารย์พิชัย ต้องรับภาระหนักต้องรับช่วงต่อในการ

ดูแลสำนักสงฆ์ ด้วยความตั้งใจจริงของพระอาจารย์พิชัย ที่จะสร้างถาวรวัตถุให้กับสำนักสงฆ์ห้วยสัตว์ใหญ่ ท่านก็ได้ดำเนินสร้างศาลาหอสวดมนต์ขึ้นมาหนึ่งหลัง ญาติโยมผู้มีจิตศรัทธาบริจาคปัจจัยคนละเล็กคนละน้อย สร้างศาลาจนแล้วเสร็จ หลังจากนั้นท่านพระอาจารย์พิชัยได้สร้างกุฏิสงฆ์ สร้างศาลา ฌาปนสถาน อื่นหลายๆ อย่างขึ้น จนมาถึง พ.ศ. ๒๕๔๖ จึงได้ทำเรื่องขออนุญาตสร้างวัด และต่อมา พ.ศ. ๒๕๔๘ สำนักงานพระพุทธศาสนาแห่งชาติจึงประกาศตั้งเป็นวัดขึ้นในพระพุทธศาสนา มีนามว่า วัดห้วยสัตว์ใหญ่ พ.ศ. ๒๕๔๘ พระครูปัญญาวชิรราช เจ้าคณะอำเภอแก่งกระจานได้แต่งตั้งให้ พระพิชัย โชติธมโม ดำรงตำแหน่งรักษาการเจ้าอาวาส วัดห้วยสัตว์ใหญ่ พ.ศ. ๒๕๔๙ พระพิชัย โชติธมโม ท่านก็ได้เริ่มก่อสร้างอุโบสถตอนนั้นทางวัดว่ามีปัจจัยแค่ ๓๐๐,๐๐๐ บาท ที่จะใช้จ่ายในการก่อสร้างอุโบสถ ด้วยความตั้งใจจริงของท่านพระพิชัย โชติธมโม พอเริ่มก่อสร้าง ก็ได้มีญาติโยมหลายๆ ฝ่าย ทั้งลูกศิษย์ลูกหาของท่านพระอาจารย์พิชัย ก็ได้ร่วมเป็นเจ้าภาพในการสร้างอุโบสถ ใช้เวลาก่อสร้างอุโบสถเป็นเวลา ๗ ปี และได้รับพระราชทานวิสุงคามสีมาเมื่อวันที่ ๑๑ กุมภาพันธ์ พ.ศ. ๒๕๕๒ หลังจากได้สร้างอุโบสถเสร็จแล้ว คณะสงฆ์และชาวบ้านได้ปรึกษาหารือ เพื่อร่วมกันจัดงานปิดทองฝังลูกนิมิต อุโบสถหลังนี้ให้ถูกต้องตามพระธรรมวินัยและความรุ่งเรืองของพระพุทธศาสนาสืบต่อไป ได้รับพระราชทานวิสุงคามสีมา เมื่อวันที่ ๑๑ กุมภาพันธ์ พ.ศ. ๒๕๕๒ เขตวิสุงคามสีมา กว้าง ๓๐ เมตร ยาว ๕๐ เมตร

การบริหารและการปกครอง ลำดับเจ้าอาวาสตั้งแต่อดีต - ปัจจุบัน

พระครูวัชรโชติธรรม พ.ศ. ๒๕๔๘ - ปัจจุบัน

วัดห้วยเสือ

วัดห้วยเสือ รหัสวัด ๐๒๗๖๐๖๐๕๐๐๒ ตั้งอยู่หมู่ที่ ๕ ตำบลสมอพลี อำเภอบ้านลาด จังหวัดเพชรบุรี เป็นวัดราษฎร์ สังกัดคณะสงฆ์มหานิกาย มีที่ดินที่ตั้งวัด มีเนื้อที่ ๑๘ ไร่ ๒ งาน ๘๙ ตารางวา ที่ธรณีสงฆ์ จำนวน ๑ แปลง มีเนื้อที่รวม ๒๗ ไร่ ๑ งาน

อาคารเสนาสนะ ประกอบด้วย

อุโบสถ กว้าง ๔.๖๐ เมตร ยาว ๑๒.๖๐ เมตร เป็นอาคารคอนกรีตเสริมเหล็ก สร้างเมื่อ พ.ศ. ๒๕๒๐

ศาลาการเปรียญ กว้าง ๑๓.๗๐ เมตร ยาว ๒๘.๖๐ เมตร เป็นอาคารไม้ สร้างเมื่อ พ.ศ. ๒๕๐๕

หอสวดมนต์ กว้าง ๘.๖๕ เมตร ยาว ๑๖ เมตร เป็นอาคารไม้

กุฏิสงฆ์ จำนวน ๒ หลัง เป็นอาคารไม้

ศาลาบำเพ็ญกุศล จำนวน ๑ หลัง เป็นอาคารคอนกรีตเสริมเหล็ก

นอกจากนี้ มี หอระฆัง จำนวน ๑ หลัง โรงครัว จำนวน ๑ หลัง มณฑป จำนวน ๑ หลัง

ปูชนียวัตถุ - มีพระประธานประจำอุโบสถ

วัดอุทัยโพธาราม ตั้งวัดเมื่อ พ.ศ. ๒๓๔๒ สันนิษฐานว่าสร้างก่อนกรุงรัตนโกสินทร์ ได้มีการบูรณะในสมัยต้นรัชกาลที่ ๔ โดยมีผู้เฒ่าผู้แก่ ๓ คนพี่น้อง ชาวบ้านห้วยเสือ ยกที่ดินเพิ่มเติมให้แก่วัด ได้รับพระราชทานวิสุงคามสีมา เมื่อวันที่ ๒๑ กุมภาพันธ์ พ.ศ. ๒๕๒๓ เขตวิสุงคามสีมา กว้าง ๑๕ เมตร ยาว ๔๐ เมตร

การศึกษา - มีโรงเรียนพระปริยัติธรรมแผนกธรรม เปิดสอนเมื่อ พ.ศ. ๒๕๐๓

การบริหารและการปกครอง
ลำดับเจ้าอาวาสตั้งแต่อดีต - ปัจจุบัน ดังนี้

รูปที่ ๑	พระอธิการน้อย	
รูปที่ ๒	พระนุด	
รูปที่ ๓	พระคำ	
รูปที่ ๔	พระอธิการล่า	
รูปที่ ๕	พระอธิการรอด	
รูปที่ ๖	พระครูอมรวชิราภิรักษ์	
รูปที่ ๗	พระครูไพศาลพัฒนานุกุล	พ.ศ. ๒๕๓๑ - ปัจจุบัน

วัดห้วยหลวง

วัดห้วยหลวง รหัสวัด ๐๒๗๖๐๒๐๑๐๐๑ ตั้งอยู่ที่บ้านห้วยหลวง เลขที่ ๑๔๔ หมู่ที่ ๖ ตำบลเขาย้อย อำเภอเขาย้อย จังหวัดเพชรบุรี โทรศัพท์ ๐๙๙ ๘๑๙๖๙๔๗ เป็นวัดราษฎร์ สังกัดคณะสงฆ์มหานิกาย มีที่ดินที่ตั้งวัด มีเนื้อที่ ๑๖ ไร่ ๒ งาน ๔๐ ตารางวา โฉนดที่ดิน เลขที่ ๗๙๕๔

อาณาเขต	ทิศเหนือ	จดทางสาธารณะ
	ทิศใต้	จดที่ดินเอกชน
	ทิศตะวันออก	จดทางสาธารณะ
	ทิศตะวันตก	จดที่ดินเอกชน

ที่ธรณีสงฆ์ จำนวน ๓ แปลง มีเนื้อที่รวม ๒๓ ไร่ ๒ งาน ๙๔ ตารางวา

อาคารเสนาสนะ ประกอบด้วย

อุโบสถ กว้าง ๑๔.๕๐ เมตร ยาว ๒๑.๕๐ เมตร เป็นอาคารครึ่งตึกครึ่งไม้ สร้างเมื่อ พ.ศ. ๒๔๖๒
 ศาลาการเปรียญ กว้าง ๑๖ เมตร ยาว ๓๕ เมตร เป็นอาคารครึ่งตึกครึ่งไม้ สร้างเมื่อ พ.ศ. ๒๔๖๙
 หอสวดมนต์ กว้าง ๑๑ เมตร ยาว ๒๒.๕๐ เมตร เป็นอาคารไม้ สร้างเมื่อ พ.ศ. ๒๔๖๕
 กุฏิสงฆ์ จำนวน ๑ หลัง เป็นอาคารไม้
 วิหาร กว้าง ๑๓ เมตร ยาว ๑๕ เมตร เป็นอาคารคอนกรีตเสริมเหล็ก สร้างเมื่อ พ.ศ. ๒๕๐๕
 ศาลาอเนกประสงค์ กว้าง ๒๑ เมตร ยาว ๔๕ เมตร เป็นอาคารคอนกรีตเสริมเหล็ก
 สร้างเมื่อ พ.ศ. ๒๕๔๓

ศาลาบำเพ็ญกุศล กว้าง ๒๑ เมตร ยาว ๔๕ เมตร เป็นอาคารคอนกรีตเสริมเหล็ก สร้างเมื่อ พ.ศ. ๒๕๒๖
 นอกจากนี้มีฌาปนสถาน จำนวน ๑ หลัง หอระฆัง จำนวน ๑ หลัง โรงครัว จำนวน ๑ หลัง

ปูชนียวัตถุมี - พระประธานประจำอุโบสถ ปางชนะมาร ขนาดหน้าตัก กว้าง ๕๙ นิ้ว สูง ๕๙ นิ้ว
 สร้างเมื่อปี พ.ศ. ๒๔๖๒

๒๓๘ ประวัติวัดหัวราชอาณาจักร

- มีพระประธานประจำศาลาการเปรียญ ขนาดหน้าตัก กว้าง ๔๙ นิ้ว สูง ๖๙ นิ้ว
สร้างเมื่อ พ.ศ. ๒๕๓๙

วัดห้วยโรง ตั้งวัดเมื่อ พ.ศ. ๒๔๕๗ ได้รับพระราชทานวิสุงคามสีมา เมื่อ พ.ศ. ๒๔๖๒

เขตวิสุงคามสีมา กว้าง ๒ เส้น ยาว ๓ เส้น

การศึกษา มีโรงเรียนพระปริยัติธรรมแผนกธรรม เปิดสอนเมื่อ พ.ศ. ๒๕๓๐

การเผยแพร่พระพุทธศาสนา - มีหน่วยอบรมประจำตำบล (อ.ป.ต.) แต่งตั้งเมื่อ พ.ศ. ๒๕๖๑

การบริหารและการปกครอง ลำดับเจ้าอาวาสตั้งแต่อดีต - ปัจจุบัน ดังนี้

รูปที่ ๑ เจ้าอธิการหนึ่ง คัคสุวรรณโณ พ.ศ. ๒๔๕๐ - ๒๔๙๐

รูปที่ ๒ พระครูสุขุมธรรมวิจารณ์ พ.ศ. ๒๔๙๑ - ๒๔๙๙

รูปที่ ๓ พระครูสิริวัชรคุณ พ.ศ. ๒๕๐๐ - ๒๕๔๙

รูปที่ ๔ พระอธิการพรเทพ วรรณโณ พ.ศ. ๒๕๕๐ - ปัจจุบัน

วัดหัวนา

วัดหัวนา รหัสวัด ๐๒๗๖๐๖๑๒๐๐๑ ตั้งอยู่เลขที่ ๘๕ บ้านหัวนา หมู่ที่ ๕ ตำบลไรโคก
อำเภอบ้านลาด จังหวัดเพชรบุรี เป็นวัดราษฎร์ สังกัดคณะสงฆ์มหานิกาย มีที่ดินที่ตั้งวัด มีเนื้อที่ ๓๐ ไร่

อาคารเสนาสนะ ประกอบด้วย

อุโบสถ กว้าง ๒๕ เมตร ยาว ๔๓ เมตร เป็นอาคารคอนกรีตเสริมเหล็ก สร้างเมื่อ พ.ศ. ๒๕๑๖

ศาลาการเปรียญ กว้าง ๑๓ เมตร ยาว ๕๐ เมตร เป็นอาคารไม้ สร้างเมื่อ พ.ศ. ๒๕๓๙

หอสวดมนต์ กว้าง ๒๐ เมตร ยาว ๔๐ เมตร เป็นอาคารทรงไทย สร้างเมื่อ พ.ศ. ๒๕๑๕

กุฏิสงฆ์ จำนวน ๖ หลัง เป็นอาคารไม้

ศาลาอเนกประสงค์ จำนวน ๑ หลัง เป็นอาคารคอนกรีตเสริมเหล็ก

นอกจากนี้มี โรงครัว จำนวน ๑ หลัง

วัดหัวนา ตั้งวัดเมื่อ พ.ศ. ๒๓๗๕ ได้รับพระราชทานวิสุงคามสีมา เมื่อวันที่ ๙ กุมภาพันธ์
พ.ศ. ๒๕๑๖ เขตวิสุงคามสีมา กว้าง ๒๕ เมตร ยาว ๔๓ เมตร

การศึกษา - มีโรงเรียนพระปริยัติธรรมแผนกธรรม เปิดสอนเมื่อ พ.ศ. ๒๕๒๕

การบริหารและการปกครอง ลำดับเจ้าอาวาสตั้งแต่อดีต - ปัจจุบัน ดังนี้

รูปที่ ๑ พระดอกไม้

รูปที่ ๒ พระเทพ

รูปที่ ๓ พระบัว

รูปที่ ๔	พระทศน์	
รูปที่ ๕	พระแก้ว	พ.ศ. ๒๔๗๐ - ๒๕๑๑
รูปที่ ๖	พระอธิการเปลื้อง ฐานวิโส	พ.ศ. ๒๕๑๒ - ๒๕๓๓
รูปที่ ๗	พระครูวิรุฬห์ญาณวัชร	พ.ศ. ๒๕๓๔ - ปัจจุบัน

วัดหาดเจ้าสำราญ

วัดหาดเจ้าสำราญ รหัสวัด ๐๒๗๖๐๑๑๗๐๐๒ ตั้งอยู่เลขที่ ๘๐ บ้านหาดเจ้าสำราญ หมู่ที่ ๒ ตำบลหาดเจ้าสำราญ อำเภอเมืองเพชรบุรี จังหวัดเพชรบุรี เป็นวัดราษฎร์ สังกัดคณะสงฆ์มหานิกาย มีที่ดินที่ตั้งวัด มีเนื้อที่ ๑๖ ไร่ ๓ งาน ๑๖ ตารางวา

อาณาเขต	ทิศเหนือ	จดที่ดินเอกชน
	ทิศใต้	จดคลองสาธารณะ
	ทิศตะวันออก	จดที่ดินเอกชน
	ทิศตะวันตก	จดคลองสาธารณะ

อาคารเสนาสนะ ประกอบด้วย

อุโบสถ กว้าง ๕.๕ เมตร ยาว ๓๘ เมตร เป็นอาคารครึ่งตึกครึ่งไม้ สร้างเมื่อ พ.ศ. ๒๕๐๐

ศาลาการเปรียญ กว้าง ๑๒ เมตร ยาว ๕๒ เมตร เป็นอาคารครึ่งตึกครึ่งไม้ สร้างเมื่อ พ.ศ. ๒๕๐๗

หอสวดมนต์ กว้าง ๒๐ เมตร ยาว ๔๐ เมตร เป็นอาคารทรงไทย สร้างเมื่อ พ.ศ. ๒๕๑๕

กุฏิสงฆ์ จำนวน ๒ หลัง เป็นอาคารครึ่งตึกครึ่งไม้

ศาลาอเนกประสงค์ จำนวน ๑ หลัง เป็นอาคารคอนกรีตเสริมเหล็ก

นอกจากนี้ ฌาปนสถาน หอระฆัง โรงเก็บกระดูกปลาวาฬ

วัดหาดเจ้าสำราญ ตั้งวัดเมื่อวันที่ ๒๔ พฤษภาคม พ.ศ. ๒๕๐๕ โดยมีนายเยื่อ คชพันธ์ เป็นผู้บริจาคที่ดินเพื่อสร้างวัด มีพระครูวิชิตสุเมธารมย์ เป็นผู้ควบคุมการก่อสร้าง และได้รื้อถอนศาลาหลังเก่าจากวัดสุทธาราม ที่เคยจำพรรษามาสร้างเป็นศาลาการเปรียญ และตั้งชื่อวัดตามตำบลที่ตั้งของวัด ชาวบ้านนิยมเรียกว่า วัดใหญ่ ได้รับพระราชทานวิสุงคามสีมา เมื่อวันที่ ๑๔ มีนาคม พ.ศ. ๒๕๑๐ เขตวิสุงคามสีมา กว้าง ๒๐ เมตร ยาว ๔๐ เมตร

การศึกษา - มีโรงเรียนพระปริยัติธรรมแผนกธรรม เปิดสอนเมื่อ พ.ศ. ๒๔๙๖

- มีโรงเรียนพระปริยัติธรรมแผนกสามัญ เปิดสอนเมื่อ พ.ศ. ๒๕๓๒

การบริหารและการปกครอง

ลำดับเจ้าอาวาสตั้งแต่อดีต - ปัจจุบัน ดังนี้

รูปที่ ๑ พระครูวิชิตสุเมธารมย์ ชินโรโส

วัดหาดทราย

วัดหาดทราย รหัสวัด ๐๒๗๖๐๖๐๗๐๐๓ ตั้งอยู่หมู่ที่ ๕ ตำบลท่าเสา อำเภอบ้านลาด จังหวัดเพชรบุรี เป็นวัดราษฎร์ สังกัดคณะสงฆ์มหานิกาย
วัดหาดทราย ตั้งวัดเมื่อ พ.ศ. ๒๓๖๐

การบริหารและการปกครอง
ลำดับเจ้าอาวาสตั้งแต่อดีต - ปัจจุบัน ดังนี้

รูปที่ ๑ พระอธิการมัน จันทโชติ

วัดหุบกะพง

วัดหุบกะพง รหัสวัด ๐๒๗๖๐๔๐๔๐๐๒ ตั้งอยู่เลขที่ ๑๕/๒ บ้านหุบกะพง หมู่ที่ ๘ ตำบลเขาใหญ่ อำเภอชะอำ จังหวัดเพชรบุรี เป็นวัดราษฎร์ สังกัดคณะสงฆ์มหานิกาย มีที่ดินที่ตั้งวัด มีเนื้อที่ ๕๘ ไร่
อาณาเขต

ทิศเหนือ	จดทางสาธารณะ
ทิศใต้	จดทางสาธารณะ
ทิศตะวันออก	จดทางสาธารณะ
ทิศตะวันตก	จดที่ดินเอกชน

ที่ธรณีสงฆ์ จำนวน ๑ แปลง มีเนื้อที่ ๑๖ ไร่ โฉนดที่ดิน เลขที่ ๑๒๓๕๙

อาคารเสนาสนะ ประกอบด้วย

ศาลาการเปรียญ กว้าง ๑๔ เมตร ยาว ๓๑ เมตร เป็นอาคารครึ่งตึกครึ่งไม้
กุฏิสงฆ์ จำนวน ๑๖ หลัง เป็นอาคารครึ่งตึกครึ่งไม้ ๑ หลัง อาคารไม้ ๑๕ หลัง
ศาลาอเนกประสงค์ กว้าง ๔๘ เมตร ยาว ๗๕ เมตร เป็นอาคารคอนกรีตเสริมเหล็ก
สร้างเมื่อ พ.ศ. ๒๕๔๑

ศาลาบำเพ็ญกุศล เป็นอาคารคอนกรีตเสริมเหล็ก

นอกจากนี้มี หอกลอง หอระฆัง

ปูชนียวัตถุมี - มีพระประธานประจำศาลาการเปรียญ
- ต้นโพธิ์ พระราชทานจากรัชกาลที่ ๙

วัดหุบกะพง ตั้งวัดเมื่อวันที่ ๒๐ มีนาคม พ.ศ. ๒๕๓๐

การศึกษา มีโรงเรียนพระปริยัติธรรมแผนกธรรม เปิดสอนเมื่อ พ.ศ. ๒๕๑๓

การบริหารและการปกครอง
ลำดับเจ้าอาวาสตั้งแต่อดีต - ปัจจุบัน ดังนี้

รูปที่ ๑	พระอธิการแวง	พ.ศ. ๒๕๑๑ - ๒๕๓๐
รูปที่ ๒	พระครูสังฆรักษ์สุจิต	พ.ศ. ๒๕๓๐ - ๒๕๓๘
รูปที่ ๓	พระสมุห์สมบุญ	พ.ศ. ๒๕๓๘ - ๒๕๔๐
รูปที่ ๔	พระครูวิธานวัชรพงศ์	พ.ศ. ๒๕๔๐ - ปัจจุบัน

วัดหุบเขลา

วัดหุบเขลา รหัสวัด ๐๒๗๖๐๕๐๓๐๐๖ ตั้งอยู่หมู่ที่ ๘ ตำบลเขากระปุก อำเภอท่ายาง จังหวัดเพชรบุรี เป็นวัดราษฎร์ สังกัดคณะสงฆ์มหานิกาย

วัดหุบเขลา ตั้งวัดเมื่อวันที่ ๓๐ ธันวาคม พ.ศ. ๒๕๔๘

วัดใหญ่สุวรรณาราม

วัดใหญ่สุวรรณาราม รหัสวัด ๐๒๗๖๐๕๐๕๐๐๒ ตั้งอยู่เลขที่ ๘๘ ถนนพงษ์สุริยา ตำบลท่าราบ อำเภอเมืองเพชรบุรี จังหวัดเพชรบุรี พระอารามหลวง สังกัดคณะสงฆ์มหานิกาย มีที่ดินที่ตั้งวัด มีเนื้อที่ ๒๑ ไร่ ๑ งาน ๘๗ ตารางวา โฉนดที่ดิน เลขที่ ๓๐๐๒๗

อาณาเขต	ทิศเหนือ	จดทางสาธารณะ
	ทิศใต้	จดที่วัดไผ่ล้อม
	ทิศตะวันออก	จดทางสาธารณะ
	ทิศตะวันตก	จดที่ธรณีสงฆ์

ที่ธรณีสงฆ์ จำนวน ๓ แปลง มีเนื้อที่รวม ๒๖ ไร่ ๒ งาน ๑๖ ตารางวา

โฉนดที่ดิน เลขที่ ๒๑๐๗๑, ๕๕๔๓, ๒๑๐๘๘

อาคารเสนาสนะ ประกอบด้วย

พระอุโบสถ กว้าง ๑๕.๒๐ เมตร ยาว ๒๓.๗๐ เมตร เป็นอาคารคอนกรีตเสริมเหล็ก

ศาลาการเปรียญ กว้าง ๑๐ เมตร ยาว ๓๐ เมตร เป็นอาคารไม้ทรงไทย สร้างเมื่อ พ.ศ. ๒๕๑๑

หอสวดมนต์ กว้าง ๘ เมตร ยาว ๑๔ เมตร เป็นอาคารไม้ทรงไทย สร้างเมื่อ พ.ศ. ๒๕๓๕

กุฏิสงฆ์ จำนวน ๓๐ หลัง เป็นอาคารครึ่งตึกครึ่งไม้ทรงไทย

ศาลาอเนกประสงค์ กว้าง ๘ เมตร ยาว ๒๐ เมตร เป็นอาคารไม้ สร้างเมื่อ พ.ศ. ๒๕๐๕

ศาลาบำเพ็ญกุศล เป็นอาคารไม้ สร้างเมื่อ พ.ศ. ๒๕๐๕

นอกจากนี้ มี หอพระไตรปิฎก จำนวน ๑ หลัง ศาลาราย จำนวน ๒ หลัง

- ปูชนียวัตถุ**
- พระประธานประจำพระอุโบสถ สมัยเชียงแสน
 - พระคันธารราษฎร์
 - รูปหล่อสมเด็จพระสังฆราชแตงโม
 - รอยพระพุทธรูปจำลอง ๑ องค์
 - บุษบก จำนวน ๒ หลัง
 - ตู้พระไตรปิฎกลายรดน้ำ

วัดใหญ่สุวรรณาราม ตั้งวัดเมื่อ พ.ศ. ๒๒๔๐ เป็นพระอารามหลวงชั้นตรี ชนิดวรวิหาร เป็นวัดที่สร้างขึ้นในสมัยกรุงศรีอยุธยา ตามหลักฐานที่ค้นพบกล่าวว่า สมเด็จพระสังฆราชแตงโม (ทอง) ได้เคยเป็นเด็กวัดอยู่ที่วัดใหญ่สุวรรณาราม ต่อมาได้บรรพชาเป็นสามเณรและอุปสมบทเป็นพระภิกษุได้จำพรรษาอยู่ที่กรุงศรีอยุธยา เป็นพระอาจารย์สอนพระบรมวงศานุวงศ์ สมเด็จพระสังฆราชแตงโม ได้บูรณะวัดใหญ่ ก่อสร้างพระอุโบสถและศาลาการเปรียญ เมื่อ พ.ศ. ๒๓๐๘ พม่าได้ทำลายพระอุโบสถจนเสียหายจึงได้ทำการบูรณะขึ้นใหม่ พระครูมหาวิหาราภิรักษ์และขุนศรีวังยศได้สร้างพระระเบียงล้อมพระอุโบสถ เรียกว่าระเบียงคต และได้บูรณะเสนาสนะ ปัจจุบันกรมศิลปากรได้ขึ้นทะเบียนเป็นโบราณสถาน วัดใหญ่สุวรรณาราม เป็นแหล่งความรู้ทางด้านสถาปัตยกรรมปฏิมากรรมและจิตรกรรม ได้รับพระราชทานวิสุงคามสีมา เมื่อ พ.ศ. ๒๒๕๐ เขตวิสุงคามสีมา กว้าง ๑๕ เมตร ยาว ๒๓ เมตร

- การศึกษา**
- มีโรงเรียนพระปริยัติธรรมแผนกธรรม เปิดสอนเมื่อ พ.ศ. ๒๕๓๘
 - มีโรงเรียนพระปริยัติธรรมแผนกบาลี เปิดสอนเมื่อ พ.ศ. ๒๕๔๓

การบริหารและการปกครอง ลำดับเจ้าอาวาสตั้งแต่อดีต - ปัจจุบัน ดังนี้

รูปที่ ๑ พระโศก	
รูปที่ ๒ พระฉิม	
รูปที่ ๓ พระเลียบ	พ.ศ. ๒๔๐๙ - ๒๔๑๑
รูปที่ ๔ พระครูมหาวิหาราภิรักษ์ (พุก)	พ.ศ. ๒๔๑๑ - ๒๔๕๔
รูปที่ ๕ พระครูสาครญาณ (ม่วย)	พ.ศ. ๒๔๕๔ - ๒๔๖๐
รูปที่ ๖ พระครูญาณวิมล (แตะ)	พ.ศ. ๒๔๖๐ - ๒๔๗๔
รูปที่ ๗ พระครูมหาวิหาราภิรักษ์ (นาค)	พ.ศ. ๒๔๗๔ - ๒๔๙๙
รูปที่ ๘ พระครูสุวรรณศิลปาคม (สม มหาไว)	พ.ศ. ๒๔๙๙ - ๒๕๔๒
รูปที่ ๙ พระครูญาณวิมล	พ.ศ. ๒๕๔๒ - ปัจจุบัน

วัดใหม่เจริญธรรม

วัดใหม่เจริญธรรม รหัสวัด ๐๒๗๖๐๑๐๓๐๐๑ ตั้งอยู่เลขที่ ๑๑๙ บ้านบางจาน หมู่ที่ ๑ ตำบลบางจาน อำเภอเมืองเพชรบุรี จังหวัดเพชรบุรี เป็นวัดราษฎร์ สังกัดคณะสงฆ์มหานิกาย มีที่ดินที่ตั้งวัด มีเนื้อที่ ๑๔ ไร่ ๒ งาน ๙๒ ตารางวา

อาณาเขต	ทิศเหนือ	จดคลองชลประทาน
	ทิศใต้	จดคลองบางจาน
	ทิศตะวันออก	จดที่ดินเอกชน
	ทิศตะวันตก	จดที่ดินเอกชน

ที่ธรณีสงฆ์ จำนวน ๒ แปลง มีเนื้อที่รวม ๙ ไร่ ๓ งาน ๒๔ ตารางวา โฉนดที่ดินเลขที่ ๓๐๑๗ และ ๖๒๐๐

อาคารเสนาสนะ ประกอบด้วย

อุโบสถ กว้าง ๑๐ เมตร ยาว ๒๐ เมตร เป็นอาคารคอนกรีตเสริมเหล็ก สร้างเมื่อ พ.ศ. ๒๔๖๕

หอสวดมนต์ กว้าง ๗.๕๐ เมตร ยาว ๕๑ เมตร เป็นอาคารไม้ทรงไทย สร้างเมื่อ พ.ศ. ๒๕๓๘

กุฏิสงฆ์ เป็นอาคารไม้

ศาลาอเนกประสงค์ กว้าง ๑๕ เมตร ยาว ๒๗ เมตร เป็นอาคารไม้ สร้างเมื่อ พ.ศ. ๒๕๒๓

ศาลาบำเพ็ญกุศล จำนวน ๑ หลัง

ปูชนียวัตถุมี - พระประธานประจำอุโบสถ

วัดใหม่เจริญธรรม ตั้งวัดเมื่อ พ.ศ. ๒๔๖๗ เดิมเคยเป็นวัดร้างมาก่อน ปรากฏในแผนที่กรมที่ดินจังหวัดเพชรบุรีว่า “วัดใหม่ร้าง” ต่อมาชาวบ้านบางจาน ได้เริ่มก่อสร้างและบูรณะตลอดมาอย่างต่อเนื่อง เรียกชื่อใหม่ว่า “วัดใหม่เจริญธรรม” ได้รับพระราชทานวิสุงคามสีมา เมื่อ พ.ศ. ๒๔๗๒ เขตวิสุงคามสีมา กว้าง ๒๐ เมตร ยาว ๔๐ เมตร

การศึกษา มีโรงเรียนพระปริยัติธรรมแผนกธรรม เปิดสอนเมื่อ พ.ศ. ๒๕๓๐

การบริหารและการปกครอง

ลำดับเจ้าอาวาสตั้งแต่อดีต - ปัจจุบัน ดังนี้

รูปที่ ๑ พระอธิการยิ่ง วรุตจรีโย

รูปที่ ๒ พระครูประโชติวัชรธรรม

พ.ศ. ๒๕๒๑ - ปัจจุบัน

วัดใหม่ประเสริฐ

วัดใหม่ประเสริฐ รหัสวัด ๐๒๗๖๐๖๐๑๐๐๔ ตั้งอยู่เลขที่ ๙๔ บ้านวังขนวน - ขนอน หมู่ที่ ๗ ตำบลบ้านลาด อำเภอบ้านลาด จังหวัดเพชรบุรี สังกัดคณะสงฆ์มหานิกาย มีที่ดินที่ตั้งวัด มีเนื้อที่ ๑๕ ไร่

อาณาเขต
ทิศเหนือ จดทางสาธารณะ
ทิศใต้ จดแม่น้ำเพชรบุรี
ทิศตะวันออก จดที่ดินเอกชน
ทิศตะวันตก จดที่ดินเอกชน

ที่ธรณีสงฆ์ จำนวน ๑ แปลง มีเนื้อที่ ๓ ไร่ ๒ งาน ๒๘ ตารางวา

อาคารเสนาสนะ ประกอบด้วย

อุโบสถ กว้าง ๖.๘ เมตร ยาว ๑๒ เมตร เป็นอาคารคอนกรีตเสริมเหล็ก สร้างเมื่อ พ.ศ. ๒๔๗๕

ศาลาการเปรียญ กว้าง ๑๔ เมตร ยาว ๒๒.๕ เมตร เป็นอาคารครึ่งตึกครึ่งไม้ทรงไทย
สร้างเมื่อ พ.ศ. ๒๕๑๕

หอสวดมนต์ กว้าง ๔.๕ เมตร ยาว ๑๗.๕ เมตร เป็นอาคารไม้ทรงไทย สร้างเมื่อ พ.ศ. ๒๕๒๖

กุฏิสงฆ์ จำนวน ๖ หลัง เป็นอาคารครึ่งตึกครึ่งไม้ ๔ หลัง อาคารตึก ๒ หลัง

ศาลาอเนกประสงค์ กว้าง ๑๐ เมตร ยาว ๕๐ เมตร เป็นอาคารครึ่งตึกครึ่งไม้ทรงไทย
สร้างเมื่อ พ.ศ. ๒๕๒๑

ศาลาบำเพ็ญกุศล เป็นอาคารไม้

นอกจากนี้ มี ฌาปนสถาน โรงครัว หอระฆังอาคารไม้ทรงไทย

ปูชนียวัตถุ

- พระประธานประจำพระอุโบสถ เนื้อปูนปั้นปิดทอง
- พระประธานประจำศาลาการเปรียญ ขนาดหน้าตักกว้าง ๖๐ นิ้ว
- รูปหล่ออดีตเจ้าอาวาสรูปแรก
- เจดีย์

วัดใหม่ประเสริฐ ตั้งวัดเมื่อ พ.ศ. ๒๔๖๔ เดิมเป็นวัดร้าง แต่ด้วยแรงศรัทธาของชาวบ้านที่มีต่อพระปุน สุวณโณ ซึ่งจุดศรัทธาปฏิบัติธรรม ณ ที่แห่งนี้ จึงช่วยการสร้างและพัฒนาให้เป็นวัด บุคคลสำคัญในการสร้างวัดคือ นายลาย เจริญยิ่ง นายกิม อรัญญิก นายจัน ทองสิน มีผู้บริจาคที่ดิน คือ นายสี วัดแก้ว นายสอน พูนพัฒน์ ตั้งชื่อวัดว่า “วัดขนอน” ต่อมาในปี ๒๔๗๒ จึงเปลี่ยนชื่อใหม่วัดเป็น “วัดใหม่ประเสริฐ” เมื่อเวลาผ่านไปอาคารเสนาสนะต่างๆ เริ่มทรุดโทรมลง ได้มีผู้อุทิศจากตระกูลกรัยวิเชียร มาพัฒนาวัดจนได้เป็นวัดพัฒนาตัวอย่าง ในปี พ.ศ. ๒๕๑๖ - ๒๕๑๙ และ ปี ๒๕๓๑ ซึ่งเป็นวัดแรกของอำเภอบ้านลาด ในปี พ.ศ. ๒๕๔๑ สมเด็จพระเทพรัตนราชสุดาฯ เคยเสด็จมายังทำนน้ำวัดแห่งนี้ ได้รับพระราชทานวิสุงคามสีมา เมื่อ พ.ศ. ๒๕๓๒ เขตวิสุงคามสีมา กว้าง ๑๒ เมตร ยาว ๓๐ เมตร

การศึกษา - มีโรงเรียนพระปริยัติธรรมแผนกธรรม เปิดสอนเมื่อ พ.ศ. ๒๔๘๗

- ศูนย์อบรมเด็กก่อนเกณฑ์ในวัด เปิดสอนเมื่อ พ.ศ. ๒๕๔๔

การบริหารและการปกครอง
ลำดับเจ้าอาวาสตั้งแต่อดีต - ปัจจุบัน ดังนี้

รูปที่ ๑	พระวิสุทธิเมธี	พ.ศ. ๒๔๖๔ - ๒๕๒๓
รูปที่ ๒	พระครูวิสุทธิวัชรธรรม	พ.ศ. ๒๕๒๓ - ๒๕๔๕
รูปปัจจุบัน	พระมหาพรชัย ชยยาวโร	รักษาการแทนเจ้าอาวาส

วัดใหม่ไร่แดง

วัดใหม่ไร่แดง รหัสวัด ๖๓๑๗๖๐๔๐๐๐๑ ตั้งอยู่บ้านไร่แดง หมู่ที่ ๕ ตำบลไร่ใหม่พัฒนา อำเภอลำดวน จังหวัดเพชรบุรี เป็นวัดราษฎร์ สังกัดคณะสงฆ์มหานิกาย

วัดใหม่ไร่แดง ตั้งวัดเมื่อวันที่ ๒๙ พฤษภาคม พ.ศ. ๒๕๖๓

วัดอรัญญาราม

วัดอรัญญาราม รหัสวัด ๐๒๗๖๐๕๐๕๐๐๒ ตั้งอยู่ที่บ้านมาบปลาเค้า เลขที่ ๘๓ หมู่ที่ ๓ ตำบลมาบปลาเค้า อำเภอลำดวน จังหวัดเพชรบุรี โทรศัพท์ ๐๘๙-๘๘๗๐๔๔๖ สังกัดคณะสงฆ์มหานิกาย มีที่ดินที่ตั้งวัด มีเนื้อที่ ๑๗ ไร่ ๓ งาน ๔๔ ตารางวา โฉนดที่ดิน เลขที่ ๗๔๒๕๑

อาณาเขต	ทิศเหนือ	จดทางสาธารณะ
	ทิศใต้	จดทางสาธารณะ
	ทิศตะวันออก	จดทางสาธารณะ
	ทิศตะวันตก	จดโรงเรียน

ที่ธรณีสงฆ์ จำนวน ๔ แปลง มีเนื้อที่รวม ๓๗ ไร่ ๓ งาน ๑๖ ตารางวา โฉนดที่ดิน เลขที่ ๔๘๑๘, ๖๑๐๘, ๕๕๔๒

อาคารเสนาสนะ ประกอบด้วย

อุโบสถ กว้าง ๑๙ เมตร ยาว ๒๕ เมตร เป็นอาคารคอนกรีตเสริมเหล็ก สร้างเมื่อ พ.ศ. ๒๕๐๐

ศาลาการเปรียญ กว้าง ๑๖ เมตร ยาว ๒๒ เมตร เป็นอาคารครึ่งตึกครึ่งไม้ สร้างเมื่อ พ.ศ. ๒๕๑๑

กุฏิสงฆ์ จำนวน ๑ หลัง เป็นอาคารครึ่งตึกครึ่งไม้

ศาลาอเนกประสงค์ กว้าง ๓๒ เมตร ยาว ๔๐ เมตร เป็นอาคารคอนกรีตเสริมเหล็ก สร้างเมื่อ พ.ศ. ๒๕๖๑

ศาลาบำเพ็ญกุศล กว้าง ๑๕ เมตร ยาว ๓๐ เมตร เป็นอาคารคอนกรีตเสริมเหล็ก สร้างเมื่อ พ.ศ. ๒๕๖๐ นอกจากนี้มี ฌาปนสถาน จำนวน ๑ หลัง หอระฆัง จำนวน ๑ หลัง โรงครัว จำนวน ๑ หลัง

ปูชนียวัตถุ
- พระประธานประจำอุโบสถ ปางมารวิชัย ขนาดหน้าตัก กว้าง ๕๙ นิ้ว สูง ๘๙ นิ้ว
- พระประธานประจำศาลาการเปรียญ ปางประทานพร ขนาดหน้าตัก กว้าง ๑ เมตร สูง ๒ เมตร

๒๔๖ ประวัติวัดหัวราชอาณาจักร

วัดอรัญญาราม ตั้งวัดเมื่อ พ.ศ. ๒๔๓๗ เดิมชื่อ วัดมาบปลาเค้า และตั้งอยู่หมู่ที่ ๒ แต่เนื่องจากที่ดินบริเวณตั้งวัดมีจำนวนจำกัด จึงย้ายวัดมาอยู่หมู่ที่ ๓ ซึ่งมีเนื้อที่ถึง ๑๗ ไร่เศษ โดยมีผู้ใหญ่ผัน นางเลื่อน หนูพลายเป็นผู้ถวายที่ดินให้สร้างวัด ต่อมาในสมัยรัชกาลที่ ๕ จึงเปลี่ยนชื่อวัดเป็น อรัญญาราม มีเจ้าอาวาสเท่าที่ทราบนามคือ พระอธิการม่วย กลยาณสิริ ร่วมกับชาวบ้านขอพระราชทานวิสุงคามสีมา พ.ศ.๒๔๓๒ - ๒๔๔๔ วัดอรัญญาราม (มาบปลาเค้า) ได้รับพระราชทานวิสุงคามสีมา สร้างเป็นอุโบสถหลังแรก วันเสาร์ที่ ๑๑ มิถุนายน พ.ศ. ๒๔๔๑ (๗๗) ปีจอ ร.ศ.๑๑๗ โดยมี พระอธิการม่วย กลยาณสิริ (พระครูญาณสาคร) วัดใหญ่สุวรรณาราม ร่วมกับราษฎรดำเนินงานในสมัยพระบาทสมเด็จพระจุลจอมเกล้าเจ้าอยู่หัว รัชกาลที่ ๕ ได้รับพระราชทานวิสุงคามสีมา เมื่อวันที่ ๒๒ กุมภาพันธ์ พ.ศ. ๒๕๐๓ เขตวิสุงคามสีมา กว้าง ๑๙ เมตร ยาว ๒๕ เมตร

- การศึกษา**
- มีโรงเรียนพระปริยัติธรรมแผนกธรรม เปิดสอนเมื่อ พ.ศ. ๒๔๙๐
 - มีศูนย์อบรมเด็กก่อนเกณฑ์ในวัด เปิดสอนเมื่อ พ.ศ. ๒๕๓๙
 - มีโรงเรียนผู้ใหญ่วัด เปิดสอนเมื่อ พ.ศ. ๒๕๔๐
 - มีศูนย์ศึกษาพระพุทธศาสนาวันอาทิตย์ เปิดสอนเมื่อ พ.ศ. ๒๕๔๑

การบริหารและการปกครอง ลำดับเจ้าอาวาสตั้งแต่อดีต - ปัจจุบัน

รูปที่ ๑ พระอธิการม่วย กลยาณสิริ	พ.ศ. ๒๔๓๒ - ๒๔๔๔
รูปที่ ๒ พระอธิการเนตร อาภาธโร	พ.ศ. ๒๔๔๔ - ๒๔๕๑
รูปที่ ๓ พระอธิการกร ชินวิโส	พ.ศ. ๒๔๕๑ - ๒๔๕๖
รูปที่ ๔ พระครูชั้น ธมมโชโต	พ.ศ. ๒๔๕๖ - ๒๔๘๙
รูปที่ ๕ พระอธิการผล समाจาโร	พ.ศ. ๒๔๘๙ - ๒๔๙๙
รูปที่ ๖ พระอธิการเทียบ สุชีโต	พ.ศ. ๒๔๙๙ - ๒๕๒๐
รูปที่ ๗ พระครูวัชรपालวงศ์	พ.ศ. ๒๕๒๐ - ๒๕๔๔
รูปที่ ๘ พระครูไพบูลย์ชรกิจ	พ.ศ. ๒๕๔๔ - ปัจจุบัน

วัดอัมพวันปิยาราม

วัดอัมพวันปิยาราม รหัสวัด ๐๒๗๖๐๑๐๒๐๑๖ ตั้งอยู่ถนนดำเนินเกษม ตำบลคลองกระแชง อำเภอมืองเพชรบุรี จังหวัดเพชรบุรี สังกัดคณะสงฆ์มหานิกาย มีที่ดินที่ตั้งวัด มีเนื้อที่ ๗ ไร่ ๒ งาน ๒๐ ตารางวา

อาณาเขต	ทิศเหนือ	จดที่ดินเอกชน
	ทิศใต้	จดที่ดินเอกชน
	ทิศตะวันออก	จดแม่น้ำเพชรบุรี
	ทิศตะวันตก	จดทางสาธารณะ

อาคารเสนาสนะ ประกอบด้วย

อุโบสถ กว้าง ๑๑.๔ เมตร ยาว ๑๔.๔ เมตร เป็นอาคารคอนกรีตเสริมเหล็ก สร้างเมื่อ พ.ศ. ๒๕๒๓
ศาลาการเปรียญ กว้าง ๑๗ เมตร ยาว ๒๕ เมตร เป็นอาคารครึ่งตึกครึ่งไม้ สร้างเมื่อ พ.ศ. ๒๕๑๙
หอสวดมนต์ กว้าง ๑๑ เมตร ยาว ๑๒ เมตร เป็นอาคารคอนกรีตเสริมเหล็ก สร้างเมื่อ พ.ศ. ๒๕๒๙
กุฏิสงฆ์ จำนวน ๔ หลัง เป็นอาคารครึ่งตึกครึ่งไม้ ๓ หลัง อาคารตึก ๑ หลัง
ศาลาอเนกประสงค์ กว้าง ๑๐ เมตร ยาว ๑๒ เมตร เป็นอาคารคอนกรีตเสริมเหล็ก สร้างเมื่อ พ.ศ. ๒๕๓๙
ศาลาบำเพ็ญกุศล จำนวน ๑ หลัง

นอกจากนี้ มี วิหารพระนอน โรงเก็บพัสดุ

ปูชนียวัตถุ

- พระประธานประจำอุโบสถหลังเก่า ปางมารวิชัย ขนาดหน้าตัก กว้าง ๓ เมตร
- พระประธานประจำอุโบสถหลังใหม่ ปางสมาธิ ขนาดหน้าตัก กว้าง ๓ เมตร
- พระโมคคัลลานะ พระสาโลบุตร สูง ๑ เมตร
- พระพุทธรูปปางไสยาสน์ ยาว ๗ ฟุต

วัดอัมพวันปิยาราม ตั้งวัดเมื่อ พ.ศ. ๒๔๘๔ ไม่ปรากฏหลักฐานที่แน่ชัดว่า ใครเป็นผู้สร้าง และสร้างตั้งแต่เมื่อใดจากคำบอกเล่าสืบต่อกันมาสรุปได้ว่า เดิมชื่อวัด "อัมพวัน" ตามลักษณะพื้นที่ที่ตั้งวัดคือ อดุมสมบูรณได้ด้วยป่า เนื่องจากอยู่ติดริมแม่น้ำเพชรบุรี มีต้นไม้ชานาพันธุ์ โดยเฉพาะต้นมะม่วงมีเป็นจำนวนมาก ค่อนข้างรกชัฏ แต่เงียบสงบร่มรื่น เหมาะแก่การปฏิบัติธรรม ในปี พ.ศ. ๒๕๑๘ พระประทีป ปุณฺณาทิโป ได้ทำการบูรณะปฏิสังขรณ์อาคารเสนาสนะต่าง ๆ สร้างอุโบสถหลังใหม่ครอบหลังเก่าซึ่งชำรุดทรุดโทรมมาก และดำเนินการขอพระราชทานวิสุงคามสีมา และเพิ่มคำสร้อยต่อท้ายชื่อวัด เป็น อัมพวันปิยาราม แปลว่า อารามอันเป็นที่รักนามว่า อัมพวัน ได้รับพระราชทานวิสุงคามสีมา เมื่อวันที่ ๓ กรกฎาคม พ.ศ. ๒๕๒๓ เขตวิสุงคามสีมา กว้าง ๑๕ เมตร ยาว ๔๐ เมตร

การศึกษา

- มีโรงเรียนพระปริยัติธรรมแผนกธรรม เปิดสอนเมื่อ พ.ศ. ๒๕๑๘
- มีศูนย์ศึกษาพระพุทธศาสนาวันอาทิตย์ เปิดสอนเมื่อ พ.ศ. ๒๕๓๘

การบริหารและการปกครอง

ลำดับเจ้าอาวาสตั้งแต่อดีต - ปัจจุบัน ดังนี้

รูปที่ ๑ พระช่วง โชติโรโส

รูปที่ ๒ พระหวัง

รูปที่ ๓ พระอธิการเมี้ยน

รูปที่ ๔ พระครูปิยวัชรภรณ์

พ.ศ. ๒๕๑๘ - ปัจจุบัน

วัดอ่างศิลา

วัดอ่างศิลา รหัสวัด ๐๒๗๖๐๓๐๑๐๐๗ ตั้งอยู่ที่บ้านอ่างศิลา เลขที่ ๑๓๓ หมู่ที่ ๑ ตำบลหนองหญ้าปล้อง อำเภอหนองหญ้าปล้อง จังหวัดเพชรบุรี โทรศัพท์ ๐๙๘ ๔๖๐๑๘๘๔ สังกัดคณะสงฆ์มหานิกาย มีที่ดินที่ตั้งวัด มีเนื้อที่ ๑๕ ไร่

อาณาเขต ทิศเหนือ จดที่ดินเอกชน
ทิศใต้ จดทางสาธารณะ
ทิศตะวันออก จดทางสาธารณะ
ทิศตะวันตก จดคลองสาธารณะ

อาคารเสนาสนะ ประกอบด้วย

อุโบสถ กว้าง ๑๐ เมตร ยาว ๒๐ เมตร เป็นอาคารคอนกรีตเสริมเหล็ก

ศาลาการเปรียญ กว้าง ๒๐ เมตร ยาว ๒๕ เมตร เป็นอาคารครึ่งตึกครึ่งไม้

หอสวดมนต์ กว้าง ๕ เมตร ยาว ๒๑ เมตร เป็นอาคารครึ่งตึกครึ่งไม้

กุฏิสงฆ์ จำนวน ๑ หลัง เป็นอาคารครึ่งตึกครึ่งไม้

ศาลาอเนกประสงค์ กว้าง ๑๕ เมตร ยาว ๒๑ เมตร เป็นอาคารคอนกรีตเสริมเหล็ก

ศาลาบำเพ็ญกุศล กว้าง ๑๘ เมตร ยาว ๒๐ เมตร เป็นอาคารคอนกรีตเสริมเหล็ก

นอกจากนี้มี โรงครัว จำนวน ๑ หลัง

ปูชนียวัตถุ - พระประธานประจำอุโบสถ ปางมารวิชัย ขนาดหน้าตัก กว้าง ๖๙ นิ้ว

- พระประธานประจำศาลาการเปรียญ ปางมารวิชัย ขนาดหน้าตัก กว้าง ๒๙ นิ้ว สูง ๕๓ นิ้ว

สร้างเมื่อ พ.ศ. ๒๕๓๐

วัดอ่างศิลา ตั้งวัดเมื่อวันที่ ๑๙ กันยายน พ.ศ. ๒๕๔๖ ได้รับพระราชทานวิสุงคามสีมา เมื่อวันที่ ๒๐ กันยายน พ.ศ. ๒๕๕๐ เขตวิสุงคามสีมา กว้าง ๒๑ เมตร ยาว ๓๕ เมตร

การศึกษา มีโรงเรียนพระปริยัติธรรมแผนกธรรมเปิดสอนเมื่อ พ.ศ. ๒๕๓๑

การบริหารและการปกครอง
ลำดับเจ้าอาวาสตั้งแต่อดีต - ปัจจุบัน ดังนี้

รูปที่ ๑ พระครูใบฎีกาเอกพล ธนปาโล พ.ศ. ๒๕๖๐ - ปัจจุบัน

วัดอ่างหิน

วัดอ่างหิน รหัสวัด ๐๒๗๖๐๑๐๒๐๑๖ ตั้งอยู่เลขที่ ๑๕๓ บ้านอ่างหิน หมู่ที่ ๖ ตำบล
สามพระยา อำเภอลำทะเมนชัย จังหวัดเพชรบุรี สังกัดคณะสงฆ์มหานิกาย มีที่ดินที่ตั้งวัด มีเนื้อที่ ๒๘ ไร่ ๒ งาน
๒๔ ตารางวา

อาณาเขต	ทิศเหนือ	จดทางสาธารณะ
	ทิศใต้	จดที่ดินเอกชน
	ทิศตะวันออก	จดลำห้วยสาธารณะ
	ทิศตะวันตก	จดลำห้วยสาธารณะ

ที่ธรณีสงฆ์ จำนวน ๒ แปลง มีเนื้อที่รวม ๑๐ ไร่ ๓ งาน ๔๑ ตารางวา โฉนดที่ดิน เลขที่ ๑๗๖๖๗, ๔๙๔๐๒

อาคารเสนาสนะ ประกอบด้วย

อุโบสถ กว้าง ๙ เมตร ยาว ๒๓ เมตร เป็นอาคารคอนกรีตเสริมเหล็ก สร้างเมื่อ พ.ศ. ๒๕๓๒

กุฏิสงฆ์ จำนวน ๔ หลัง

ศาลาอเนกประสงค์ กว้าง ๑๐ เมตร ยาว ๑๕ เมตร เป็นอาคารไม้ สร้างเมื่อ พ.ศ. ๒๕๔๑

ศาลาบำเพ็ญกุศล จำนวน ๑ หลัง

นอกจากนี้มี เต่าเผาศพ โรงครัว เรือนพักผู้ปฏิบัติธรรม

ปูชนียวัตถุ - พระประธานประจำอุโบสถ ปางมารวิชัย ขนาดหน้าตัก กว้าง ๖๙ นิ้ว สร้างเมื่อ พ.ศ. ๒๕๓๙

- รอยพระพุทธรูปจำลอง สร้างเมื่อ พ.ศ. ๒๕๑๐

วัดอ่างหิน ตั้งวัดเมื่อวันที่ ๒๒ กรกฎาคม พ.ศ. ๒๕๓๐ โดยนายเจริญ นุ่มทอง ผู้ใหญ่บ้าน
เป็นผู้สนับสนุนในการก่อสร้างวัดจนสำเร็จ และตั้งชื่อวัดตามชื่อหมู่บ้าน ซึ่งมีลำห้วยกว้างมีหินลาดเป็น
พื้นรอบทั้งสองฝั่ง ได้รับพระราชทานวิสุงคามสีมา เมื่อวันที่ ๒๙ พฤศจิกายน พ.ศ. ๒๕๓๗ เขตวิสุงคามสีมา
กว้าง ๒๑ เมตร ยาว ๓๕ เมตร

การศึกษา มีโรงเรียนพระปริยัติธรรมแผนกธรรม เปิดสอนเมื่อ พ.ศ. ๒๕๓๑

การบริหารและการปกครอง

ลำดับเจ้าอาวาสตั้งแต่อดีต - ปัจจุบัน ดังนี้

รูปที่ ๑	พระอธิการหวั่น อดตมโน	พ.ศ. ๒๕๓๐ - ๒๕๔๑
รูปที่ ๒	พระใบฎีกาประสิทธิ์ อรุโน	พ.ศ. ๒๕๔๑ - ปัจจุบัน

วัดอินจำปา

วัดอินจำปา รหัสวัด ๐๒๗๖๐๖๐๔๐๐๒ ตั้งอยู่เลขที่ ๘ บ้านท่ามะเกลือ หมู่ที่ ๖ ตำบลตำหรุ อำเภอบ้านลาด จังหวัดเพชรบุรี สังกัดคณะสงฆ์มหานิกาย มีที่ดินที่ตั้งวัด มีเนื้อที่ ๑๔ ไร่ ๑ งาน ๙๔ ตารางวา

อาณาเขต	ทิศเหนือ	จดที่ดินเอกชน
	ทิศใต้	จดที่ดินเอกชน
	ทิศตะวันออก	จดแม่น้ำ
	ทิศตะวันตก	จดทางสาธารณะ
อาคารเสนาสนะ	ประกอบด้วย	

อุโบสถ กว้าง ๒๐ เมตร ยาว ๔๐ เมตร เป็นอาคารคอนกรีตเสริมเหล็ก สร้างเมื่อ พ.ศ. ๒๕๓๓

หอสวดมนต์ กว้าง ๘ เมตร ยาว ๑๗ เมตร เป็นอาคารคอนกรีตเสริมเหล็ก สร้างเมื่อ พ.ศ. ๒๕๓๓

กุฏิสงฆ์ จำนวน ๕ หลัง เป็นอาคารครึ่งตึกครึ่งไม้

ศาลาอเนกประสงค์ เป็นอาคารคอนกรีตเสริมเหล็ก สร้างเมื่อ พ.ศ. ๒๕๔๔

ศาลาบำเพ็ญกุศล เป็นอาคารคอนกรีตเสริมเหล็ก

นอกจากนี้ มี เตาเผาศพ โรงครัว เรือนพักผู้ปฏิบัติธรรม

ปูชนียวัตถุ - พระประธานประจำอุโบสถ สร้างเมื่อ พ.ศ. ๒๕๓๕

- พระพุทธรูปสมัยเชียงแสน

วัดอินจำปา ตั้งวัดเมื่อ พ.ศ. ๒๓๘๔ ได้รับพระราชทานวิสุงคามสีมา เมื่อวันที่ ๕ กรกฎาคม

พ.ศ. ๒๕๓๕ เขตวิสุงคามสีมา กว้าง ๒๐ เมตร ยาว ๔๐ เมตร

การศึกษา มีโรงเรียนพระปริยัติธรรมแผนกธรรม เปิดสอนเมื่อ พ.ศ. ๒๕๒๕

การบริหารและการปกครอง ลำดับเจ้าอาวาสตั้งแต่อดีต - ปัจจุบัน

รูปที่ ๑	พระอธิการมา
รูปที่ ๒	พระอธิการเพชร
รูปที่ ๓	พระอธิการค่อม
รูปที่ ๔	พระอธิการหอม
รูปที่ ๕	พระอธิการดี
รูปที่ ๖	พระครูชาล มงคลไธ
รูปที่ ๗	พระอธิการประสิทธิ์
รูปที่ ๘	พระมหาจรัส วฑฒโน
รูปที่ ๙	พระครูไพโรจน์สุวัฒนาภรณ์

วัดอินทาราม

วัดอินทาราม รหัสวัด ๐๒๗๖๐๑๐๕๐๐๒ ตั้งอยู่เลขที่ ๒๘ บ้านขลุ่ หมู่ที่ ๗ ตำบลงชัย อำเภอมืองเพชรบุรี จังหวัดเพชรบุรี สังกัดคณะสงฆ์มหานิกาย มีที่ดินที่ตั้งวัด มีเนื้อที่ ๑๔ ไร่ ๒ งาน ๔๐ ตารางวา

อาณาเขต ทิศเหนือ จดที่ดินเอกชน
ทิศใต้ จดที่ดินเอกชน
ทิศตะวันออก จดแม่น้ำ
ทิศตะวันตก จดทางสาธารณะ

ที่ธรณีสงฆ์ จำนวน ๑ แปลง มีเนื้อที่ ๑๔ ไร่ ๓ งาน

อาคารเสนาสนะ ประกอบด้วย

อุโบสถ กว้าง ๒๐ เมตร ยาว ๔๐ เมตร เป็นอาคารคอนกรีตเสริมเหล็ก สร้างเมื่อ พ.ศ. ๒๕๒๑

กุฏิสงฆ์ จำนวน ๔ หลัง เป็นอาคารไม้

ศาลาอเนกประสงค์ กว้าง ๒๐ เมตร ยาว ๔๐ เมตร สร้างเมื่อ พ.ศ. ๒๕๔๐

นอกจากนี้มี ฌาปนสถาน โรงครัว หอระฆัง

ปูชนียวัตถุ - พระพุทธรูปนามว่า หลวงพ่อดำ สร้างเมื่อต้นสมัยรัตนโกสินทร์

วัดอินทาราม ตั้งวัดเมื่อ พ.ศ. ๒๓๒๕ เดิมชื่อ วัดบ้านขลุ่ ตามชื่อหมู่บ้านซึ่งมีดินขลุ่ขึ้นเป็นจำนวนมาก ต่อมานายอินทรีย์ และนางจันทร์ ผู้อุปถัมภ์วัดได้ขอเปลี่ยนชื่อวัดเป็น “วัดอินทาราม” ได้รับพระราชทานวิสุงคามสีมา เมื่อวันที่ ๔ มกราคม พ.ศ. ๒๕๒๙ เขตวิสุงคามสีมา กว้าง ๒๐ เมตร ยาว ๔๐ เมตร

การบริหารและการปกครอง ลำดับเจ้าอาวาสตั้งแต่อดีต - ปัจจุบัน ดังนี้

รูปที่ ๑	พระอธิการไชยา	
รูปที่ ๒	พระอธิการน้อยหมอ	
รูปที่ ๓	พระอธิการน้อย	
รูปที่ ๔	พระอธิการยอด	
รูปที่ ๕	พระอธิการเพียร	
รูปที่ ๖	พระครูอินทรวชิราภรณ์	พ.ศ. ๒๕๓๘ - ปัจจุบัน

วัดอตุมิงคาวาส

วัดอตุมิงคาวาส รหัสวัด ๐๒๗๖๐๗๐๑๐๐๕๔ ตั้งอยู่หมู่ที่ ๑ ตำบลบ้านแหลม อำเภอ
บ้านแหลม จังหวัดเพชรบุรี โทรศัพท์ ๐๘๑ ๗๕๖๒๕๐๖ เป็นวัดราษฎร์ สังกัดคณะสงฆ์มหานิกาย มีที่ดินที่ตั้ง
วัด มีเนื้อที่ ๙ ไร่ ๒ งาน ๙๗ ตารางวา โฉนดที่ดิน เลขที่ ๒๙๓๐๓

อาณาเขต	ทิศเหนือ	จดแม่น้ำเพชรบุรี
	ทิศใต้	จดที่ดินเอกชน
	ทิศตะวันออก	จดทางสาธารณะ
	ทิศตะวันตก	จดคลอง

ที่ธรณีสงฆ์ จำนวน ๒ แปลง มีเนื้อที่รวม ๑๕ ไร่ ๕๘ ตารางวา
โฉนดที่ดิน เลขที่ ๒๙๓๐๒, ๒๙๓๐๔

อาคารเสนาสนะ ประกอบด้วย

อุโบสถ กว้าง ๗ เมตร ยาว ๒๒ เมตร เป็นอาคารคอนกรีตเสริมเหล็ก สร้างเมื่อ พ.ศ. ๒๕๒๗

ศาลาการเปรียญ กว้าง ๑๕ เมตร ยาว ๒๒ เมตร เป็นอาคารครึ่งตึกครึ่งไม้ สร้างเมื่อ พ.ศ. ๒๕๔๕

หอสวดมนต์ กว้าง ๗ เมตร ยาว ๙ เมตร เป็นอาคารไม้ สร้างเมื่อ พ.ศ. ๒๕๓๒

กุฏิสงฆ์ จำนวน ๖ หลัง เป็นอาคารไม้ ๕ หลัง เป็นอาคารครึ่งตึกครึ่งไม้ ๑ หลัง

วิหาร กว้าง ๑๒ เมตร ยาว ๑๕ เมตร เป็นอาคารคอนกรีตเสริมเหล็ก สร้างเมื่อ พ.ศ. ๒๕๐๕

ศาลาอเนกประสงค์ กว้าง ๑๓ เมตร ยาว ๒๖ เมตร เป็นอาคารคอนกรีตเสริมเหล็ก
สร้างเมื่อ พ.ศ. ๒๕๔๒

ศาลาบำเพ็ญกุศล กว้าง ๒๐ เมตร ยาว ๒๘ เมตร เป็นอาคารคอนกรีตเสริมเหล็ก สร้างเมื่อ พ.ศ. ๒๕๕๗

นอกจากนี้มี ฌาปนสถาน จำนวน ๑ หลัง หอระฆัง จำนวน ๑ หลัง โรงครัว จำนวน ๒ หลัง
เรือนเก็บพัสดุ จำนวน ๑ หลัง เรือนรับรอง จำนวน ๑ หลัง

ปูชนียวัตถุ - มีพระประธานประจำอุโบสถ ปางสมาธิ ขนาดหน้าตัก กว้าง ๕๙ นิ้ว

- มีพระประธานประจำศาลาการเปรียญ ปางสมาธิ ขนาดหน้าตัก กว้าง ๔๐ นิ้ว สูง ๔๗ นิ้ว

- มีพระแก้วมรกตจำลอง, พระพุทธรูปชินราชจำลอง

วัดอตุมิงคาวาส ตั้งวัดเมื่อ พ.ศ. ๒๔๓๔ สันนิษฐานว่าสร้างในสมัยรัชกาลที่ ๕ โดยขุนอุดม
เดชภักดี และภรรยา บริจาคที่ดินให้สร้างวัด ชาวบ้านมักจะเรียกกันติดปากว่า “วัดปากอ่าว” เพราะตั้งอยู่ใกล้
แก่งอ่าวบ้านแหลม ได้รับพระราชทานวิสุงคามสีมา เมื่อ พ.ศ. ๒๔๓๖

การศึกษา มีโรงเรียนพระปริยัติธรรมแผนกธรรม เปิดสอนเมื่อ พ.ศ. ๒๔๘๑

การบริหารและการปกครอง

ลำดับเจ้าอาวาสตั้งแต่อดีต - ปัจจุบัน ดังนี้

รูปที่ ๑ พระอธิการหวัง พ.ศ. ๒๔๓๔ - ๒๔๔๕

รูปที่ ๒ พระอธิการเปลี่ยน พ.ศ. ๒๔๔๖ - ๒๔๕๘

รูปที่ ๓ พระครูวชิรกิจโสภณ	พ.ศ. ๒๔๕๙ - ๒๕๐๗
รูปที่ ๔ พระครูโสภิตวัชรพร	พ.ศ. ๒๕๐๘ - ๒๕๔๕
รูปที่ ๕ พระครูอุดมวัชรกิจ	พ.ศ. ๒๕๔๕ - ปัจจุบัน

วัดอุทัยโพธาราม

วัดอุทัยโพธาราม รหัสวัด ๐๒๗๖๐๑๐๑๐๐๕ ตั้งอยู่เลขที่ ๔๒ ถนนอุทัยโพธาราม ตำบลท่าราบ อำเภอเมืองเพชรบุรี จังหวัดเพชรบุรี เป็นวัดราษฎร์ สังกัดคณะสงฆ์ธรรมยุต มีที่ดินที่ตั้งวัด มีเนื้อที่ ๘ ไร่ ๖๐ ตารางวา โฉนดที่ดิน เลขที่ ๘๑๘๓

อาณาเขต	ทิศเหนือ	จดทางสาธารณะ
	ทิศใต้	จดทางสาธารณะ
	ทิศตะวันออก	จดทางสาธารณะ
	ทิศตะวันตก	จดที่ดินเอกชน

ที่ธรณีสงฆ์ จำนวน ๑ แปลง มีเนื้อที่รวม ๒๗ ไร่ ๑ งาน

อาคารเสนาสนะ ประกอบด้วย

อุโบสถ กว้าง ๒๒ เมตร ยาว ๓๖ เมตร เป็นอาคารคอนกรีตเสริมเหล็ก สร้างเมื่อ พ.ศ. ๒๕๔๐

ศาลาการเปรียญ กว้าง ๑๐ เมตร ยาว ๒๕ เมตร

กุฏิสงฆ์ จำนวน ๑๒ หลัง เป็นอาคารคอนกรีตเสริมเหล็ก ๑ หลัง เป็นอาคารไม้ ๓ หลัง เป็นอาคารครึ่งตึกครึ่งไม้ ๘ หลัง

นอกจากนี้ มี โรงครัว จำนวน ๑ หลัง

ปูชนียวัตถุ - มีพระประธานประจำอุโบสถ ปางมารวิชัย ขนาดหน้าตัก กว้าง ๕๔ นิ้ว สูง ๗๒ นิ้ว สร้างเมื่อ พ.ศ. ๒๕๔๑

- มีพระประธานประจำศาลาการเปรียญ ปางมารวิชัย ขนาดหน้าตัก กว้าง ๓๖ นิ้ว สูง ๖๐ นิ้ว สร้างเมื่อ พ.ศ. ๒๕๓๙

วัดอุทัยโพธาราม ตั้งวัดเมื่อ พ.ศ. ๒๓๙๐ ได้รับพระราชทานวิสุงคามสีมา เมื่อวันที่ ๒๒

ตุลาคม พ.ศ. ๒๕๔๓ เขตวิสุงคามสีมา กว้าง ๒๐ เมตร ยาว ๓๓ เมตร

การศึกษา มีโรงเรียนพระปริยัติธรรมแผนกธรรม เปิดสอนเมื่อ พ.ศ. ๒๕๔๐

การบริหารและการปกครอง


ลำดับเจ้าอาวาสตั้งแต่อดีต - ปัจจุบัน ดังนี้

รูปที่ ๑ พระครูกิตติวโรประศาสน์	พ.ศ. ๒๕๐๕ - ๒๕๑๒
รูปที่ ๒ พระครูสุธีธรรมโชติ	พ.ศ. ๒๕๑๕ - ๒๕๔๘
รูปที่ ๓ พระครูอุทัยบุญวัชร	พ.ศ. ๒๕๔๘ - ปัจจุบัน

ภาคผนวก

คู่มือการปฏิบัติงาน

- การสร้างวัด
- การตั้งวัด
- การรวมวัด
- การย้ายวัด
- การยุบเลิกวัด
- การขอรับพระราชทานวิสุงคามสีมา
- การยกวัดสร้างขึ้นเป็นวัดมีพระภิกษุอยู่จำพรรษา



คำนำ

ตามที่ได้มีการประกาศใช้กฎกระทรวง การสร้าง การตั้ง การรวม การย้าย การยุบเลิกวัด การขอรับพระราชทานวิสุงคามสีมา และการยกวัดร้างขึ้นเป็นวัดมีพระภิกษุอยู่จำพรรษา พ.ศ. ๒๕๕๙ ซึ่งได้มีการประกาศลงราชกิจจานุเบกษา เล่มที่ ๑๓๔ ตอนที่ ๑๒ ก วันที่ ๒๗ มกราคม ๒๕๖๐ แล้วนั้น

กองพุทธศาสนสถานได้จัดทำคู่มือการปฏิบัติการ การสร้างวัด การตั้งวัด การรวมวัด การย้ายวัด การยุบเลิกวัด การขอรับพระราชทานวิสุงคามสีมา และการยกวัดร้างขึ้นเป็นวัดมีพระภิกษุอยู่จำพรรษา ให้มีแนวทางที่สอดคล้องต้องกันกับกฎกระทรวงดังกล่าว ทั้งนี้เพื่อลดความผิดพลาด และให้เกิดการปฏิบัติการที่ถูกต้องเป็นไปในทิศทางเดียวกันของสำนักงานพระพุทธศาสนาแห่งชาติ และสำนักงานพระพุทธศาสนาจังหวัด

กองพุทธศาสนสถาน
สำนักงานพระพุทธศาสนาแห่งชาติ

หมวด ๑
การสร้างวัด

การสร้างวัด

ตามกฎหมายกระทรวงการสร้าง การตั้ง การรวม การย้าย และการยุบเลิกวัด
 การขอรับพระราชทานวิสุงคามสีมา และการยกวัดร้างขึ้นเป็นวัดมีพระภิกษุอยู่จำพรรษา
 พ.ศ. ๒๕๕๙ (หมวด ๑)

หลักเกณฑ์ในการขออนุญาตสร้างวัด

๑. ที่ดินที่ใช้เป็นสถานที่สร้างวัดต้องมีเนื้อที่ไม่น้อยกว่า ๒ ไร่ (เว้นแต่มีเหตุจำเป็นตามสภาพแห่งท้องที่ โดยต้องระบุเหตุผล ความจำเป็น และประโยชน์ที่ประชาชนในท้องถิ่นจะได้รับจากการสร้างวัดนั้น)
๒. เป็นสถานที่สมควรเป็นที่พำนักของพระภิกษุสงฆ์และการประกอบศาสนกิจ
๓. เป็นประโยชน์แก่ประชาชนในท้องถิ่นไม่น้อยกว่า ๑,๐๐๐ คน (เว้นแต่มีเหตุจำเป็นตามสภาพแห่งท้องที่ โดยต้องระบุเหตุผล ความจำเป็น และประโยชน์ที่ประชาชนในท้องถิ่นจะได้รับจากการสร้างวัดนั้น)
๔. มีเหตุผลที่สนับสนุนได้ว่า เมื่อตั้งเป็นวัดแล้วจะได้รับการทำนุบำรุงส่งเสริมจากประชาชน
๕. ตั้งอยู่ห่างจากวัดอื่นไม่น้อยกว่า ๒ กิโลเมตร (เว้นแต่มีเหตุจำเป็นตามสภาพแห่งท้องที่ โดยต้องระบุเหตุผล ความจำเป็น และประโยชน์ที่ประชาชนในท้องถิ่นจะได้รับจากการสร้างวัดนั้น)
๖. มีหลักฐานที่แสดงถึงจำนวนเงินและสัมภาระที่จะใช้ในการสร้างวัดรวมกันไม่น้อยกว่า ๒ แสนบาท
๗. ผู้ใดจะสร้างวัดในที่ดินที่มีกรรมสิทธิ์หรือมีสิทธิครอบครอง ให้อื่นคำขอสร้างวัดต่อผู้อำนวยการสำนักงานพระพุทธศาสนาจังหวัดที่ที่ดินนั้นตั้งอยู่ และได้รับความเห็นชอบจากเจ้าคณะปกครองสงฆ์ที่สังกัด และเจ้าหน้าที่ฝ่ายบ้านเมือง (แบบฟอร์ม ศก.๑)
๘. ให้เสนอเรื่องการสร้างวัดพร้อมความเห็นต่อผู้ว่าราชการจังหวัด
๙. เมื่อผู้ว่าราชการจังหวัดเห็นสมควรให้สร้างวัดได้ ให้อนุญาตเป็นหนังสือตามแบบ ว.๑ (ใบประกาศอนุญาตสร้างวัด)
๑๐. ผู้ว่าราชการจังหวัดดำเนินการแจ้งให้ผู้ยื่นคำขอสร้างวัดทราบ
๑๑. ผู้อำนวยการสำนักงานพระพุทธศาสนาจังหวัด รายงานการได้รับอนุญาตสร้างวัดให้ผู้อำนวยการสำนักงานพระพุทธศาสนาแห่งชาติทราบ เพื่อผู้อำนวยการสำนักงานพระพุทธศาสนาแห่งชาติ รายงานให้นายกรัฐมนตรี และมหาเถรสมาคมทราบต่อไป

เอกสารหลักฐานประกอบการขออนุญาตสร้างวัด

ที่ดินของทางราชการ	ที่ดินเอกชน
๑. คำขออนุญาตสร้างวัด (ศก.๑)	๑. คำขออนุญาตสร้างวัด (ศก.๑)
๒. สำเนาบัตรประจำตัวประชาชน สำเนาทะเบียนบ้านของผู้ขออนุญาตสร้างวัด	๒. สำเนาบัตรประจำตัวประชาชน สำเนาทะเบียนบ้านของผู้ยกที่ดินให้สร้างวัด
๓. หนังสืออนุญาตให้ใช้ที่ดินเพื่อสร้างวัดจากส่วนราชการหรือหน่วยงานของรัฐ	๓. สำเนาหนังสือแสดงกรรมสิทธิ์หรือสิทธิครอบครองที่ดินที่จะใช้สร้างวัด
๔. แผนที่แสดงที่ตั้งสถานที่ขอสร้างวัด, วัดใกล้เคียง, สถานที่ใกล้เคียง และเส้นทางคมนาคม	๔. หนังสือสัญญาตกลงยกที่ดินให้สร้างวัด (ศก.๒) ที่ผู้ถือกรรมสิทธิ์ที่ดินได้ทำไว้กับสำนักงานพระพุทธศาสนาแห่งชาติ ถึงการแสดงเจตนาว่าจะยกที่ดินให้วัดต่อไป

ที่ดินของทางราชการ	ที่ดินเอกชน
<p>๕. แผนผังแสดงเขตที่ดิน อาคาร และสิ่งปลูกสร้างภายในที่ดินที่จะใช้สร้างวัด</p> <p>๖. ภาพถ่ายบริเวณที่ดินที่ขอสร้างวัด</p> <p>๗. บันทึกข้อตกลงการใช้ที่ดินของทางราชการตามแบบที่สำนักงานพระพุทธศาสนาแห่งชาติกำหนด</p> <p>* เอกสารที่เป็นสำเนาให้รับรองสำเนาถูกต้องทุกฉบับ</p>	<p>๕. หนังสือยินยอมให้ดำเนินการให้ขออนุญาตสร้างวัด</p> <p>๖. แผนที่แสดงที่ตั้งสถานที่ขอสร้างวัด, วัดใกล้เคียง, สถานที่ใกล้เคียง และเส้นทางคมนาคม</p> <p>๗. แผนผังแสดงเขตที่ดิน อาคาร และสิ่งปลูกสร้างภายในที่ดินที่จะใช้สร้างวัด</p> <p>๘. กรณีผู้ยกที่ดินให้สร้างวัดมีคู่สมรสต้องแนบเอกสารดังนี้</p> <ul style="list-style-type: none"> - หนังสือยินยอมพร้อมด้วยสำเนาทะเบียนสมรส - สำเนาบัตรประจำตัวประชาชน และสำเนาทะเบียนบ้านของคู่สมรส - กรณีหย่าเนื่องจากหย่า ต้องแนบหนังสือสำคัญการหย่า - กรณีคู่สมรสเสียชีวิตต้องแนบสำเนาทะเบียนสมรส และใบมรณะบัตรของคู่สมรส <p>๙. ภาพถ่ายบริเวณที่ดินที่ขอสร้างวัด</p> <p>* เอกสารที่เป็นสำเนาให้รับรองสำเนาถูกต้องทุกฉบับ</p>

แผนผัง

ผู้ขออนุญาตสร้างวัดจัดทำแผนผังแสดงรูปที่ดินที่ถูกต้องตามเอกสารกรรมสิทธิ์ที่ดินและแสดงสิ่งก่อสร้างอาคารเสนาสนะที่มีอยู่แล้ว (ถ้ามี) เพื่อประกอบคำขออนุญาตสร้างวัด นอกจากนี้แผนผังดังกล่าวสามารถนำไปใช้ประโยชน์ เพื่อใช้เป็นแผนผังแม่บทในการพัฒนาวัดและใช้เป็นหลักฐานอ้างอิงในอนาคตต่อไปโดยมีข้อกำหนด ดังนี้

๑. การเขียนแผนผังแสดงสิ่งก่อสร้างของวัด ควรทำเป็นแบบพิมพ์เขียวหรือถ่ายขาว-ดำ โดยมีมาตราส่วน ดังนี้
 - เนื้อที่ไม่เกิน ๑๐ ไร่ ใช้มาตราส่วน ๑ : ๕๐๐
 - เนื้อที่ ๑๐ - ๒๐ ไร่ ใช้มาตราส่วน ๑ : ๗๕๐
 - เนื้อที่มากกว่า ๒๐ ไร่ ให้ใช้มาตราส่วนตามความเหมาะสม หรือประมาณ ๑ : ๑๐๐๐
 ทั้งนี้ ผู้ที่จัดทำแผนผังควรเป็นผู้ที่มีความรู้ และมีความชำนาญในด้านนี้โดยเฉพาะ
๒. ขยายรูปที่ดินจากเอกสารกรรมสิทธิ์ที่ดิน ได้แก่ โฉนดที่ดิน หรือ น.ส. ๓ หรือรูปที่ดินตามที่ส่วนราชการอนุญาตให้ใช้ที่ดินเพื่อการสร้างวัดตามมาตราส่วนที่กำหนดตามข้อ ๑
 ๓. ให้ระบุอาคารเสนาสนะต่าง ๆ (ถ้ามี) ภายในที่ดินที่ขออนุญาตสร้างวัดโดยต้องมีขนาด และตำแหน่งตามสภาพความเป็นจริง
 ๔. ในการวางแผนผังโครงการเพื่อพัฒนาต่อไป ควรจัดแบ่งเป็นเขตพุทธาวาส สังฆาวาส และเขตสาธารณูปการสงเคราะห์ ฯลฯ ให้ชัดเจน

แผนที่แสดงตำแหน่งที่ขออนุญาตสร้างวัด

การเขียนแผนที่แสดงที่ตั้งตำแหน่งที่ขออนุญาตสร้างวัดให้ระบุเส้นทางและแสดงตำแหน่ง ดังนี้

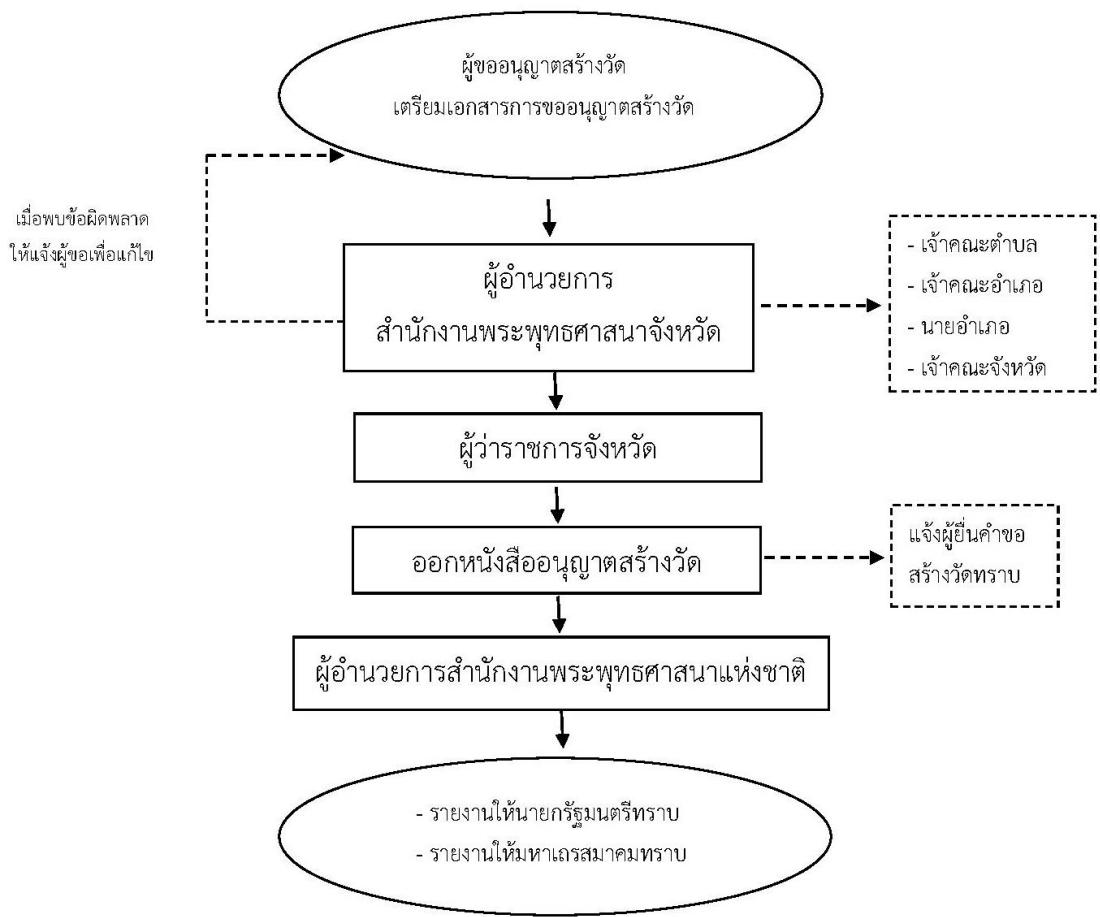
๑. กำหนดตำแหน่งที่ขออนุญาตสร้างวัด
๒. ชื่อหมู่บ้านประชาชน สถานที่ที่สำคัญ และเส้นทางที่สามารถเดินทางไปวัดที่อยู่ใกล้เคียงโดยรอบ โดยระบุระยะห่างจากตำแหน่งที่ขออนุญาตสร้างวัดถึงวัดใกล้เคียงได้ด้วย หากทิศใดไม่มีวัดในรัศมี ๑๐ กม. ขึ้นไป ให้ระบุว่า “ระยะทาง ๑๐ กม. ไม่มีวัด”
๓. เส้นทางคมนาคม ถนนสายต่าง ๆ ที่ผ่านตำแหน่งที่ดินที่ขออนุญาตสร้างวัดให้ระบุชื่อพร้อมทั้งประมาณระยะทางจากทางแยกถนนเข้าสู่สถานที่ขออนุญาตสร้างวัด

ขั้นตอนการดำเนินการขออนุญาตสร้างวัด

๑. ผู้ขออนุญาตสร้างวัดเตรียมเอกสารประกอบเรื่องการขออนุญาตสร้างวัดแล้วยื่นต่อผู้อำนวยการสำนักงานพระพุทธศาสนาจังหวัด
๒. ผู้อำนวยการสำนักงานพระพุทธศาสนาจังหวัดขอความเห็นจากเจ้าคณะตำบล เจ้าคณะอำเภอ นายอำเภอ เจ้าคณะจังหวัด แล้วเสนอเรื่องพร้อมความเห็นต่อผู้ว่าราชการจังหวัด
๓. เมื่อผู้ว่าราชการจังหวัดพิจารณาเห็นสมควรสร้างวัดได้ ให้ออกหนังสืออนุญาตให้สร้างวัด และแจ้งผู้ยื่นคำขอสร้างวัดทราบ
๔. ให้ผู้อำนวยการสำนักงานพระพุทธศาสนาจังหวัด รายงานผู้อำนวยการสำนักงานพระพุทธศาสนาแห่งชาติทราบ
๕. ให้ผู้อำนวยการสำนักงานพระพุทธศาสนาแห่งชาติ รายงานให้นายกรัฐมนตรี และมหาเถรสมาคมทราบต่อไป

ทั้งนี้ สำนักงานพระพุทธศาสนาแห่งชาติ ได้ออกระเบียบว่าด้วยหลักเกณฑ์การพิจารณา คำขอเพื่อสร้างวัด พ.ศ. ๒๕๖๑ ลงวันที่ ๓๐ ตุลาคม ๒๕๖๑ เพื่อกำหนดแนวทางการสร้างวัด ให้เป็นไปตามกฎกระทรวงฯ (รายละเอียดปรากฏตามที่แนบ)

แผนผังการดำเนินการสร้างวัด



(ศถ.๑)

คำขออนุญาตสร้างวัด

เขียนที่.....

.....

.....

วันที่.....เดือน..... พ.ศ.

เรื่อง ขออนุญาตสร้างวัด

เรียน ผู้อำนวยการสำนักงานพระพุทธศาสนาจังหวัด.....

- สิ่งที่ส่งมาด้วย
๑. สำเนาหนังสือสำคัญแสดงกรรมสิทธิ์ที่ดิน
 ๒. หนังสือสัญญาตกลงยกที่ดินให้สร้างวัด / หนังสือยินยอมของคู่สมรส
 ๓. แผนที่แสดงที่ตั้งสถานที่ที่ขออนุญาตสร้างวัด
 ๔. แผนผังแสดงเขตที่ดิน อาคาร และสิ่งปลูกสร้างภายในที่ดินที่จะใช้สร้างวัด
 ๕. ภาพถ่ายบริเวณที่ดินที่ขอสร้างวัด หรือ เสนาสนะในพื้นที่ขอสร้างวัด
 ๖. สำเนาทะเบียนบ้าน / สำเนาบัตรประชาชนของผู้ขออนุญาตฯ / สำเนาบัตรประชาชนของคู่สมรส
 ๗. อื่น ๆ

ข้าพเจ้า.....อายุ.....ปี สัญชาติ.....เชื้อชาติ.....

ศาสนา.....อาชีพ.....อยู่บ้านเลขที่.....หมู่ที่.....ถนน.....

ตำบล/แขวง.....อำเภอ/เขต.....จังหวัด.....

ขออนุญาตสร้างวัดมีรายการต่อไปนี้

๑. ที่ดินที่ขออนุญาตสร้างวัดอยู่บ้าน.....ถนน.....
หมู่ที่.....ตำบล.....อำเภอ.....จังหวัด.....

๒. ที่ดินที่ขออนุญาตสร้างวัดเป็นกรรมสิทธิ์ของ.....

มีหนังสือสำคัญสำหรับที่ดิน น.ส. ๓ น.ส. ๓ ก. น.ส. ๓ข. โฉนดที่ดิน

เลขที่.....

มีเนื้อที่.....ไร่.....งาน.....ตารางวา

ตามสำเนาหนังสือสำคัญสำหรับที่ดินที่แนบท้ายคำขออนุญาตนี้

๓. กรรมสิทธิ์ที่ดิน

๓.๑ กรณีที่ดินของเอกชน

(ชื่อเจ้าของกรรมสิทธิ์).....ตามข้อ ๒

ได้ทำหนังสือสัญญาตกลงยกที่ดินให้สร้างวัด (ศถ.๒) ไว้ต่อผู้อำนวยการสำนักงานพระพุทธศาสนาแห่งชาติ

เมื่อวันที่.....เดือน.....พ.ศ.....

มีเนื้อที่.....ไร่.....งาน.....วา

๓.๒ กรณีที่ดินของส่วนราชการหรือหน่วยงานของรัฐ

(ชื่อหน่วยงานผู้ดูแลที่ดิน).....ตาม

ข้อ ๒ ได้มีหนังสืออนุญาตให้ใช้ที่ดินให้สร้างไว้ต่อผู้อำนวยการสำนักงานพระพุทธศาสนาแห่งชาติตามหนังสือ

.....ลงวันที่.....เดือน.....พ.ศ.....

๒๖๔ ประวัติวัดหัวราชอาณาจักร

มีแนวเขตที่ดิน ทิศเหนือ ยาว.....เมตร จด.....
ทิศใต้ ยาว.....เมตร จด.....
ทิศตะวันออก ยาว.....เมตร จด.....
ทิศตะวันตก ยาว.....เมตร จด.....

๔. จำนวนเงินและสัมภาระที่จะก่อสร้างมีอยู่แล้ว ดังนี้ เงินสด.....บาท
วัสดุก่อสร้างมีมูลค่า.....บาท รวมทั้งสิ้น.....บาท

๕. ที่ตั้งวัดอยู่ห่างจากวัดตามพระราชบัญญัติคณะสงฆ์ พ.ศ. ๒๕๐๕ ที่แก้ไขเพิ่มเติม พ.ศ. ๒๕๓๕
มาตรา ๓๑

(๑) ทิศเหนือ มีวัด.....ตั้งอยู่ที่บ้าน.....หมู่ที่.....
ตำบล.....อำเภอ.....จังหวัด.....
ระยะทางห่าง.....กม.

(๒) ทิศใต้ มีวัด.....ตั้งอยู่ที่บ้าน.....หมู่ที่.....
ตำบล.....อำเภอ.....จังหวัด.....
ระยะทางห่าง.....กม.

(๓) ทิศตะวันออก มีวัด.....ตั้งอยู่ที่บ้าน.....หมู่ที่.....
ตำบล.....อำเภอ.....จังหวัด.....
ระยะทางห่าง.....กม.

(๔) ทิศตะวันตก มีวัด.....ตั้งอยู่ที่บ้าน.....หมู่ที่.....
ตำบล.....อำเภอ.....จังหวัด.....
ระยะทางห่าง.....กม.

ตามแผนที่แสดงที่ตั้งสถานที่ขออนุญาตสร้างวัด ที่แนบท้ายคำขออนุญาตนี้

๖. เมื่อข้าพเจ้าได้รับอนุญาตให้สร้างวัดแล้ว จะจัดการก่อสร้างเสนาสนะและถาวรวัตถุตามที่
ได้รับอนุญาตตามกฎหมายกระทรวง โดยจะทำการปลูกสร้างเสนาสนะและถาวรวัตถุให้แล้วเสร็จ พร้อมทั้งจะเป็นที่พำนัก
ของพระภิกษุสงฆ์ได้

๗. เมื่อได้ประกาศตั้งเป็นวัดแล้ว จะได้รับการบำรุงส่งเสริมและเป็นประโยชน์แก่ประชาชน ใน
การประกอบศาสนกิจในท้องถิ่น จำนวน คน

๘. การขออนุญาตสร้างวัดในครั้งนี้ เนื่องจากมีความจำเป็นตามสภาพแห่งท้องที่ ข้าพเจ้าจะขอ
ยกเว้นหลักเกณฑ์ ดังนี้

๘.๑ กรณีที่ดินที่ใช้สร้างวัดมีเนื้อที่น้อยกว่า ๒ ไร่ (โปรดระบุเหตุผล ความจำเป็น และ
ประโยชน์ที่ประชาชนในท้องถิ่นจะได้รับจากการสร้างวัดนั้น)

.....
.....
.....
.....
.....
.....
.....

/๘.๒ กรณีที่...

๘.๒ กรณีที่วัดอื่นตั้งอยู่ในระยะ ๒ กิโลเมตร (โปรดระบุเหตุผล ความจำเป็น และประโยชน์ที่ประชาชนในท้องถิ่นจะได้รับจากการสร้างวัดนั้น)

.....
.....
.....
.....
.....
.....
.....

๘.๓ กรณีที่มีประชาชนในท้องถิ่นไม่ถึงหนึ่งพันคน (โปรดระบุเหตุผล ความจำเป็น และประโยชน์ที่ประชาชนในท้องถิ่นจะได้รับจากการสร้างวัดนั้น)

.....
.....
.....
.....
.....
.....
.....

๙. ในระหว่างทำการก่อสร้างวัด ข้าพเจ้ายินยอมปฏิบัติตามคำแนะนำของเจ้าหน้าที่ฝ่ายบ้านเมือง และเจ้าคณะฝ่ายสงฆ์ทุกประการ และเมื่อปลูกสร้างเสร็จแล้วจะได้รายงานขอตั้งวัดตามกฎหมายกระทรวงต่อไป

ขอแสดงความนับถือ

(ลงนาม).....ผู้ยื่นคำขอ
(.....)

ความเห็นของเจ้าคณะตำบล.....

(ลงนาม).....
(.....)
เจ้าคณะตำบล.....
วันที่.....เดือน.....พ.ศ.....

/ความเห็นของ...

๒๖๖ ประวัติวัดหัวราชอาณาจักร

ความเห็นของเจ้าคณะอำเภอ.....

(ลงนาม).....

(.....)

เจ้าคณะอำเภอ.....

วันที่.....เดือน.....พ.ศ.....

ความเห็นของนายอำเภอ.....

(ลงนาม).....

(.....)

นายอำเภอ.....

วันที่.....เดือน.....พ.ศ.....

ความเห็นของเจ้าคณะจังหวัด.....

(ลงนาม).....

(.....)

เจ้าคณะจังหวัด.....

วันที่.....เดือน.....พ.ศ.....

(ศถ.๒)

หนังสือสัญญาตกลงยกที่ดินให้สร้างวัด

เขียนที่.....

.....

.....

วันที่.....เดือน..... พ.ศ.

ข้าพเจ้า..... อายุ..... ปี

ฐานะการสมรส () โสด () สมรส () หม้าย

อยู่บ้านเลขที่..... หมู่ที่..... ถนน..... ตำบล..... อำเภอ..... จังหวัด.....

ถือบัตรประชาชน () ประชาชน () ข้าราชการ () พนักงานรัฐวิสาหกิจ

เลขที่..... ออกให้โดย..... เมื่อวันที่..... เดือน..... พ.ศ.....

ขอทำหนังสือสัญญาตกลงยกที่ดินให้สร้างวัดไว้กับสำนักงานพระพุทธศาสนาแห่งชาติมีข้อความดังต่อไปนี้

ข้าพเจ้าสัญญาว่าจะยกที่ดินที่ปลอดภาระผูกพันใดๆ ตามกฎหมาย ซึ่งตั้งอยู่ ณ บ้าน.....

หมู่ที่.....ตำบล..... อำเภอ..... จังหวัด.....

เนื้อที่.....ไร่.....งาน.....ตารางวา ซึ่งข้าพเจ้าถือกรรมสิทธิ์ หรือสิทธิครอบครอง คือ

() โฉนดที่ดิน () น.ส. ๓ () น.ส. ๓ ก. () น.ส. ๓ ข. เลขที่..... ที่แนบมาพร้อมนี้ มีแนวเขต คือ

ทิศเหนือ ยาว..... เมตร จด.....

ทิศใต้ ยาว..... เมตร จด.....

ทิศตะวันออก ยาว..... เมตร จด.....

ทิศตะวันตก ยาว..... เมตร จด.....

เพื่อสร้างวัด โดย (นาย/นาง/นางสาว)..... เป็นผู้ขออนุญาต

เมื่อประกาศตั้งวัดแล้ว ข้าพเจ้าตกลงยินยอมโอนกรรมสิทธิ์หรือสิทธิครอบครองที่ดินพร้อมทั้งอาคารและ

สิ่งปลูกสร้างให้แก่วัดที่ตั้งขึ้นภายใน ๙๐ วัน นับแต่วันที่ได้รับแจ้งการให้ความเห็นชอบของมหาเถรสมาคม

เพื่อเป็นหลักฐาน ข้าพเจ้าได้ลงลายมือชื่อไว้เป็นสำคัญต่อหน้าพยาน

(ลงนาม)ผู้ให้สัญญา

(.....)

(ลงนาม)ผู้รับสัญญา

(.....)

(ลงนาม)พยาน

(.....)

(ลงนาม)พยาน

(.....)

หนังสือยินยอมของคู่สมรส

เขียนที่.....
.....
.....

วันที่.....เดือน..... พ.ศ.

โดยหนังสือฉบับนี้ ข้าพเจ้า.....อายุ.....ปี
อยู่บ้านเลขที่.....ถนน.....ตำบล/แขวง.....อำเภอ/เขต.....
จังหวัด.....ซึ่งเป็น สามี/ภรรยา โดยถูกต้องตามกฎหมายของ.....
ขอให้ความยินยอมแก่.....ในอันที่จะทำนิติกรรม.....
กับ.....

(ลงนาม).....สามี/ภรรยา

ผู้ให้ความยินยอม

ข้าพเจ้า.....ขอรับรองว่าเป็นลายมือชื่ออันแท้จริง
ของ.....ซึ่งเป็น สามี/ภรรยา ข้าพเจ้าจริง

(ลงนาม).....ผู้รับรอง
(.....)

(ลงนาม)พยาน
(.....)

(ลงนาม)พยาน
(.....)

หนังสือยินยอมให้ดำเนินการให้ขออนุญาตสร้างวัด

เขียนที่.....
.....
.....

วันที่.....เดือน..... พ.ศ.

ข้าพเจ้า.....อายุ.....ปี
อยู่บ้านเลขที่.....หมู่ที่.....ถนน.....ตำบล/แขวง.....อำเภอ/
เขต.....จังหวัด.....ได้ถือกรรมสิทธิ์ หรือสิทธิครอบครองที่ดินซึ่งตั้งอยู่ ณ
บ้าน.....หมู่ที่.....ตำบล.....อำเภอ.....จังหวัด.....
ยินยอมให้.....อายุ.....ปี
อยู่บ้านเลขที่.....หมู่ที่.....ถนน.....ตำบล/แขวง.....อำเภอ/
เขต.....จังหวัด.....เป็นผู้ดำเนินการขออนุญาตสร้างวัด.....โดยให้
ปฏิบัติตามระเบียบ ข้อบังคับ หรือกฎกระทรวงที่เกี่ยวข้องจนดำเนินการแล้วเสร็จ

(ลงนาม).....ผู้ให้ความยินยอม
(.....)

(ลงนาม).....ผู้ขออนุญาตสร้างวัด
(.....)

(ลงนาม).....พยาน
(.....)

(ลงนาม).....พยาน
(.....)



ระเบียบสำนักงานพระพุทธศาสนาแห่งชาติ
ว่าด้วยหลักเกณฑ์การพิจารณาคำขอเพื่อสร้างวัด

พ.ศ. ๒๕๖๑

โดยที่เป็นการสมควรกำหนดระเบียบเกี่ยวกับหลักเกณฑ์การพิจารณาคำขอและเอกสารประกอบคำขอสร้างวัด ตามกฎกระทรวง การสร้าง การตั้ง การรวม การย้าย และการยุบเลิกวัด การขอรับพระราชทานวิสุงคามสีมา และการยกวัดร้างขึ้นเป็นวัดมีพระภิกษุอยู่จำพรรษา พ.ศ. ๒๕๕๔ เพื่อให้เป็นแนวทางในการปฏิบัติงานสำหรับการพิจารณาคำขอและเอกสารประกอบคำขอสร้างวัด รวมถึงการมีส่วนร่วมของประชาชน ส่วนราชการในท้องถิ่น อาศัยอำนาจตามความในมาตรา ๓๒ มาตรา ๓๖ และมาตรา ๓๗ แห่งพระราชบัญญัติระเบียบบริหารราชการแผ่นดิน พ.ศ. ๒๕๓๔ และที่แก้ไขเพิ่มเติม ผู้อำนวยการสำนักงานพระพุทธศาสนาแห่งชาติ โดยความเห็นชอบของมหาเถรสมาคม จึงออกระเบียบไว้ดังต่อไปนี้

ข้อ ๑ ระเบียบนี้เรียกว่า “ระเบียบสำนักงานพระพุทธศาสนาแห่งชาติ ว่าด้วยหลักเกณฑ์การพิจารณาคำขอเพื่อสร้างวัด พ.ศ. ๒๕๖๑”

ข้อ ๒ ระเบียบนี้ให้ใช้บังคับตั้งแต่วันประกาศเป็นต้นไป

ข้อ ๓ ในระเบียบนี้

“กฎกระทรวง” หมายความว่า กฎกระทรวง การสร้าง การตั้ง การรวม การย้าย และการยุบเลิกวัด การขอรับพระราชทานวิสุงคามสีมา และการยกวัดร้างขึ้นเป็นวัดมีพระภิกษุอยู่จำพรรษา พ.ศ. ๒๕๕๔

“คำขอเพื่อสร้างวัด” หมายความว่า คำขออนุญาตสร้างวัด (ศถ.๑) หรือแบบคำขอเพื่อสร้างวัด ตามแบบที่สำนักงานพระพุทธศาสนาแห่งชาติกำหนด

“คณะกรรมการ” หมายความว่า คณะกรรมการพิจารณาการขออนุญาตสร้างวัด

ข้อ ๔ ในกรุงเทพมหานคร ให้สำนักงานพระพุทธศาสนาแห่งชาติปฏิบัติหน้าที่สำนักงานพระพุทธศาสนาจังหวัดตามที่กำหนดในระเบียบนี้

ข้อ ๕ ให้ผู้อำนวยการสำนักงานพระพุทธศาสนาจังหวัด เสนอผู้ว่าราชการจังหวัดแต่งตั้งคณะกรรมการ เพื่อทำหน้าที่พิจารณาการขออนุญาตสร้างวัด ประกอบด้วย เจ้าคณะอำเภอ เป็นที่ปรึกษานายอำเภอท้องที่ เป็นประธาน และกรรมการอื่น อีกไม่เกิน ๕ รูป/คน โดยให้ผู้แทนสำนักงานพระพุทธศาสนาจังหวัด เป็นกรรมการและเลขานุการ

ข้อ ๖ วัดที่จะสร้างขึ้นต้องประกอบด้วยหลักเกณฑ์ตามกฎกระทรวง หมวด ๑ การสร้างวัด

ข้อ ๗ ผู้ขออนุญาตสร้างวัดต้องยื่นคำขออนุญาตสร้างวัด (ศถ.๑) ห้าระเบียบนี้ พร้อมด้วยเอกสารประกอบคำขออนุญาตสร้างวัด ดังต่อไปนี้

- ๒ -

- ๑) สำเนาบัตรประจำตัวประชาชนของผู้ขออนุญาตสร้างวัด
 - ๒) สำเนาทะเบียนบ้านของผู้ขออนุญาตสร้างวัด
 - ๓) หนังสือมอบอำนาจ หรือหนังสือยินยอมให้ดำเนินการขออนุญาตสร้างวัด
- ข้อ ๗.๑ กรณีที่ดินของเอกชน

- (๑) สำเนาบัตรประจำตัวประชาชนของผู้ยกที่ดินให้สร้างวัด
- (๒) สำเนาทะเบียนบ้านของผู้ยกที่ดินให้สร้างวัด
- (๓) สำเนาหนังสือแสดงกรรมสิทธิ์หรือสิทธิครอบครองที่ดินที่จะใช้สร้างวัด

ได้แก่ โฉนดที่ดิน หรือหนังสือรับรองการทำประโยชน์ (น.ส. ๓) หรือ (น.ส. ๓ ก.) หรือ (น.ส. ๓ ข.) กรณีผู้ยกที่ดินให้สร้างวัดมีคู่สมรสต้องแนบเอกสารเพิ่มเติม ประกอบด้วย

- หนังสือยินยอม พร้อมด้วยสำเนาทะเบียนสมรส
- สำเนาบัตรประจำตัวประชาชน และสำเนาทะเบียนบ้านของคู่สมรส กรณีหม้าย

เนื่องจากหย่าร้าง ต้องแนบสำเนาหนังสือสำคัญการหย่า กรณีคู่สมรสเสียชีวิตต้องแนบสำเนาทะเบียนสมรส และสำเนาใบมรณบัตรของคู่สมรส

(๔) หนังสือสัญญาตกลงยกที่ดินให้สร้างวัด (ศก.๒) ที่ผู้ถือกรรมสิทธิ์ในที่ดินนั้น ได้ทำไว้กับสำนักงานพระพุทธศาสนาแห่งชาติ เพื่อเป็นการแสดงเจตนาว่าจะยกที่ดินให้สร้างวัด

(๕) แผนที่แสดงที่ตั้งสถานที่ที่ขออนุญาตสร้างวัด โดยให้ระบุตำแหน่งสถานที่ที่ขออนุญาตสร้างวัด ชื่อหมู่บ้าน วัด และสถานที่สำคัญใกล้เคียงโดยรอบ และเส้นทางคมนาคมโดยสังเขป

(๖) แผนผังแสดงเขตที่ดิน อาคาร และสิ่งปลูกสร้างภายในที่ดินที่จะใช้สร้างวัด โดยผู้ขออนุญาตสร้างวัดต้องจัดทำแผนผังแสดงรูปที่ดินที่ถูกต้องตามหนังสือสำคัญที่ดินและ/หรือหนังสืออนุญาตให้ใช้ที่ดิน พร้อมแสดงสิ่งก่อสร้างอาคารเสนาสนะที่มีอยู่ (ถ้ามี) โดยมีข้อกำหนด ดังนี้

(๖.๑) การเขียนแผนผังแสดงเขตที่ดินและสิ่งก่อสร้างของวัด ให้จัดทำแบบพิมพ์เขียว หรือกระดาษขาว ขนาดไม่ต่ำกว่า A๓ โดยกำหนดให้ใช้มาตราส่วนสำหรับแผนผัง ดังนี้

- ที่ดินมีเนื้อที่ไม่เกิน ๑๐ ไร่ ให้ใช้มาตราส่วน ๑ : ๕๐๐
- ที่ดินมีเนื้อที่ ๑๐ - ๒๐ ไร่ ให้ใช้มาตราส่วน ๑ : ๗๕๐
- ที่ดินมีเนื้อที่มากกว่า ๒๐ ไร่ ให้ใช้มาตราส่วนตามความเหมาะสม หรือประมาณ ๑ : ๑๐๐๐

(๖.๒) ให้ระบุอาคารเสนาสนะต่าง ๆ ในแผนผัง ประกอบด้วย อุโบสถ ศาลาการเปรียญ กุฏิที่พักสงฆ์ เป็นต้น ภายในที่ดินที่ขออนุญาตสร้างวัด โดยต้องมีขนาดและตำแหน่งตามสภาพความเป็นจริง หรือจะเกิดขึ้นในอนาคตให้ชัดเจน

(๗) ภาพถ่ายบริเวณที่ดินที่ขอสร้างวัด

ทั้งนี้ เอกสารที่เป็นสำเนาทุกฉบับ ต้องลงนามรับรองสำเนาถูกต้อง

ข้อ ๗.๒ กรณีที่ดินของส่วนราชการหรือหน่วยงานของรัฐ

(๑) สำเนาบัตรประจำตัวประชาชนของผู้ขออนุญาตสร้างวัด

(๒) สำเนาทะเบียนบ้านของผู้ขออนุญาตสร้างวัด

/ (๓) หนังสืออนุญาต...

ข้อ ๑๒ ให้สำนักงานพระพุทธศาสนาจังหวัดจัดเก็บคำขออนุญาตสร้างวัด และเอกสารประกอบคำขออนุญาตสร้างวัด อย่างเป็นระบบสามารถสืบค้นได้ และจัดทำทะเบียนการสร้างวัดแยกเป็นรายปี โดยให้ระบุข้อมูล ประกอบด้วย ชื่อ - สกุล และที่อยู่ของผู้ขออนุญาตสร้างวัด ที่ตั้งที่ขอสร้างวัด สังกัดคณะสงฆ์ และวันที่ประกาศอนุญาตให้สร้างวัด

ข้อ ๑๓ ให้ผู้อำนวยการสำนักงานพระพุทธศาสนาแห่งชาติ รักษาการให้เป็นไปตามระเบียบนี้

ประกาศ ณ วันที่ ๓๐ ตุลาคม พ.ศ. ๒๕๖๑

พันตำรวจโท

W.

(พงศ์พร พรหมณ์เสนห์)

ผู้อำนวยการสำนักงานพระพุทธศาสนาแห่งชาติ

หมวด ๒
การตั้งวัด

การตั้งวัด

ตามกฎกระทรวงการสร้าง การตั้ง การรวม การย้าย และการยุบเลิกวัด
การขอรับพระราชทานวิสุงคามสีมา และการยกวัดร้างขึ้นเป็นวัดมีพระภิกษุอยู่จำพรรษา
พ.ศ. ๒๕๕๙ (หมวด ๒)

หลักเกณฑ์ในการขออนุญาตตั้งวัด

๑. สถานที่ตั้งวัดและเสนาสนะ จะต้องเป็นวัดที่สร้างขึ้นในสถานที่ตามแผนที่ แผนที่ และ เอกสารสิทธิที่ดินที่ได้รับอนุญาตให้สร้างวัดนั้น และต้องมีเสนาสนะสิ่งปลูกสร้างแล้วเสร็จ (ตามเงื่อนไข) เป็น หลักฐานมั่นคง เหมาะสมที่จะเป็นที่พำนักของพระภิกษุสงฆ์

๒. ชื่อวัด ในการเสนอรายงานขอตั้งวัด (ศถ.๓) จะต้องระบุชื่อวัดที่ขอตั้ง พร้อมชี้แจงเหตุผล ประกอบในรายงานขออนุญาตตั้งวัด ให้ชัดเจน กะทัดรัด เข้าใจง่ายมีความหมาย และชื่อที่ขอตั้งจะต้องผ่าน ความเห็นชอบทุกชั้นตามลำดับที่กำหนดในกฎกระทรวงฯ

๓. จำนวนพระภิกษุที่จะอยู่ประจำ มีจำนวนไม่น้อยกว่า ๑ รูป และให้เสนอชื่อผู้จะเป็นเจ้าอาวาส พร้อมด้วยอายุ พรรษา สังกัดวัดเดิม (ตามหนังสือสุทธิ) โดยพระภิกษุที่จะเป็น เจ้าอาวาสจะต้องมีคุณสมบัติตามพระราชบัญญัติคณะสงฆ์ พ.ศ. ๒๕๐๕

๔. ผู้ขอตั้งวัดจะต้องเป็นบุคคลคนเดียวกับผู้ที่ได้รับอนุญาตให้สร้างวัด กรณีเป็นบุคคลอื่น จะต้องมีหนังสือมอบอำนาจให้ดำเนินการแทน

๕. เอกสาร หลักฐาน ทุกฉบับที่ประกอบเรื่องต้องเป็นเอกสารที่ถูกต้องครบถ้วน

๖. กรณีวัดตั้งอยู่ในที่ดินของผู้มีกรรมสิทธิ์ ให้ผู้มีกรรมสิทธิ์ หรือทายาท ดำเนินการโอนที่ดิน พร้อมทั้งอาคารและสิ่งปลูกสร้างให้แก่วัดที่ตั้งขึ้นภายใน ๙๐ วัน นับแต่วันที่ได้รับแจ้งการให้ความเห็นชอบของ มหาเถรสมาคม

๗. กรณีวัดตั้งอยู่ในที่ดินของส่วนราชการหรือหน่วยงานของรัฐ ให้สำนักงานพระพุทธศาสนา แห่งชาติแจ้งการประกาศตั้งวัดให้ส่วนราชการหรือหน่วยงานของรัฐที่เป็นผู้อนุญาตให้ใช้ที่ดินที่วัดนั้นตั้งอยู่ทราบ

๘. ให้สำนักงานพระพุทธศาสนาแห่งชาติแจ้งให้วัดที่ตั้งขึ้นในที่ดินของส่วนราชการหรือ หน่วยงานของรัฐ ปฏิบัติตามเงื่อนไขการอนุญาตให้ใช้ประโยชน์ในที่ดินดังกล่าว

เอกสารหลักฐานประกอบการขออนุญาตตั้งวัด

๑. รายงานการขออนุญาตตั้งวัด (ศถ.๓) ควรพิมพ์หรือเขียนรายละเอียดให้ครบถ้วนและ ชัดเจน รายการสิ่งปลูกสร้างของวัดให้ลงรายละเอียดทุกรายการที่สร้างขึ้น ถ้ามีหลายรายการอาจทำเป็นบัญชี แนบประกอบ โดยบอกขนาด และราคาสิ่งปลูกสร้าง

๒. สำเนาหนังสืออนุญาตให้สร้างวัด

๓. ภาพถ่ายอาคารเสนาสนะของวัดที่เป็นฉบับภาพสี พร้อมลงลายมือชื่อรับรองภาพถ่ายว่า เป็นเสนาสนะของวัดที่ขอตั้งจริง จำนวนไม่น้อยกว่า ๕ รูป ควรถ่ายภาพให้เห็นสิ่งปลูกสร้างอย่างทั่วถึง ชัดเจน และครบถ้วน

๔. สำเนาหนังสือสุทธิของพระภิกษุที่จะเป็นเจ้าอาวาส ต้องมีอายุพรรษาตั้งแต่ ๕ พรรษาขึ้นไป พร้อมบัญชีรายชื่อของพระภิกษุที่จะอยู่พำนักประจำ สำเนาหนังสือสุทธิของพระภิกษุทุกรูป พร้อมรับรองสำเนาถูกต้อง

๕. สำเนาบัตรประจำตัวประชาชนและสำเนาทะเบียนบ้านของผู้ขออนุญาตตั้งวัด ซึ่งจะต้องเป็นบุคคลคนเดียวกับผู้ที่ได้รับอนุญาตให้สร้างวัด หากมีการเปลี่ยนแปลงชื่อ ที่อยู่ จะต้องมียกฐานะการเปลี่ยนชื่อ ที่อยู่แนบประกอบ กรณีไม่เป็นบุคคลคนเดียวกับผู้ได้รับอนุญาตให้สร้าง ต้องมีหนังสือมอบอำนาจจากผู้ได้รับอนุญาตสร้าง หรือทายาท พร้อมเอกสารหลักฐานประกอบ

๖. ที่ดิน

ที่ดินของทางราชการ	ที่ดินเอกชน
<p>- หนังสืออนุญาตให้ใช้ที่ดินเพื่อสร้างวัดจากส่วนราชการหรือหน่วยงานของรัฐ</p> <p>* เอกสารที่เป็นสำเนาให้รับรองสำเนาถูกต้องทุกฉบับ</p>	<p>- หนังสือแสดงกรรมสิทธิ์หรือสิทธิครอบครองที่ดินที่จะใช้ตั้งวัด ซึ่งต้องมีเนื้อที่ไม่น้อยกว่า ๖ ไร่ และเป็นสถานที่เดียวกันกับที่ได้รับอนุญาตให้สร้างวัด</p> <p>- หนังสือสัญญาที่ผู้มีกรรมสิทธิ์ในที่ดินได้ทำไว้กับสำนักงานพระพุทธศาสนาแห่งชาติ ถึงการแสดงเจตนาว่าจะยกที่ดินให้วัดต่อไป</p> <p>- กรณีผู้ยกที่ดินให้สร้างวัดมีคู่สมรสต้องแนบเอกสารดังนี้</p> <ol style="list-style-type: none"> ๑. หนังสือยินยอมของคู่สมรส ๒. สำเนาบัตรประจำตัวประชาชน และสำเนาทะเบียนบ้านของคู่สมรส ๓. สำเนาทะเบียนสมรส ๔. กรณีหม้ายเนื่องจากหย่า ต้องแนบหนังสือสำคัญการหย่า ๕. กรณีคู่สมรสเสียชีวิตต้องแนบสำเนาทะเบียนสมรส และใบมรณะบัตรของคู่สมรส <p>* เอกสารที่เป็นสำเนาให้รับรองสำเนาถูกต้องทุกฉบับ</p>

๗. แผนผังแสดงอาคารเสนาสนะ สิ่งปลูกสร้าง

๘. แผนที่แสดงจุดที่ตั้งวัดและ ให้ระบุชื่อบ้าน ชื่อวัดที่อยู่ข้างเคียงโดยรอบ เส้นทางคมนาคมติดต่อกับวัดที่ขออนุญาตสร้างและกำหนดระยะทางไว้ด้วย

๙. ในกรณีที่ผู้ได้รับอนุญาตให้สร้างวัดถึงแก่กรรม หรือย้ายถิ่นฐาน ให้แนบบมรณบัตร หรือหนังสือมอบอำนาจด้วย

๑๐. กรณีสถานที่ที่ได้รับอนุญาตให้สร้างวัดมีการเปลี่ยนแปลงเขตการปกครองต้องแนบเอกสารการเปลี่ยนแปลงเขตการปกครองของกระทรวงมหาดไทย หรือหนังสือรับรองจากเจ้าหน้าที่ปกครองท้องถิ่นเพื่อประกอบการพิจารณาด้วย

๑๑. สำเนาเอกสารทุกฉบับให้ข้าราชการผู้มีหน้าที่เกี่ยวข้อง ระดับปฏิบัติการขึ้นไป เป็นผู้รับรองสำเนาถูกต้อง

ขั้นตอนการดำเนินการขออนุญาตตั้งวัด

๑. ผู้รับอนุญาตสร้างวัด ทายาท หรือผู้แทน ยื่นรายงานการขอตั้งวัดต่อผู้อำนวยการสำนักงานพระพุทธศาสนาจังหวัด

๒. ให้ผู้อำนวยการสำนักงานพระพุทธศาสนาจังหวัด ขอความเห็นจาก เจ้าคณะตำบล, เจ้าคณะอำเภอ, นายอำเภอ และเจ้าคณะจังหวัด แล้วเสนอรายงานต่อผู้ว่าราชการจังหวัด

๓. ให้ผู้ว่าราชการจังหวัดเสนอรายงานต่อ เจ้าคณะภาค, เจ้าคณะใหญ่ และผู้อำนวยการสำนักงานพระพุทธศาสนาแห่งชาติ เพื่อพิจารณา

๔. ให้ผู้อำนวยการสำนักงานพระพุทธศาสนาแห่งชาติ นำเสนอที่ประชุมคณะกรรมการพิจารณาและกลั่นกรองการตั้งชื่อวัด จากนั้นจึงเสนอขอรับความเห็นชอบจากมหาเถรสมาคม

๕. เมื่อมหาเถรสมาคมเห็นชอบแล้ว จัดทำประกาศตั้งวัด เพื่อเสนอผู้อำนวยการสำนักงานพระพุทธศาสนาแห่งชาติ ลงนามประกาศ

๖. ให้ผู้อำนวยการสำนักงานพระพุทธศาสนาแห่งชาติ แจ้งผู้ว่าราชการจังหวัด, เจ้าคณะภาค, เจ้าคณะใหญ่ และนายรัฐมนตรี ทราบ และประกาศเรื่องการตั้งวัดในราชกิจจานุเบกษา

๗. ให้ผู้ว่าราชการจังหวัด แจ้งผู้ขอตั้งวัด, เจ้าคณะจังหวัด และผู้เกี่ยวข้องทราบ

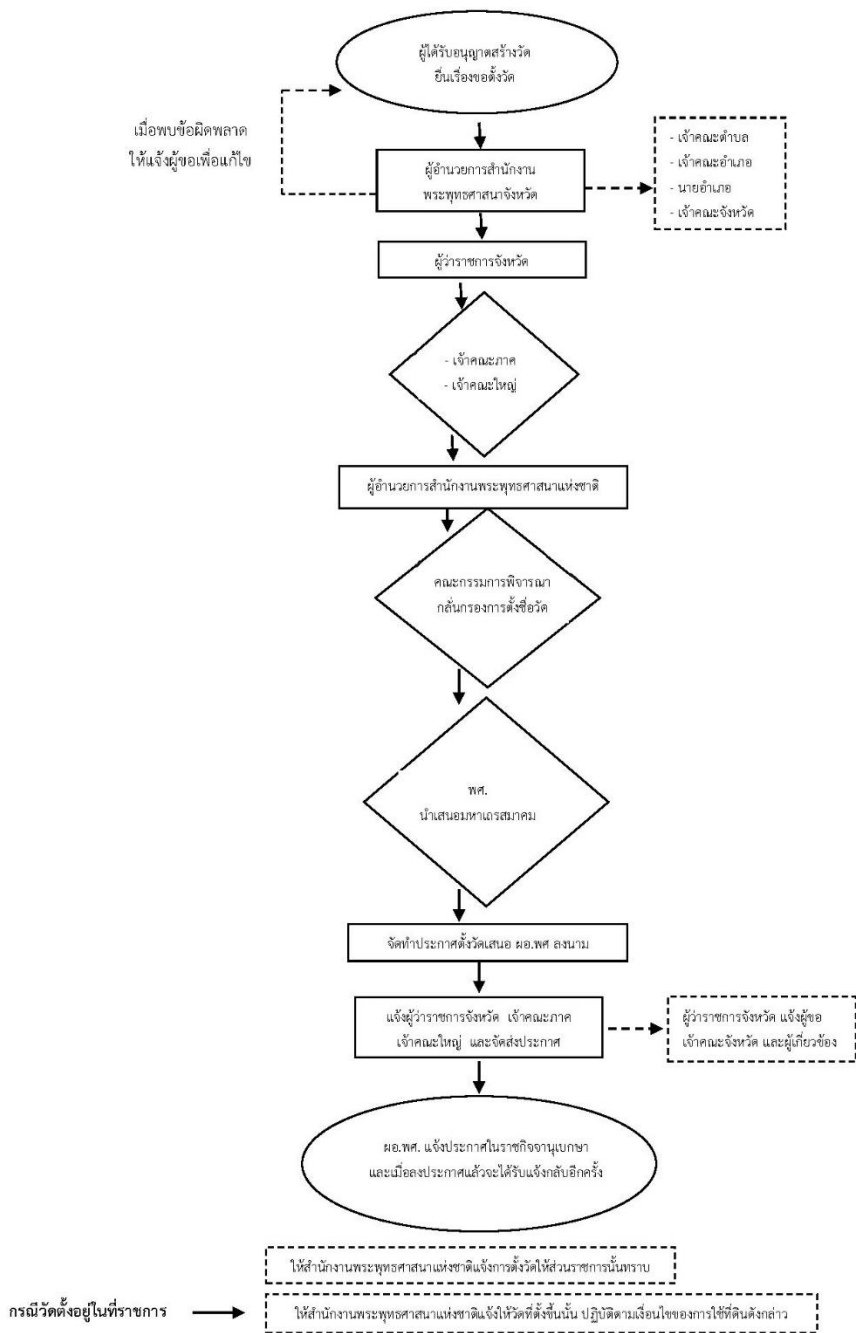
๘. เมื่อมหาเถรสมาคมเห็นชอบแล้ว ให้ผู้ได้รับอนุญาตสร้างวัด ทายาท หรือผู้แทน ดำเนินการโอนที่ดินและสิ่งปลูกสร้างให้แก่วัดนั้นตามกฎหมาย และให้บันทึกประวัติของวัดนั้นไว้เป็นหลักฐาน

๙. การโอนที่ดินและสิ่งปลูกสร้างให้แก่วัดที่ตั้งใหม่ ต้องโอนภายใน ๙๐ วัน นับจากวันที่ได้รับแจ้งการให้ความเห็นชอบของมหาเถรสมาคม

๑๐. กรณีวัดตั้งอยู่ในที่ดินของส่วนราชการหรือหน่วยงานของรัฐ ให้สำนักงานพระพุทธศาสนาแห่งชาติแจ้งการประกาศตั้งวัดให้ส่วนราชการหรือหน่วยงานของรัฐที่เป็นผู้อนุญาตให้ใช้ที่ดินที่วัดนั้นตั้งอยู่ทราบ

๑๑. ให้สำนักงานพระพุทธศาสนาแห่งชาติแจ้งให้วัดที่ตั้งขึ้นในที่ดินของส่วนราชการหรือหน่วยงานของรัฐ ปฏิบัติตามเงื่อนไขการอนุญาตให้ใช้ประโยชน์ในที่ดินดังกล่าว

แผนผังการดำเนินการตั้งวัด



รายงานขอตั้งวัด

เขียนที่.....

.....
.....

วันที่.....เดือน..... พ.ศ.

เรื่อง รายงานขอตั้งวัด

เรียน ผู้อำนวยการสำนักงานพระพุทธศาสนาจังหวัด.....

สิ่งที่ส่งมาด้วย รายการตามเอกสารแนบท้าย

ตามใบอนุญาตให้ข้าพเจ้าสร้างวัดขึ้นในที่ดินของ.....

หนังสือสำคัญที่ดิน / หนังสืออนุญาตให้ใช้ที่ดินราชการ

จำนวนเนื้อที่.....ไร่.....งาน.....ตารางวา ภู บ้าน.....หมู่ที่.....

ตำบล.....อำเภอ.....จังหวัด.....

ตามหนังสืออนุญาตให้สร้างวัด ลงวันที่.....เดือน..... พ.ศ..... นั้น

ข้าพเจ้าได้จัดการก่อสร้างเสนาสนะและถาวรวัตถุขึ้นเป็นหลักฐานมั่นคงแล้ว คือ

ก. (๑) ภูมิ กว้าง.....เมตร ยาว.....เมตร

จำนวน.....หลัง ค่าก่อสร้าง.....บาท

(๒) ศาลาการเปรียญ กว้าง.....เมตร ยาว.....เมตร

จำนวน.....หลัง ค่าก่อสร้าง.....บาท

(๓)

.....
.....
.....
.....
.....
.....
.....
.....

ข. มีพระภิกษุสามเณร พำนักเป็นประจำ คือ พระภิกษุ.....รูป สามเณร.....รูป

และมีพระ.....อายุ.....ปี พรรษา..... สังกัดวัด.....

ตำบล.....อำเภอ.....จังหวัด.....จะเป็นเจ้าอาวาส

ค. ข้าพเจ้าขอตั้งชื่อวัดว่า “วัด.....” นิกาย.....

เหตุผลที่ตั้งชื่อวัดว่า “วัด.....” เพราะ.....

.....
.....
.....
.....

ง. ข้าพเจ้าได้แนบแผนที่แสดงจุดที่ตั้งวัด แผนผังแสดงสิ่งปลูกสร้างและภาพถ่ายเสนาสนะ และถาวรวัตถุของวัดเพื่อประกอบการพิจารณาด้วยแล้ว
ขอให้ทางราชการได้โปรดพิจารณาประกาศตั้งวัดต่อไป

ขอแสดงความนับถือ

(ลงชื่อ).....ผู้ขอตั้งวัด
(.....)
เบอร์โทรศัพท์.....

ความเห็นของเจ้าคณะตำบล

เห็นสมควรให้ตั้งวัดได้ โดยใช้ชื่อว่า.....

(ลงนาม).....
(.....)
เจ้าคณะตำบล.....
วันที่.....เดือน.....พ.ศ.....

ความเห็นของเจ้าคณะอำเภอ

เห็นสมควรให้ตั้งวัดได้ โดยใช้ชื่อว่า.....

(ลงนาม).....
(.....)
เจ้าคณะอำเภอ.....
วันที่.....เดือน.....พ.ศ.....

ความเห็นของนายอำเภอท้องที่

ตรวจสอบแล้วปรากฏว่า ได้ก่อสร้างเสนาสนะและถาวรวัตถุลงในที่ดินที่ได้รับอนุญาตให้ใช้สร้างวัดพร้อมที่จะเป็นที่พำนักของพระภิกษุสงฆ์ได้

จึงเห็นควรอนุญาตให้ตั้งวัดได้ โดยใช้ชื่อว่า.....

(ลงนาม).....

(.....)

นายอำเภอ.....

วันที่.....เดือน.....พ.ศ.....

ความเห็นของเจ้าคณะจังหวัด

เห็นสมควรให้ตั้งวัดได้ โดยใช้ชื่อว่า.....

(ลงนาม).....

(.....)

เจ้าคณะจังหวัด.....

วันที่.....เดือน.....พ.ศ.....

ความเห็นของผู้ว่าราชการจังหวัด

ตรวจสอบแล้วปรากฏว่า ได้ก่อสร้างเสนาสนะและถาวรวัตถุลงในที่ดินที่ได้รับอนุญาตให้ใช้สร้างวัดพร้อมที่จะเป็นที่พำนักของพระภิกษุสงฆ์และประกอบศาสนกิจได้

จึงเห็นควรอนุญาตให้ตั้งวัดได้ โดยใช้ชื่อว่า.....

(ลงนาม).....

(.....)

ผู้ว่าราชการจังหวัด.....

วันที่.....เดือน.....พ.ศ.....

ความเห็นของเจ้าคณะภาค

เห็นสมควรให้ตั้งวัดได้ โดยใช้ชื่อว่า.....

(ลงนาม).....

(.....)

เจ้าคณะภาค.....

วันที่.....เดือน.....พ.ศ.....

ความเห็นของเจ้าคณะใหญ่

เห็นสมควรให้ตั้งวัดได้ โดยใช้ชื่อว่า.....

(ลงนาม).....

(.....)

เจ้าคณะใหญ่.....

วันที่.....เดือน.....พ.ศ.....

กองพุทธศาสนสถาน

สำนักงานพระพุทธศาสนาแห่งชาติ

๒๘๒ ประวัติวัดทั่วราชอาณาจักร

หมายเหตุ สิ่งที่ส่งมาด้วย หมายถึง เอกสารประกอบการพิจารณา คือ

๑. รายงานการขออนุญาตตั้งวัด (ศถ.๓) ควรพิมพ์หรือเขียนรายละเอียดให้ครบถ้วนและชัดเจน รายการสิ่งปลูกสร้างของวัดให้ลงรายละเอียดทุกรายการที่สร้างขึ้น ถ้ามีหลายรายการอาจทำเป็นบัญชีแนบประกอบ โดยบอกขนาด และราคาสิ่งปลูกสร้าง

๒. สำเนาหนังสืออนุญาตให้สร้างวัด

๓. ภาพถ่ายอาคารเสนาสนะของวัดที่เป็นฉบับภาพสี พร้อมลงลายมือชื่อรับรองภาพถ่ายว่าเป็นเสนาสนะของวัดที่ขอตั้งจริง จำนวนไม่น้อยกว่า ๕ รูป ควรถ่ายภาพให้เห็นสิ่งปลูกสร้างอย่างทั่วถึง ชัดเจน และครบถ้วน

๔. สำเนาหนังสือสุทธิของพระภิกษุที่จะเป็นเจ้าอาวาส ต้องมีอายุพรรษาตั้งแต่ ๕ พรรษาขึ้นไป พร้อมบัญชีรายชื่อของพระภิกษุที่จะอยู่พำนักประจำ สำเนาหนังสือสุทธิของพระภิกษุทุกรูป พร้อมรับรองสำเนาถูกต้อง

๕. สำเนาบัตรประจำตัวประชาชนและสำเนาทะเบียนบ้านของผู้ขออนุญาตตั้งวัด ซึ่งจะต้องเป็นบุคคลคนเดียวกับผู้ที่ได้รับอนุญาตให้สร้างวัด หากมีการเปลี่ยนแปลงชื่อ ที่อยู่ จะต้อง มีหลักฐานการเปลี่ยนชื่อ ที่อยู่ แนบประกอบ กรณีไม่เป็นบุคคลคนเดียวกับผู้ได้รับอนุญาตให้สร้าง ต้องมีหนังสือมอบอำนาจจากผู้ได้รับอนุญาตสร้าง หรือทายาท พร้อมเอกสารหลักฐานประกอบ

๖. กรณีเป็นที่ดินของทางราชการ ให้แนบหนังสืออนุญาตให้ใช้ที่ดินเพื่อสร้างวัดจากส่วนราชการหรือหน่วยงานของรัฐที่ดิน

๗. กรณีเป็นที่ดินของเอกชน ให้แนบ

๗.๑ หนังสือแสดงกรรมสิทธิ์หรือสิทธิครอบครองที่ดิน ที่จะใช้ตั้งวัด ซึ่งต้องมีเนื้อที่ไม่น้อยกว่า ๖ ไร่ และเป็นสถานที่เดียวกันกับที่ได้รับอนุญาตให้สร้างวัด

๗.๒ หนังสือสัญญาที่มีกรรมสิทธิ์ในที่ดินได้ทำไว้กับสำนักงานพระพุทธศาสนาแห่งชาติ ถึงการแสดงเจตนาว่าจะยกที่ดินให้วัดต่อไป

๗.๓ หนังสือยินยอมของคู่สมรส

๗.๔ สำเนาบัตรประจำตัวประชาชน และสำเนาทะเบียนบ้านของคู่สมรส

๗.๕ สำเนาทะเบียนสมรส

๗.๖. กรณีหม้ายเนื่องจากหย่า ต้องแนบหนังสือสำคัญการหย่า

๗.๗ . กรณีคู่สมรสเสียชีวิตต้องแนบสำเนาทะเบียนสมรส และใบมรณะบัตรของคู่สมรส

๘. แผนผังแสดงอาคารเสนาสนะ สิ่งปลูกสร้าง

๙. แผนที่แสดงจุดที่ตั้งวัดและ ให้ระบุชื่อบ้าน ชื่อวัดที่อยู่ข้างเคียงโดยรอบ เส้นทางคมนาคมติดต่อกับวัดที่ขออนุญาตสร้างและกำหนดระยะทางไว้ด้วย

๑๐. ในกรณีที่ได้รับอนุญาตให้สร้างวัดถึงแก่กรรม หรือย้ายถิ่นฐาน ให้แนบใบมรณะบัตร หรือหนังสือมอบอำนาจด้วย

๑๑. กรณีสถานที่ที่ได้รับอนุญาตให้สร้างวัดมีการเปลี่ยนแปลงเขตการปกครองต้องแนบ เอกสารการเปลี่ยนแปลงเขตการปกครองของกระทรวงมหาดไทย หรือหนังสือรับรองจากเจ้าหน้าที่ปกครอง ท้องถิ่นเพื่อประกอบการพิจารณาด้วย

๑๒. สำเนาเอกสารทุกฉบับให้ข้าราชการผู้มีหน้าที่เกี่ยวข้อง ระดับปฏิบัติการขึ้นไป เป็นผู้รับรองสำเนาถูกต้อง

สิ่งที่ต้องแนบพร้อมรายงานขอตั้งวัด

๑. รายงานการขออนุญาตตั้งวัด (ศถ.๓)
๒. สำเนาหนังสืออนุญาตให้สร้างวัด
๓. ภาพถ่ายอาคารเสนาสนะของวัดที่เป็นฉบับภาพสี
๔. สำเนาหนังสือสุทธิของพระภิกษุที่จะเป็นเจ้าอาวาส
๕. บัญชีรายชื่อพระภิกษุที่อยู่จำพรรษา, สำเนาหนังสือสุทธิของพระภิกษุที่อยู่จำพรรษา
๖. สำเนาบัตรประจำตัวประชาชนและสำเนาทะเบียนบ้านของผู้ขออนุญาตตั้งวัด
๗. สำเนาหนังสือแสดงกรรมสิทธิ์หรือสิทธิครอบครองที่ดิน(โฉนด)
๘. สำเนาหนังสือสัญญาที่มีกรรมสิทธิ์ในที่ดินได้ทำไว้กับสำนักงานพระพุทธศาสนาแห่งชาติ
 - สำเนาหนังสือยินยอมของคู่สมรส - สำเนาบัตรประจำตัวประชาชน และสำเนาทะเบียนบ้านของคู่สมรส
 - สำเนาทะเบียนสมรส
๙. แผนผังแสดงอาคารเสนาสนะ สิ่งปลูกสร้าง
๑๐. แผนที่แสดงจุดที่ตั้งวัด และแสดงเส้นทางคมนาคมไปวัด

หมวด ๓
การรวมวัด

การรวมวัด

ตามกฎหมายกระทรวงการสร้าง การตั้ง การรวม การย้าย และการยุบเลิกวัด
การขอรับพระราชทานวิสุงคามสีมา และการยกวัดร้างขึ้นเป็นวัดมีพระภิกษุอยู่จำพรรษา
พ.ศ. ๒๕๕๙ (หมวด ๓)

การรวมวัด คือการรวมวัดตั้งแต่สองวัดที่อยู่ใกล้ชิดกันให้เป็นวัดเดียว จะเป็นการรวมระหว่างวัดที่มีพระภิกษุอยู่จำพรรษาเข้าด้วยกัน หรือรวมวัดร้างเข้ากับวัดที่มีพระภิกษุอยู่จำพรรษา ก็สามารถกระทำได้โดยต้องดำเนินการให้เป็นไปตามหลักเกณฑ์ ขั้นตอน และวิธีการที่กำหนด

หลักเกณฑ์การรวมวัด

๑. ต้องเป็นการรวมระหว่างวัดที่มีพระภิกษุอยู่จำพรรษาเข้าด้วยกัน หรือรวมวัดร้างเข้ากับวัดที่มีพระภิกษุอยู่จำพรรษา ซึ่งวัดนั้น ๆ มีพื้นที่อยู่ใกล้กันหรือติดต่อกัน
๒. พื้นที่ของวัดร้างที่จะขอรวมวัดต้องเป็นพื้นที่ที่ปลอดภาระ ไม่มีการจัดประโยชน์
๓. วัดร้างที่จะขอรวมต้องมีชื่อปรากฏอยู่ในทะเบียนที่ดินศาสนสมบัติกลางและวัดร้าง
๔. เป็นการรวมเพื่อประโยชน์แก่การปกครองของคณะสงฆ์
๕. เป็นการรวมเพื่อประโยชน์แก่การทำนุบำรุงวัดให้เจริญยิ่งขึ้น
๖. เจ้าคณะปกครองสงฆ์เจ้าสังกัดจนถึงเจ้าคณะภาค และเจ้าหน้าที่ฝ่ายบ้านเมืองจนถึงผู้ว่าราชการจังหวัดเห็นสมควร
๗. กรณีที่ดินที่ตั้งวัดเป็นที่ดินของส่วนราชการ เมื่อมีการรวมวัดแล้วให้สำนักงานพระพุทธศาสนาแห่งชาติ แจ้งต่อส่วนราชการนั้น ทราบ

เอกสารหลักฐานประกอบการรวมวัด

๑. แบบรายงานการขอรวมวัด (ศส.๔)
๒. สำเนาประกาศตั้งวัดของวัดที่มีพระภิกษุอยู่จำพรรษา กรณีวัดที่มีพระภิกษุอยู่จำพรรษที่ตั้งวัดขึ้นก่อน พ.ศ. ๒๔๘๔ ให้มีหนังสือรับรองสภาพวัด
๓. ประวัติวัดร้างที่จะรวม
๔. สำเนาหนังสือสำคัญแสดงกรรมสิทธิ์สำหรับที่ดินที่ตั้งวัด ของทั้ง ๒ วัด ที่จะรวมกัน
๕. รายละเอียดพระภิกษุที่จะเป็นเจ้าอาวาส รายละเอียดพระภิกษุสามเณรที่อยู่ประจำ และบุคคลที่อยู่ในวัด
๖. สำเนาหนังสือสุทธิของพระภิกษุที่จะเป็นเจ้าอาวาส
๗. สำเนาทราตั้งเจ้าอาวาส
๘. แผนที่แสดงที่ตั้งของวัด ๒ วัด ที่จะรวมกัน
๙. แผนผังอาคารสิ่งปลูกสร้างของทั้ง ๒ วัด ที่จะรวมกัน
 - เนื้อที่ ๒ - ๑๐ ไร่ ใช้มาตราส่วน ๑ : ๕๐๐
 - เนื้อที่ ๑๐ - ๒๐ ไร่ ใช้มาตราส่วน ๑ : ๗๕๐
 - เนื้อที่มากกว่า ๒๐ ไร่ ให้ใช้มาตราส่วนตามความเหมาะสม หรือประมาณ ๑ : ๑๐๐๐
๑๐. ภาพถ่ายอาคารเสนาสนะและบริเวณพื้นที่ของวัดทั้ง ๒ วัด ที่จะรวมกัน
๑๑. สำเนารายงานการประชุมของคณะกรรมการหมู่บ้านที่ให้ความเห็นชอบในการรวมวัด

๒๘๖ ประวัติวัดทั่วราชอาณาจักร

๑๒. สำเนารายงานการประชุมของสภาตำบล หรือสภาองค์การบริหารส่วนตำบลที่ให้ความเห็นชอบในการรวมวัด

๑๓. กรณีมีการขึ้นโบราณสถานและถูกกันเขตโบราณสถานไว้ในพื้นที่ของวัดที่จะรวมวัด ให้มีเอกสารการกันเขตโบราณสถาน

ขั้นตอนการดำเนินการรวมวัด

๑. เจ้าอาวาสเสนอรายงานการรวมวัดไปยังผู้อำนวยการสำนักงานพระพุทธศาสนาจังหวัด

๒. ให้ผู้อำนวยการสำนักงานพระพุทธศาสนาจังหวัดขอความเห็นจากเจ้าคณะตำบล เจ้าคณะอำเภอ นายอำเภอ เจ้าคณะจังหวัด และเสนอรายงานพร้อมความเห็นต่อผู้ว่าราชการจังหวัด

๓. ให้ผู้ว่าราชการจังหวัดเสนอรายงานไปยังเจ้าคณะภาค เจ้าคณะใหญ่ และผู้อำนวยการสำนักงานพระพุทธศาสนาแห่งชาติ เพื่อพิจารณาตามลำดับ

๔. เมื่อเอกสารมาถึงสำนักงานพระพุทธศาสนาแห่งชาติ จะทำการตรวจสอบเอกสาร ตรวจสอบการขึ้นทะเบียนที่ดินศาสนสมบัติกลางและวัดร้าง และการจัดประโยชน์ในพื้นที่วัดร้างที่จะมีการรวมวัด

๕. เจ้าคณะหนใหญ่และเจ้าหน้าที่สำนักงานพระพุทธศาสนาแห่งชาติ ลงพื้นที่เพื่อตรวจสอบสภาพวัดที่ขอรวมวัด

๖. นำเสนอผลการลงพื้นที่ตรวจสอบสภาพวัด เพื่อสมเด็จพระมหาวีรวงศ์ พิจารณาก่อนการลงนามเสนอมหาเถรสมาคม

๗. ให้ผู้อำนวยการสำนักงานพระพุทธศาสนาแห่งชาติเสนอรายงานการรวมวัดพร้อมความเห็นต่อมหาเถรสมาคม

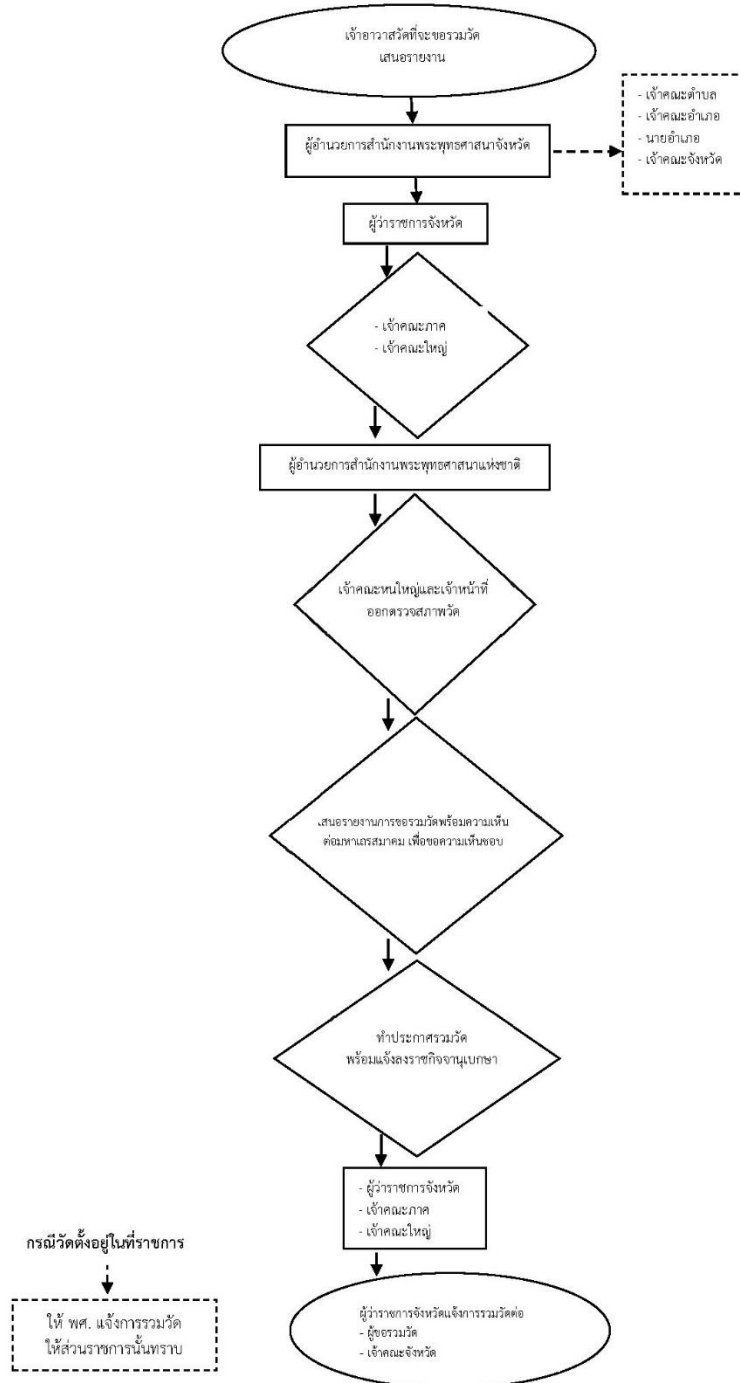
๘. ให้ผู้อำนวยการสำนักงานพระพุทธศาสนาแห่งชาติประกาศรวมวัด

๙. ให้ผู้อำนวยการสำนักงานพระพุทธศาสนาแห่งชาติ แจ้งผู้ว่าราชการจังหวัด เจ้าคณะภาค และเจ้าคณะใหญ่ ทราบ

๑๑. ให้ผู้ว่าราชการจังหวัดแจ้งการรวมวัดต่อผู้ขอ และเจ้าคณะจังหวัดทราบ

๑๒. ให้ผู้อำนวยการสำนักงานพระพุทธศาสนาแห่งชาติ ประกาศลงในราชกิจจานุเบกษา

แผนผังการดำเนินการรวมวัด



รายงานขอรวมวัด

เขียนที่.....

.....

.....

วันที่.....เดือน..... พ.ศ.

เรื่อง การขอรวมวัด

เจริญพร ผู้อำนวยการสำนักงานพระพุทธศาสนาจังหวัด.....

สิ่งที่ส่งมาด้วย รายการตามเอกสารแนบท้าย

ด้วยอาตมาภาพได้พิจารณาเห็นว่าวัด.....ตั้งอยู่ที่บ้านหมู่ที่.....

ตำบล.....อำเภอ.....จังหวัด.....ควรจะรวมกับวัด.....

ตั้งอยู่ที่บ้านหมู่ที่.....ตำบล.....อำเภอ.....จังหวัด.....ซึ่งเป็น

วัดอยู่ใกล้ชิดกัน โดยเหตุผลว่า.....

.....
.....
.....
.....

ฉะนั้น จึงขอรวมวัด.....กับวัด.....และเมื่อรวมกันแล้ว

จะขอตั้งนามวัดว่า “วัด.....”

จึงเจริญพรมาเพื่อพิจารณาดำเนินการ

ขอเจริญพร

(ลงนาม).....

(.....)

เจ้าอาวาสวัด

ความเห็นของเจ้าคณะตำบล.....

.....

(ลงชื่อ).....

(.....)

เจ้าคณะตำบล.....

วันที่.....เดือน..... พ.ศ.....

ความเห็นของเจ้าคณะอำเภอ.....

.....

(ลงชื่อ).....

(.....)

เจ้าคณะอำเภอ.....

วันที่.....เดือน.....พ.ศ.....

ความเห็นของนายอำเภอ.....

.....

(ลงชื่อ).....

(.....)

นายอำเภอ.....

วันที่.....เดือน.....พ.ศ.....

ความเห็นของเจ้าคณะจังหวัด.....

.....

(ลงชื่อ).....

(.....)

เจ้าคณะจังหวัด.....

วันที่.....เดือน.....พ.ศ.....

ความเห็นของผู้อำนวยการสำนักงานพระพุทธศาสนาจังหวัด.....

.....

(ลงชื่อ).....

(.....)

ผู้อำนวยการสำนักงานพระพุทธศาสนาจังหวัด.....

วันที่.....เดือน.....พ.ศ.....

ความเห็นของผู้ว่าราชการจังหวัด.....

.....

(ลงชื่อ).....

(.....)

ผู้ว่าราชการจังหวัด.....

วันที่.....เดือน.....พ.ศ.....

ความเห็นของเจ้าคณะภาค.....

.....

(ลงชื่อ).....

(.....)

เจ้าคณะภาค.....

วันที่.....เดือน.....พ.ศ.....

ความเห็นของเจ้าคณะใหญ่หน.....

.....

(ลงชื่อ).....

(.....)

เจ้าคณะใหญ่หน.....

วันที่.....เดือน.....พ.ศ.....

หมายเหตุ

สิ่งที่ส่งมาด้วย หมายถึง เอกสารประกอบการพิจารณา คือ

๑. แบบรายงานการขอรวมวัด (ศถ.๔)
๒. สำเนาประกาศตั้งวัด หรือหนังสือรับรองสภาพวัด
๓. ประวัติวัดร้างที่จะรวม
๔. สำเนาหนังสือสำคัญแสดงกรรมสิทธิ์สำหรับที่ดินที่ตั้งวัด ของทั้ง 2 วัด ที่จะรวมกัน
๕. รายละเอียดพระภิกษุที่จะเป็นเจ้าอาวาส รายละเอียดพระภิกษุสามเณรที่อยู่ประจำ และ

บุคคลที่อยู่ในวัด

๖. สำเนาหนังสือสุทธิของพระภิกษุที่จะเป็นเจ้าอาวาส
๗. สำเนาดราตั้งเจ้าอาวาส
๘. แผนที่ตั้งวัด
๙. แผนผังอาคารสิ่งปลูกสร้าง
๑๐. ภาพถ่ายอาคารเสนาสนะ
๑๑. สำเนารายงานการประชุมของคณะกรรมการหมู่บ้านที่ให้ความเห็นชอบ
๑๒. สำเนารายงานการประชุมของสภาตำบล หรือสภาองค์การบริหารส่วนตำบลที่ให้ความเห็นชอบ
๑๓. กรณีมีการขึ้นโบราณสถานและถูกกันเขตโบราณสถานไว้ ให้มีเอกสารการกันเขต

โบราณสถาน

หมวด ๔
การย้ายวัด

การย้ายวัด

ตามกฎกระทรวงการสร้าง การตั้ง การรวม การย้าย และการยุบเลิกวัด
การขอรับพระราชทานวิสุงคามสีมา และการยกวัดร้างขึ้นเป็นวัดมีพระภิกษุอยู่จำพรรษา
พ.ศ. ๒๕๕๙ (หมวด ๔)

การย้ายวัด คือการย้ายจากที่ดินที่ตั้งวัดเดิมไปตั้งในที่ดินแห่งใหม่ จะด้วยสาเหตุใดก็ตามที่ทำให้สถานที่ตั้งวัดเดิมเปลี่ยนแปลงไปในทางไม่เหมาะสมที่จะเป็นที่พำนักของพระภิกษุสงฆ์ และไม่สะดวกต่อการทำบุญบำเพ็ญกุศลของศาสนิกชน เช่นวัดประสบภัยทางธรรมชาติอยู่เนื่อง ๆ หรือราษฎรอพยพไปตั้งถิ่นฐานในที่แห่งใหม่ หรือถูกผลกระทบจากการสร้างอ่างเก็บน้ำ สร้างถนน เป็นต้น ซึ่งจำเป็นหรือสมควรจะย้ายวัดไปตั้งในที่แห่งใหม่เพื่อความเจริญมั่นคงแห่งวัดนั้น

หลักเกณฑ์การย้ายวัด

๑. สถานที่ตั้งวัดเดิมเปลี่ยนแปลงไปในทางที่ไม่เหมาะสมที่จะเป็นที่พำนักของพระภิกษุสงฆ์หรือการประกอบศาสนกิจ

๒. การจัดหาที่ดินที่ตั้งวัด การย้ายทรัพย์สินของวัดและการก่อสร้างวัดใหม่ ให้เป็นหน้าที่ของผู้ขอย้ายวัด

๓. ที่ดินที่ตั้งวัดใหม่ต้องเป็นกรรมสิทธิ์ของวัด หากเป็นของเอกชนต้องมีเอกสารหลักฐาน แสดงการยกที่ดินให้เป็นที่ตั้งวัดให้ครบถ้วน หากเป็นที่ของราชการต้องได้รับอนุญาตจากหน่วยงานที่ดูแลพื้นที่นั้นในการตั้งวัด

๔. ต้องมีจำนวนเงินและสัมภาระที่จะใช้ในการก่อสร้างวัดใหม่ หรือค่าภาคกรรมที่ได้รับทดแทนกรณีได้รับผลกระทบจากโครงการของทางราชการ

๕. ให้นำความในข้อ ๕ ข้อ ๖ ข้อ ๗ และข้อ ๘ ของกฎกระทรวงการสร้าง การตั้ง การรวม การย้าย และการยุบเลิกวัด การขอรับพระราชทานวิสุงคามสีมา และการยกวัดร้างขึ้นเป็นวัดมีพระภิกษุอยู่จำพรรษา พ.ศ. ๒๕๕๙ มาบังคับโดยอนุโลม

๖. กรณีที่ตั้งวัดเดิมเป็นที่ราชการ ให้สำนักงานพระพุทธศาสนาแห่งชาติส่งคืนที่ดินนั้น แก่ส่วนราชการหรือหน่วยงานของรัฐที่อนุญาตให้ใช้ที่ดิน

เอกสารหลักฐานประกอบการย้ายวัด

๑. รายงานการขอย้ายวัด (ศถ ๕)

๒. สำเนาประกาศตั้งวัด หรือหนังสือรับรองสภาพวัด

๓. สำเนาหนังสือสำคัญแสดงกรรมสิทธิ์สำหรับที่ดินที่ตั้งวัดเดิม

๔. สำเนาหนังสือสำคัญแสดงกรรมสิทธิ์สำหรับที่ดินที่ตั้งวัดใหม่

๕. สำเนาบัญชีทรัพย์สินของวัด

๖. แผนที่ตั้งวัดเดิม และที่ตั้งวัดแห่งใหม่

๗. แผนผังอาคารสิ่งปลูกสร้างที่ตั้งวัดใหม่

๘. ภาพถ่ายอาคารเสนาสนะในที่ตั้งวัดใหม่

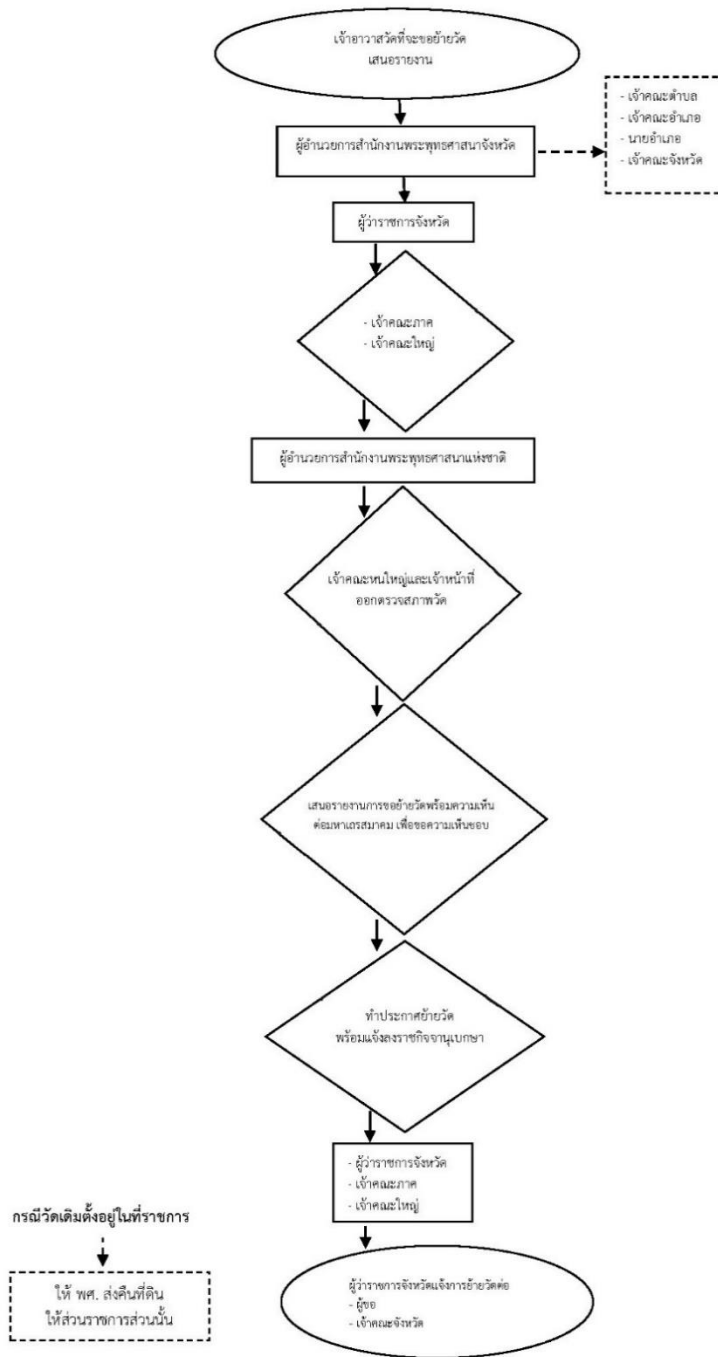
๙. สำเนารายงานการประชุมของคณะกรรมการหมู่บ้านที่ให้ความเห็นชอบ

๑๐. สำเนารายงานการประชุมของสภาตำบล หรือสภาองค์การบริหารส่วนตำบลที่ให้ความเห็นชอบ

ขั้นตอนและวิธีดำเนินการ

๑. เจ้าอาวาสเสนอรายงานการขอย้ายวัดไปยังผู้อำนวยการสำนักงานพระพุทธศาสนาจังหวัด
๒. ให้ผู้อำนวยการสำนักงานพระพุทธศาสนาจังหวัด ขอความเห็นจากเจ้าคณะตำบล เจ้าคณะอำเภอ นายอำเภอ และเจ้าคณะจังหวัด
๓. ให้ผู้อำนวยการสำนักงานพระพุทธศาสนาจังหวัด เสนอรายงานการขอย้ายวัดต่อผู้ว่าราชการจังหวัด
๔. ให้ผู้ว่าราชการจังหวัดเสนอรายงานการขอย้ายวัดไปยัง เจ้าคณะภาค เจ้าคณะใหญ่ และผู้อำนวยการสำนักงานพระพุทธศาสนาแห่งชาติ
๕. เจ้าคณะใหญ่และเจ้าหน้าที่สำนักงานพระพุทธศาสนาแห่งชาติลงพื้นที่เพื่อตรวจสอบสภาพพื้นที่เดิม พื้นที่ใหม่ และวัดที่ขอย้าย
๖. ให้ผู้อำนวยการสำนักงานพระพุทธศาสนาแห่งชาติเสนอรายงานการขอย้ายวัดพร้อมความเห็นต่อมหาเถรสมาคม
๗. เมื่อมหาเถรสมาคมเห็นชอบ ให้ผู้อำนวยการสำนักงานพระพุทธศาสนาแห่งชาติ จัดทำประกาศย้ายวัด และแจ้งผู้ว่าราชการจังหวัด เจ้าคณะภาค เจ้าคณะใหญ่ และประกาศลงราชกิจจานุเบกษา
๘. ให้ผู้ว่าราชการจังหวัดแจ้งการย้ายวัดต่อผู้ขอย้ายวัด และเจ้าคณะจังหวัด
๙. กรณีที่ดินที่ตั้งวัดเดิมเป็นที่ของส่วนราชการ ให้สำนักงานพระพุทธศาสนาแห่งชาติส่งคืนที่ดินดังกล่าวแก่ส่วนราชการส่วนนั้น

แผนผังการดำเนินการย้ายวัด



รายงานขอย้ายวัด

เขียนที่.....

วันที่.....เดือน..... พ.ศ.

เรื่อง ขอย้ายวัด.....

เจริญพร ผู้อำนวยการสำนักงานพระพุทธศาสนาจังหวัด.....

สิ่งที่ส่งมาด้วย รายการตามเอกสารแนบท้าย

ด้วยได้พิจารณาเห็นว่าวัด.....ตำบล.....อำเภอ.....

จังหวัด.....สมควรย้ายไปตั้งที่ตำบล.....อำเภอ.....จังหวัด.....

ด้วยเหตุผลว่า.....

.....

.....

.....

.....

.....

ฉะนั้น จึงขอเสนอย้ายวัด.....ไปตั้งที่ตำบล.....อำเภอ.....

จังหวัด.....

ขอเจริญพร

(ลงนาม).....

(.....)

เจ้าอาวาสวัด

ความเห็นของเจ้าคณะตำบล.....

.....

(ลงชื่อ).....

(.....)

เจ้าคณะตำบล.....

วันที่.....เดือน..... พ.ศ.

ความเห็นของเจ้าคณะอำเภอ.....

(ลงชื่อ).....

(.....)

เจ้าคณะอำเภอ.....

วันที่.....เดือน.....พ.ศ.....

ความเห็นของนายอำเภอ.....

(ลงชื่อ).....

(.....)

นายอำเภอ.....

วันที่.....เดือน.....พ.ศ.....

ความเห็นของเจ้าคณะจังหวัด.....

(ลงชื่อ).....

(.....)

เจ้าคณะจังหวัด.....

วันที่.....เดือน.....พ.ศ.....

ความเห็นของผู้อำนวยการสำนักงานพระพุทธศาสนาจังหวัด.....

(ลงชื่อ).....

(.....)

ผู้อำนวยการสำนักงานพระพุทธศาสนาจังหวัด.....

วันที่.....เดือน.....พ.ศ.....

ความเห็นของผู้ว่าราชการจังหวัด.....

.....

(ลงชื่อ).....

(.....)

ผู้ว่าราชการจังหวัด.....

วันที่.....เดือน.....พ.ศ.....

ความเห็นของเจ้าคณะภาค.....

.....

(ลงชื่อ).....

(.....)

เจ้าคณะภาค.....

วันที่.....เดือน.....พ.ศ.....

ความเห็นของเจ้าคณะใหญ่หน.....

.....

(ลงชื่อ).....

(.....)

เจ้าคณะใหญ่หน.....

วันที่.....เดือน.....พ.ศ.....

กองพุทธศาสนสถาน

สำนักงานพระพุทธศาสนาแห่งชาติ

หมายเหตุ

สิ่งที่ส่งมาด้วย หมายถึง เอกสารประกอบการพิจารณา คือ

๑. รายงานการขอย้ายวัด (ศถ ๕)
๒. สำเนาประกาศตั้งวัด หรือหนังสือรับรองสภาพวัด
๓. สำเนาหนังสือสำคัญแสดงกรรมสิทธิ์สำหรับที่ดินที่ตั้งวัดเดิม
๔. สำเนาหนังสือสำคัญแสดงกรรมสิทธิ์สำหรับที่ดินที่ตั้งวัดใหม่
๕. สำเนาบัญชีทรัพย์สินของวัด
๖. แผนที่ตั้งวัดเดิม และที่ตั้งวัดแห่งใหม่
๗. แผนผังอาคารสิ่งปลูกสร้างวัดใหม่
๘. ภาพถ่ายอาคารเสนาสนะ
๙. สำเนารายงานการประชุมของคณะกรรมการหมู่บ้านที่ให้ความเห็นชอบ
๑๐. สำเนารายงานการประชุมของสภาตำบล หรือสภาองค์การบริหารส่วนตำบลที่ให้ความเห็นชอบ

หมวด ๕
การยุบเลิกวัด

การยุบเลิกวัด

ตามกฎหมายกระทรวงการสร้าง การตั้ง การรวม การย้าย และการยุบเลิกวัด
การขอรับพระราชทานวิสุงคามสีมา และการยกวัดร้างขึ้นเป็นวัดมีพระภิกษุอยู่จำพรรษา
พ.ศ. ๒๕๕๙ (หมวด ๕)

หลักเกณฑ์การยุบเลิกวัด

๑. เป็นวัดที่มีสภาพเสื่อมโทรม หรือมีเหตุอันอื่นไม่สมควรจะเป็นวัดต่อไป
๒. เป็นวัดร้างที่สำนักงานพระพุทธศาสนาแห่งชาติเห็นสมควรยุบเลิก
๓. ต้องดำเนินการให้เป็นไปตามหลักเกณฑ์ ขั้นตอน และวิธีการที่กำหนด

เอกสารหลักฐานประกอบการยุบเลิกวัด

๑. แบบรายงานขอยุบเลิกวัด (ศ.ถ. ๖)
๒. แบบกรอกประวัติวัดโดยละเอียด พร้อมกับเอกสารหลักฐานอ้างอิง
๓. สำเนาหนังสือประกาศตั้งวัด
๔. สำเนาหนังสือรับรองสภาพวัด กรณีเป็นวัดที่สร้างก่อนปี พ.ศ. ๒๔๘๔
๕. สำเนาหนังสือวิสุงคามสีมา (ถ้ามี)
๖. บัญชีชี้แจงรายละเอียดเกี่ยวกับทรัพย์สินของวัดที่ขอยุบเลิก
๗. สำเนารายงานการประชุมของคณะกรรมการหมู่บ้านที่ให้ความเห็นชอบ
๘. สำเนารายงานการประชุมของสภาตำบล หรือสภาองค์การบริหารส่วนตำบลที่ให้ความเห็นชอบ
๙. แผนที่โดยสังเขป แสดงที่ตั้งของวัดที่ขอยุบเลิก และสถานที่ใกล้เคียงที่สำคัญอื่นๆ
๑๐. ภาพถ่ายพื้นที่และอาคารเสนาสนะภายในวัด ไม่น้อยกว่า ๔ ภาพ โดยเจ้าอาวาสลงลายมือชื่อกำกับรับรองภาพถ่ายดังกล่าว

ขั้นตอนและวิธีดำเนินการ

๑. เจ้าอาวาสเสนอรายงานการขอยุบเลิกวัดไปยังผู้อำนวยการสำนักงานพระพุทธศาสนาจังหวัด
๒. ให้ผู้อำนวยการสำนักงานพระพุทธศาสนาจังหวัด ขอความเห็นจากเจ้าคณะตำบล เจ้าคณะอำเภอ นายอำเภอ และเจ้าคณะจังหวัด
๓. ให้ผู้อำนวยการสำนักงานพระพุทธศาสนาจังหวัด เสนอรายงานการขอยุบเลิกวัดต่อผู้ว่าราชการจังหวัด
๔. ให้ผู้ว่าราชการจังหวัดเสนอรายงานการขอยุบเลิกวัดไปยัง เจ้าคณะภาค เจ้าคณะใหญ่ และผู้อำนวยการสำนักงานพระพุทธศาสนาแห่งชาติ
๕. เจ้าคณะใหญ่และเจ้าหน้าที่สำนักงานพระพุทธศาสนาแห่งชาติ ลงพื้นที่ตรวจสอบสภาพพื้นที่ และสภาพวัดที่ขอยุบเลิก
๖. ให้ผู้อำนวยการสำนักงานพระพุทธศาสนาแห่งชาติเสนอรายงานการขอยุบเลิกวัดพร้อมความเห็นต่อมหาเถรสมาคม

๗. เมื่อมหาเถรสมาคมเห็นชอบ ให้ผู้อำนวยการสำนักงานพระพุทธศาสนาแห่งชาติ จัดทำประกาศยุบเลิกวัด และแจ้งผู้ว่าราชการจังหวัด เจ้าคณะภาค เจ้าคณะใหญ่ และประกาศลงราชกิจจานุเบกษา

๘. ให้ผู้ว่าราชการจังหวัดแจ้งการยุบเลิกวัดต่อผู้ขอยุบเลิกวัด และเจ้าคณะจังหวัด

๙. กรณีการยุบเลิกวัดร้างที่ไม่มีพระภิกษุพำนักอยู่

- ให้ผู้อำนวยการสำนักงานพระพุทธศาสนาแห่งชาติเสนอเรื่องการขอยุบเลิกวัดร้างต่อ

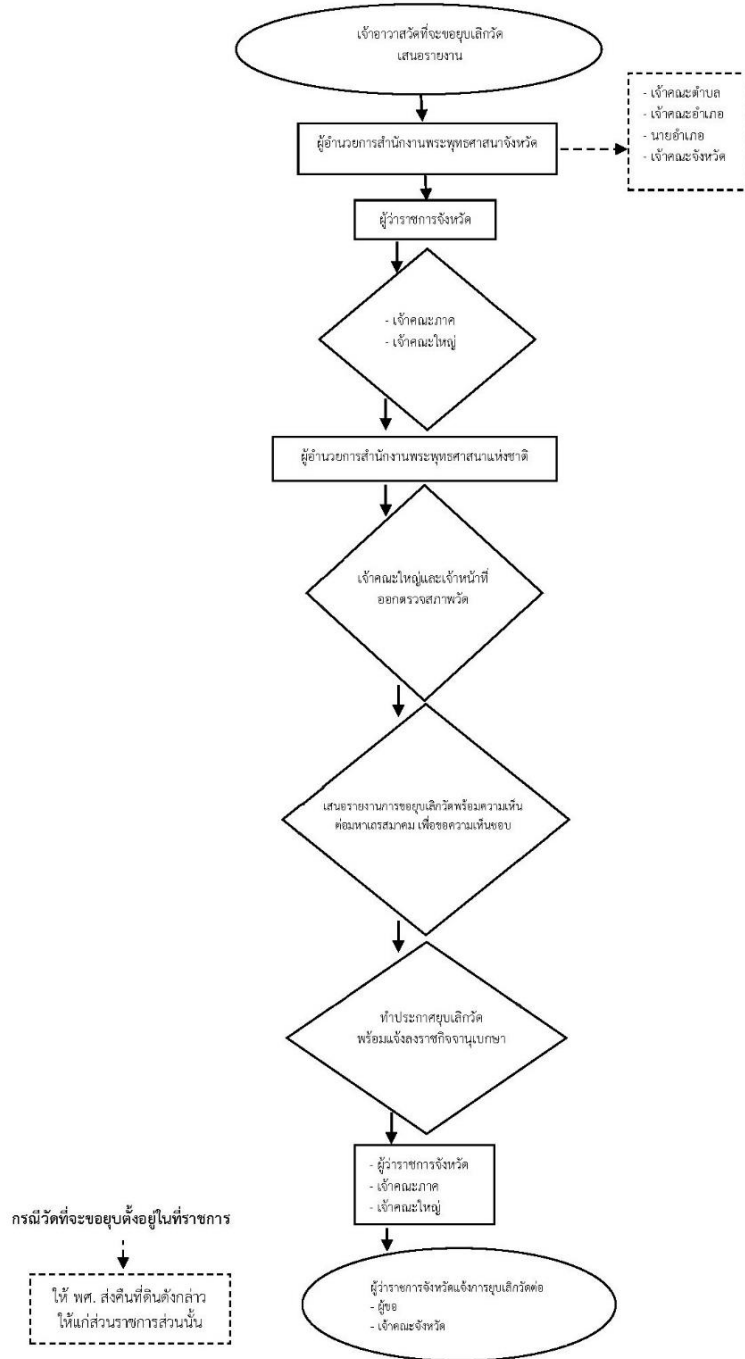
มหาเถรสมาคม

- ให้ผู้อำนวยการสำนักงานพระพุทธศาสนาแห่งชาติ จัดทำประกาศยุบเลิกวัดร้าง และแจ้งผู้ว่าราชการจังหวัด เจ้าคณะภาค เจ้าคณะใหญ่ และแจ้งประกาศลงราชกิจจานุเบกษา

- ให้ผู้ว่าราชการจังหวัดแจ้งการยุบเลิกวัดร้างต่อผู้ขอยุบเลิกวัด และเจ้าคณะจังหวัด

๑๐. กรณีที่ดินที่ตั้งวัดใดเป็นที่ของส่วนราชการ ให้สำนักงานพระพุทธศาสนาแห่งชาติส่งคืนที่ดินดังกล่าวแก่ส่วนราชการส่วนนั้น

แผนผังการดำเนินการยุบเลิกวัด



รายงานขอยุบเลิกวัด

เขียนที่.....
.....
.....

วันที่.....เดือน..... พ.ศ.

เรื่อง การขอยุบเลิกวัด

เจริญพร ผู้อำนวยการสำนักงานพระพุทธศาสนาจังหวัด.....

สิ่งที่ส่งมาด้วย รายการตามเอกสารแนบท้าย

ด้วยอาตมาภาพได้พิจารณาเห็นว่าวัด.....ตำบล.....

อำเภอ.....จังหวัด.....ควรยุบเลิกโดยเหตุผลว่า.....

.....
.....
.....
.....
.....
.....

ฉะนั้น จึงขอยุบเลิกวัด.....ตำบล.....อำเภอ.....

จังหวัด.....

ขอเจริญพร

(ลงนาม).....

เจ้าอาวาสวัด.....

ความเห็นของเจ้าคณะตำบล.....

.....

(ลงชื่อ).....

(.....)

เจ้าคณะตำบล.....

วันที่.....เดือน.....พ.ศ.....

ความเห็นของเจ้าคณะอำเภอ.....

(ลงชื่อ).....

(.....)

เจ้าคณะอำเภอ.....

วันที่.....เดือน.....พ.ศ.....

ความเห็นของนายอำเภอ.....

(ลงชื่อ).....

(.....)

นายอำเภอ.....

วันที่.....เดือน.....พ.ศ.....

ความเห็นของเจ้าคณะจังหวัด.....

(ลงชื่อ).....

(.....)

เจ้าคณะจังหวัด.....

วันที่.....เดือน.....พ.ศ.....

ความเห็นของผู้อำนวยการสำนักงานพระพุทธศาสนาจังหวัด.....

(ลงชื่อ).....

(.....)

ผู้อำนวยการสำนักงานพระพุทธศาสนาจังหวัด.....

วันที่.....เดือน.....พ.ศ.....

๓๐๖ ประวัติวัดทั่วราชอาณาจักร

ความเห็นของผู้ว่าราชการจังหวัด.....
.....

(ลงชื่อ).....

(.....)

ผู้ว่าราชการจังหวัด.....

วันที่.....เดือน.....พ.ศ.....

ความเห็นของเจ้าคณะภาค.....
.....

(ลงชื่อ).....

(.....)

เจ้าคณะภาค.....

วันที่.....เดือน.....พ.ศ.....

๓

ความเห็นของเจ้าคณะใหญ่หน.....
.....

(ลงชื่อ).....

(.....)

เจ้าคณะใหญ่หน.....

วันที่.....เดือน.....พ.ศ.....

กองพุทธศาสนสถาน

สำนักงานพระพุทธศาสนาแห่งชาติ

หมายเหตุ

สิ่งที่ส่งมาด้วย หมายถึง เอกสารประกอบการพิจารณา คือ

๑. แบบรายงานขอยุบเลิกวัด (ศ.ถ. ๒)
๒. แบบกรอกประวัติวัดโดยละเอียด พร้อมกับเอกสารหลักฐานอ้างอิง
๓. สำเนาหนังสือประกาศตั้งวัด
๔. สำเนาหนังสือรับรองสภาพวัด กรณีเป็นวัดที่สร้างก่อนปี พ.ศ. ๒๔๘๔
๕. สำเนาหนังสือวิสุคามสีมา (ถ้ามี)
๖. บัญชีรายละเอียดเกี่ยวกับทรัพย์สินของวัด
๗. สำเนารายงานการประชุมของคณะกรรมการหมู่บ้านที่ให้ความเห็นชอบ
๘. สำเนารายงานการประชุมของสภาตำบล หรือสภาองค์การบริหารส่วนตำบลที่ให้ความเห็นชอบ
๙. แผนที่โดยสังเขป แสดงที่ตั้งของสถานที่ที่จะขอเปลี่ยนแปลง และสถานที่ใกล้เคียงที่สำคัญอื่นๆ
๑๐. รูปถ่ายอาคารเสนาสนะภายในวัด ไม่น้อยกว่า ๔ ภาพ โดยเจ้าอาวาสลงลายมือชื่อกำกับด้วย

หมวด ๒

การขอรับพระราชทานวิสุงคามสีมา

การขอรับพระราชทานวิสุงคามสีมา

ตามกฎกระทรวงการสร้าง การตั้ง การรวม การย้าย และการยุบเลิกวัด
การขอรับพระราชทานวิสุงคามสีมา และการยกวัดร้างขึ้นเป็นวัดมีพระภิกษุอยู่จำพรรษา

พ.ศ. ๒๕๕๙ (หมวด ๖)

วิสุงคามสีมา คือที่ดินที่แยกต่างหากจากที่ดินของบ้านเมือง เป็นเขตพื้นที่ที่พระเจ้าแผ่นดินพระราชทาน แก่สงฆ์เพื่อกระทำสังฆกรรมได้ตามพระธรรมวินัย ซึ่งภายในวิสุงคามสีมานิยมสร้างอุโบสถไว้สำหรับการทำสังฆกรรม ของสงฆ์ดังกล่าว วัดที่ได้รับพระราชทานวิสุงคามสีมาจึงเป็นวัดที่สมบูรณ์ในพระพุทธศาสนา

แนวทางในการขอรับพระราชทานวิสุงคามสีมา

๑. เป็นวัดที่ถูกต้องตามกฎหมาย
๒. มีชื่อ ที่อยู่ และปีที่ตั้งวัดถูกต้อง ปรากฏอยู่ในทะเบียนวัดของสำนักงานพระพุทธศาสนาแห่งชาติ
๓. มีอาคารเสนาสนะเป็นหลักฐานถาวร และมีพระภิกษุอยู่พำนักอยู่ประจำไม่น้อยกว่า ๕ รูป ติดต่อกันเป็นเวลาไม่น้อยกว่า ๕ ปี แต่ระยะเวลา ๕ ปี มิให้ใช้บังคับแก่วัดที่สร้างอุโบสถเรียบร้อยแล้ว
๔. ที่ดินที่ตั้งวัดเป็นกรรมสิทธิ์ของวัด โดยมีเอกสารแสดงกรรมสิทธิ์หรือสิทธิครอบครองที่ดินเป็นชื่อวัด อย่างถูกต้อง กรณีที่ดินที่ตั้งวัดเป็นที่ดินของทางราชการ ต้องมีหนังสืออนุญาตให้ใช้ประโยชน์ในที่ดินเพื่อสร้างวัด ซึ่งหน่วยงานที่ดูแลรักษาที่ดินนั้นเป็นผู้ออกให้
๕. ได้รับความเห็นชอบจากเจ้าคณะตำบล เจ้าคณะอำเภอ นายอำเภอ เจ้าคณะจังหวัด ผู้ว่าราชการ จังหวัด เจ้าคณะภาค และเจ้าคณะใหญ่

เอกสารหลักฐานประกอบการขอรับพระราชทานวิสุงคามสีมา

๑. แบบรายงานขอรับพระราชทานวิสุงคามสีมา (ศถ.๗)
๒. สำเนาตราตั้งเจ้าอาวาส และสำเนาสุทธิของเจ้าอาวาสวัด
๓. สำเนาประกาศตั้งวัด หรือหนังสือรับรองสภาพวัด
๔. สำเนาหนังสือสำคัญสำหรับที่ดินที่ตั้งวัด ซึ่งต้องเป็นกรรมสิทธิ์ของวัดโดยสมบูรณ์แล้ว หรือหนังสือ อนุญาตให้ใช้ที่ดินของทางราชการเพื่อสร้างวัด
๕. แผนที่ตั้งวัด แสดงตำแหน่งที่ตั้งที่ดินที่ตั้งวัดสถานที่สำคัญที่ตั้งวัดใกล้เคียงโดยรอบและเส้นทางคมนาคมโดยสังเขป
๖. แผนที่อาคารสิ่งปลูกสร้างภายในวัด (กระดาศพิมพ์เขียว หรือกระดาศ A ๓) ระบุมาตราส่วนกำกับ
๗. ภาพถ่ายอุโบสถ (ที่สร้างเสร็จแล้ว หรือกำลังก่อสร้าง) จำนวน ๔ ภาพ พร้อมการลงนามรับรอง ภาพถ่ายดังกล่าว
๘. ภาพถ่ายบริเวณวัด อาคารเสนาสนะ สิ่งปลูกสร้างที่มีอยู่ภายในวัด และภาพถ่ายอุโบสถทั้ง ๔ ด้าน (ถ้ามี)
๙. ในกรณีที่มีการเปลี่ยนแปลงการปกครองท้องที่จากตำบลและอำเภอใหม่ ขอให้แนบสำเนาเอกสาร การเปลี่ยนแปลงการปกครองใหม่ประกอบด้วย

ขั้นตอนการดำเนินการขอรับพระราชทานวิสุงคามสีมา

๑. เจ้าอาวาสเสนอรายงานขอรับพระราชทานวิสุงคามสีมา ตามแบบ (ศถ. ๗) ไปยังผู้อำนวยการสำนักงานพระพุทธศาสนาจังหวัด

๒. ให้ผู้อำนวยการสำนักงานพระพุทธศาสนาจังหวัดขอความเห็นจากเจ้าคณะตำบล เจ้าคณะอำเภอ นายอำเภอ และเจ้าคณะจังหวัดที่เกี่ยวข้อง

๓. ให้ผู้อำนวยการสำนักงานพระพุทธศาสนาจังหวัดเสนอรายงานพร้อมความเห็นต่อผู้ว่าราชการจังหวัด

๔. ให้ผู้ว่าราชการจังหวัดเสนอรายงานพร้อมความเห็นไปยังเจ้าคณะภาค เจ้าคณะใหญ่ และผู้อำนวยการสำนักงานพระพุทธศาสนาแห่งชาติ

๕. เมื่อสำนักงานพระพุทธศาสนาแห่งชาติได้รับเรื่องแล้วจะดำเนินการตรวจสอบเอกสารหลักฐานของแต่ละวัดให้ถูกต้องครบถ้วน จากนั้นรวบรวมและจัดทำบัญชีรายชื่อวัดเสนอขอรับพระราชทานวิสุงคามสีมา ประจำงวด (งวดการเสนอแต่ละครั้งขึ้นอยู่กับช่วงเวลาการรับพระราชทานวิสุงคามสีมาในแต่ละงวด) พร้อมทั้งข้อมูลวัดประกอบเสนอประจำงวด

๖. ให้ผู้อำนวยการสำนักงานพระพุทธศาสนาแห่งชาติ เสนอรายงานกราบทูลสมเด็จพระสังฆราชเพื่อทรงอนุมัติ

๗. สมเด็จพระสังฆราช ทรงพิจารณาให้ความเห็นชอบแล้ว สำนักงานพระพุทธศาสนาแห่งชาติ นำเรียน นายกรัฐมนตรี ลงนามหนังสือเรียนเลขาธิการคณะรัฐมนตรี เพื่อนำความกราบบังคมทูล พระกรุณาโปรดเกล้าฯ ขอรับพระราชทานวิสุงคามสีมา และประกาศในราชกิจจานุเบกษาต่อไป

๘. เมื่อมีพระบรมราชโองการโปรดเกล้าฯ พระราชทานวิสุงคามสีมาให้แก่วัดต่าง ๆ แล้ว สำนักงานพระพุทธศาสนาแห่งชาติ จัดทำสำเนาประกาศสำนักนายกรัฐมนตรี เรื่อง พระราชทานวิสุงคามสีมาตามรายชื่อที่ได้รับพระราชทาน

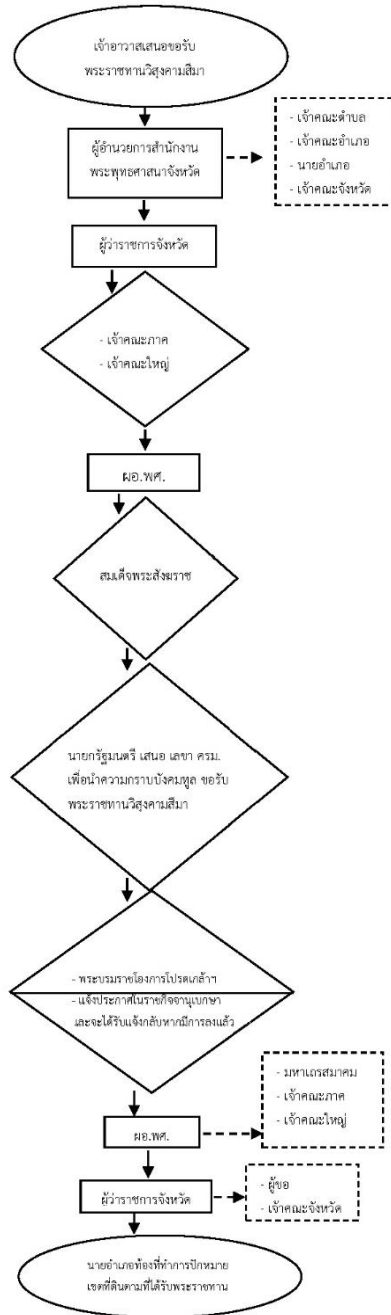
๙. ให้ผู้อำนวยการสำนักงานพระพุทธศาสนาแห่งชาติรายงานให้มหาเถรสมาคมทราบ

๑๐. ให้ผู้อำนวยการสำนักงานพระพุทธศาสนาแห่งชาติ แจ้งผู้ว่าราชการจังหวัด เจ้าคณะภาค และเจ้าคณะใหญ่ทราบ

๑๑. ให้ผู้ว่าราชการจังหวัดแจ้งการประกาศการได้รับพระราชทานวิสุงคามสีมา ให้ผู้ขอรับพระราชทานวิสุงคามสีมา และเจ้าคณะจังหวัดทราบ

๑๒. ให้นายอำเภอท้องที่ที่วัดนั้นตั้งอยู่ดำเนินการปักหมุดเขตที่ดินตามที่ได้รับพระราชทาน

แผนผังการดำเนินการขอรับพระราชทานวิสุงคามสีมา



(ศถ.๗)

แบบรายงานขอรับพระราชทานวิสุงคามสีมา

เขียนที่.....

.....

.....

วันที่.....เดือน..... พ.ศ.

เรื่อง ขอรับพระราชทานวิสุงคามสีมา

เจริญพร ผู้อำนวยการสำนักงานพระพุทธศาสนาจังหวัด.....

สิ่งที่ส่งมาด้วย รายการตามเอกสารแนบท้าย

ด้วยวัด.....นิคม.....ตั้งอยู่บ้าน.....หมู่ที่.....

ตำบล.....อำเภอ.....จังหวัด.....

สมควรขอรับพระราชทานวิสุงคามสีมา เพื่อประโยชน์แก่พระสงฆ์ทำสังฆกรรมตามพระวินัย

จึงรายงานเพื่อขอรับความเห็นชอบในการขอรับพระราชทานวิสุงคามสีมา ตั้งเรียนต่อไปนี้ คือ

ข้อ ๑ วัด.....กระทรวงศึกษาธิการ/สำนักงานพระพุทธศาสนาแห่งชาติ
ได้ประกาศตั้งวัดตามที่ประกาศ ลงวันที่.....เดือน..... พ.ศ.

ข้อ ๒ มีเสนาสนะถาวรวัตถุเป็นหลักฐานแล้ว (สร้างเสร็จเรียบร้อยสมบูรณ์แล้ว) คือ

(๑) กุฏิ กว้าง.....เมตร ยาว.....เมตร จำนวน.....หลัง

(๒) ศาลาการเปรียญ กว้าง.....เมตร ยาว.....เมตร จำนวน.....หลัง

(๓) หอสวดมนต์ กว้าง.....เมตร ยาว.....เมตร จำนวน.....หลัง

(๔) อุโบสถ กว้าง.....เมตร ยาว.....เมตร จำนวน.....หลัง

(๕) โรงเรียนปริยัติธรรม กว้าง.....เมตร ยาว.....เมตร

(๖) อื่น ๆ

ข้อ ๓ มีพระภิกษุพำนักอยู่ประจำ (ย้อนหลัง ๕ ปี จนถึงปัจจุบัน) คือ

พ.ศ.จำนวน.....รูป

พ.ศ.จำนวน.....รูป

พ.ศ.จำนวน.....รูป

พ.ศ.จำนวน.....รูป

พ.ศ.จำนวน.....รูป

- ข้อ ๔ มีทุนทรัพย์ที่จะสร้างอุโบสถ จำนวน.....บาท (ในกรณีที่กำลังก่อสร้าง)
- ข้อ ๕ มีประชาชนบำเพ็ญกุศลและทำนุบำรุงวัดประมาณ.....ครอบครัว.....คน
- ข้อ ๖ อุโบสถตั้งอยู่บนหนังสือสำคัญที่ดิน
ผู้ถือกรรมสิทธิ์ที่ดิน และได้แนบแผนที่
แสดงเขตวัดและแผนผังแสดงเสนาสนะและถาวรวัตถุในวัด รวม.....ชุด
- ข้อ ๗ ควรขอรับพระราชทานวิสุงคามสีมา กว้าง.....เมตร ยาว.....เมตร
เป็นเนื้อที่.....ตารางเมตร
- ขอได้โปรดพิจารณาให้ความเห็นชอบ

ขอเจริญพร

(ลงนาม).....
(.....)
เจ้าอาวาสวัด.....

ความเห็นของเจ้าคณะตำบล.....

(ลงนาม).....
(.....)
เจ้าคณะตำบล.....
วันที่.....เดือน..... พ.ศ.

ความเห็นของเจ้าคณะอำเภอ.....

(ลงนาม).....
(.....)
เจ้าคณะอำเภอ.....
วันที่.....เดือน..... พ.ศ.

ความเห็นของนายอำเภอ.....

(ลงนาม).....
(.....)
นายอำเภอ.....
วันที่.....เดือน..... พ.ศ.

๓๑๔ ประวัติวัดที่วราชอาณาจักร

ความเห็นของเจ้าคณะจังหวัด.....

(ลงนาม).....

(.....)

เจ้าคณะจังหวัด.....

วันที่.....เดือน..... พ.ศ.

ความเห็นของผู้อำนวยการสำนักงานพระพุทธศาสนาจังหวัด.....

(ลงนาม).....

(.....)

ผู้อำนวยการสำนักงานพระพุทธศาสนาจังหวัด.....

วันที่.....เดือน..... พ.ศ.

ความเห็นของผู้ว่าราชการจังหวัด.....

(ลงนาม).....

(.....)

ผู้ว่าราชการจังหวัด.....

วันที่.....เดือน..... พ.ศ.

ความเห็นของเจ้าคณะภาค.....

(ลงนาม).....

(.....)

เจ้าคณะภาค.....

วันที่.....เดือน..... พ.ศ.

ความเห็นของเจ้าคณะใหญ่.....

(ลงนาม).....

(.....)

เจ้าคณะใหญ่.....

วันที่.....เดือน..... พ.ศ.

กองพุทธศาสนสถาน
สำนักงานพระพุทธศาสนาแห่งชาติ

หมายเหตุ

สิ่งที่ส่งมาด้วย หมายถึง เอกสารประกอบการพิจารณา คือ

๑. สำเนาใบประกาศตั้งวัด / หนังสือรับรองสภาพวัด
๒. แผนที่ แผนที่ แผนผัง ที่ตั้งวัด และอาคารเสนาสนะภายในวัด โดยแสดงเขตวิสุงคามสีมาในแผนที่
๓. สำเนาเอกสารกรรมสิทธิ์ที่ดิน ที่ตั้งวัด หรือ สำเนาหนังสืออนุญาตให้ใช้ที่ดินเป็นสถานที่สร้างวัด (กรณีเป็นที่ดินของส่วนราชการ)
๔. ภาพถ่ายอุโบสถ (ที่สร้างเสร็จแล้วหรือกำลังก่อสร้าง) จำนวน ๔ ภาพ
๕. ในกรณีที่มีการเปลี่ยนแปลงการปกครองท้องที่จากตำบล และอำเภอ ใหม่ ขอให้แนบสำเนาเอกสารเปลี่ยนแปลงเขตการปกครองท้องที่ใหม่ ประกอบด้วย
การจัดทำแบบรายงานขอรับพระราชทานวิสุงคามสีมา ขอให้จัดทำสำเนาไว้ที่เจ้าคณะใหญ่

๑ ชุด เจ้าคณะภาค ๑ ชุด จังหวัด ๑ ชุด สำนักงานพระพุทธศาสนาแห่งชาติ ๑ ชุด

หมวด ๗

การยกวัดร้างขึ้นเป็นวัดมีพระภิกษุอยู่จำพรรษา

การยกวัดร้างขึ้นเป็นวัดมีพระภิกษุอยู่จำพรรษา
ตามกฎกระทรวงการสร้าง การตั้ง การรวม การย้าย และการยุบเลิกวัด
การขอรับพระราชทานวิสุงคามสีมา และการยกวัดร้างขึ้นเป็นวัดมีพระภิกษุอยู่จำพรรษา
พ.ศ. ๒๕๕๙ (หมวด ๗)

วัดร้าง คือ วัดที่ไม่มีพระภิกษุอยู่พักอาศัย และในระหว่างที่ยังไม่มีการยุบเลิกวัด ให้สำนักงานพระพุทธศาสนาแห่งชาติ มีหน้าที่ปกครองดูแลรักษาวัดนั้น รวมทั้งที่วัด ที่ธรณีสงฆ์ และทรัพย์สินของวัดนั้นด้วย การยกวัดร้างขึ้นเป็นวัดมีพระภิกษุอยู่จำพรรษา ให้เป็นไปตามหลักเกณฑ์และวิธีการที่กำหนดในกฎกระทรวง ดังนั้น การจะฟื้นฟูบูรณะปฏิสังขรณ์วัดร้างให้กลับเป็นวัดมีพระสงฆ์ เพื่อประโยชน์ในการประกอบศาสนกิจบำเพ็ญกุศลของพุทธศาสนิกชนอีกครั้ง จึงสามารถกระทำได้ โดยต้องดำเนินการให้เป็นไปตามหลักเกณฑ์ ขั้นตอน และวิธีการที่กำหนด ดังนี้

หลักเกณฑ์การขอยกวัดร้างขึ้นเป็นวัดมีพระภิกษุอยู่จำพรรษา

๑. วัดร้างนั้นต้องดำเนินการขอปฏิสังขรณ์วัดร้าง และมหาเถรสมาคมมีมติเห็นชอบ
๒. เมื่อมหาเถรสมาคมมีมติเห็นชอบให้ปฏิสังขรณ์ได้ ให้ดำเนินการยกวัดร้างฯ เป็นขั้นตอนต่อไป
๓. วัดร้างนั้นได้รับการบูรณปฏิสังขรณ์จนมีเสนาสนะเป็นหลักฐานมั่นคง และอยู่ในสภาพที่สมควรพร้อมที่จะเป็นที่พำนักและจำพรรษาของพระภิกษุสงฆ์และการประกอบศาสนกิจ
๔. มีประชาชนในท้องถิ่นจำนวนมากพอที่จะทำนุบำรุงส่งเสริมให้วัดเจริญได้
๕. ตั้งอยู่ห่างจากวัดที่มีพระภิกษุอยู่จำพรรษาไม่ต่ำกว่า ๒ กิโลเมตร เว้นแต่จะมีเหตุอันสมควร
๖. มีที่ดินพอที่จะขยายให้วัดเจริญได้ซึ่งไม่น้อยกว่า ๖ ไร่ เว้นแต่จะมีเหตุจำเป็น
๗. มีหลักฐานแสดงว่าผู้บูรณปฏิสังขรณ์วัดร้างนั้นได้จัดให้มีพระภิกษุมานักกอยู่ และจำพรรษาในวัดได้ไม่น้อยกว่า ๔ รูป
๘. เจ้าคณะปกครองสงฆ์ และเจ้าหน้าที่ฝ่ายบ้านเมือง พิจารณาเห็นสมควร
๙. มีชื่อปรากฏในทะเบียนที่ดินศาสนสมบัติกลางและวัดร้าง และไม่มีการจัดประโยชน์ในพื้นที่

เอกสารหลักฐานประกอบการขอปฏิสังขรณ์วัดร้าง

๑. แบบคำขออนุญาตปฏิสังขรณ์วัดร้าง (ศด.๑๐)
๒. หนังสือรับรองที่ตั้งวัดจากนายอำเภอ หรือหน่วยงานราชการปกครองท้องถิ่นที่วัดร้างตั้งอยู่
๓. สำเนาเอกสารแสดงกรรมสิทธิ์ที่ดินที่ตั้งวัดร้าง
๔. แผนที่ตั้งวัด
๕. แผนที่แสดงอาคารสิ่งปลูกสร้างในปัจจุบันที่ปรากฏในพื้นที่ และ ที่จะเกิดขึ้นในอนาคต
๖. หนังสือแสดงการยินยอมของพระภิกษุที่จะเข้าพำนักอาศัย พร้อมสำเนาหนังสือสุทธิ

พระภิกษุทุกรูป

๗. บัญชีรายชื่อประชาชนในท้องถิ่นที่จะใช้วัดประกอบศาสนกิจ
๘. สำเนาบัตรประจำตัวประชาชนของผู้ขออนุญาตปฏิสังขรณ์วัดร้าง พร้อมสำเนาทะเบียนบ้าน และหลักฐานการเงินหรือทรัพย์สินที่เพียงพอจะดำเนินการปฏิสังขรณ์วัดร้างนั้น
๙. กรณีมีถาวรวัตถุและปูชนียสถาน ให้มีแผนผังแสดงตำแหน่งถาวรวัตถุและปูชนียสถานนั้น
๑๐. กรณีมีการขึ้นทะเบียนโบราณสถานและถูกกันเขตโบราณสถานไว้ ให้มีเอกสารการกันเขตโบราณสถาน

๑๑. ภาพถ่ายอาคารเสนาสนะในพื้นที่ ไม่น้อยกว่า ๕ ภาพ (ถ้ามี)

ขั้นตอนการปฏิสังขรณ์วัดร้าง

๑. ผู้ที่ประสงค์บูรณปฏิสังขรณ์วัดร้างยื่นคำขอ (ศถ.๑๐) ต่อผู้อำนวยการสำนักงานพระพุทธศาสนาจังหวัด
๒. ผู้อำนวยการสำนักงานพระพุทธศาสนาจังหวัด ขอความเห็นจากเจ้าคณะตำบล เจ้าคณะอำเภอ นายอำเภอ และเจ้าคณะจังหวัด
๓. ผู้อำนวยการสำนักงานพระพุทธศาสนาจังหวัด เสนอคำขอพร้อมความเห็นต่อผู้ว่าราชการจังหวัด
๔. ผู้ว่าราชการจังหวัด เสนอคำขอพร้อมความเห็นไปยังเจ้าคณะภาค เจ้าคณะใหญ่ และผู้อำนวยการสำนักงานพระพุทธศาสนาแห่งชาติ
๕. ผู้อำนวยการสำนักงานพระพุทธศาสนาแห่งชาติ เสนอคำขอต่อมหาเถรสมาคมเพื่อเห็นชอบ
๖. เมื่อมหาเถรสมาคมเห็นชอบแล้ว ให้ผู้อำนวยการสำนักงานพระพุทธศาสนาแห่งชาติ แจ้งผู้ยื่นคำขอทราบเป็นหนังสือ

เอกสารหลักฐานประกอบการยกวัดร้างขึ้นเป็นวัดมีพระภิกษุอยู่จำพรรษา

๑. แบบรายงานการยกวัดร้างขึ้นเป็นวัดมีพระภิกษุอยู่จำพรรษา (ศถ.๑๑)
๒. สำเนาหนังสือของประชาชนที่แสดงความจำนงจะยกวัดร้างขึ้นเป็นวัดมีพระภิกษุอยู่จำพรรษา พร้อมสำเนาบัตรประจำตัวประชาชน สำเนาทะเบียนบ้าน และหลักฐานการเงินหรือทรัพย์สิน
๓. สำเนาเอกสารแสดงกรรมสิทธิ์ที่ดินที่ตั้งวัดร้าง
๔. หนังสือแสดงการยินยอมของพระภิกษุที่จะเข้าพำนักอาศัย พร้อมสำเนาหนังสือสุทธิพระภิกษุทุกรูป
๕. บัญชีรายชื่อประชาชนที่ตั้งบ้านเรือนอยู่ในละแวกใกล้เคียง ซึ่งมีจำนวนมากพอที่จะทำนุบำรุงวัดให้เจริญได้
๖. แผนที่ตั้งวัด
๗. แผนผังอาคารสิ่งปลูกสร้าง
 - เนื้อที่ ๖ - ๑๐ ไร่ ใช้มาตราส่วน ๑ : ๕๐๐
 - เนื้อที่ ๑๐ - ๒๐ ไร่ ใช้มาตราส่วน ๑ : ๗๕๐
 - เนื้อที่มากกว่า ๒๐ ไร่ ให้ใช้มาตราส่วนตามความเหมาะสม หรือประมาณ ๑ : ๑๐๐๐
๘. ภาพถ่ายอาคารเสนาสนะ ไม่ต่ำกว่า ๕ รูป พร้อมลงนามรับรองความถูกต้องของภาพถ่าย
๙. หนังสือชี้แจงเหตุผลความจำเป็นประกอบ กรณีมีที่ดินไม่ถึง ๖ ไร่ และกรณีวัดร้างตั้งอยู่ห่างจากวัดมีพระภิกษุอยู่จำพรรษาไม่ถึง ๒ กิโลเมตร
๑๐. ประวัติวัดร้าง
๑๑. สำเนารายงานการประชุมของคณะกรรมการหมู่บ้านที่ให้ความเห็นชอบ
๑๒. สำเนารายงานการประชุมของสภาตำบล หรือสภาองค์การบริหารส่วนตำบลที่ให้ความเห็นชอบ
๑๓. กรณีมีการขึ้นโบราณสถานและถูกกันเขตโบราณสถานไว้ ให้มีเอกสารการกันเขตโบราณสถาน

ขั้นตอนการยกวัดร้างขึ้นเป็นวัดมีพระภิกษุอยู่จำพรรษา

๑. ผู้ปฏิสังขรณ์วัดร้าง ยื่นแบบรายงานการยกวัดร้างฯ (ศส.๑๑) ไปยังผู้อำนวยการสำนักงานพระพุทธศาสนาจังหวัด พร้อมหลักฐาน

๒. ให้ผู้อำนวยการสำนักงานพระพุทธศาสนาจังหวัด ขอความเห็นจากเจ้าคณะตำบล เจ้าคณะอำเภอ นายอำเภอ และเจ้าคณะจังหวัด

๓. ให้ผู้อำนวยการสำนักงานพระพุทธศาสนาจังหวัด เสนอแบบรายงาน พร้อมความเห็นต่อผู้ว่าราชการจังหวัด

๔. ให้ผู้ว่าราชการจังหวัด เสนอแบบรายงาน พร้อมความเห็นไปยังเจ้าคณะภาค เจ้าคณะใหญ่ และผู้อำนวยการสำนักงานพระพุทธศาสนาแห่งชาติ ตามลำดับ

๕. เจ้าคณะใหญ่และเจ้าหน้าที่สำนักงานพระพุทธศาสนาแห่งชาติ ลงพื้นที่ตรวจสอบสภาพวัดร้าง

๖. นำผลการตรวจสอบสภาพวัดร้าง เสนอสมเด็จพระพุทธปาจารย์ พิจารณาก่อนส่งกรมมหาเถรสมาคม

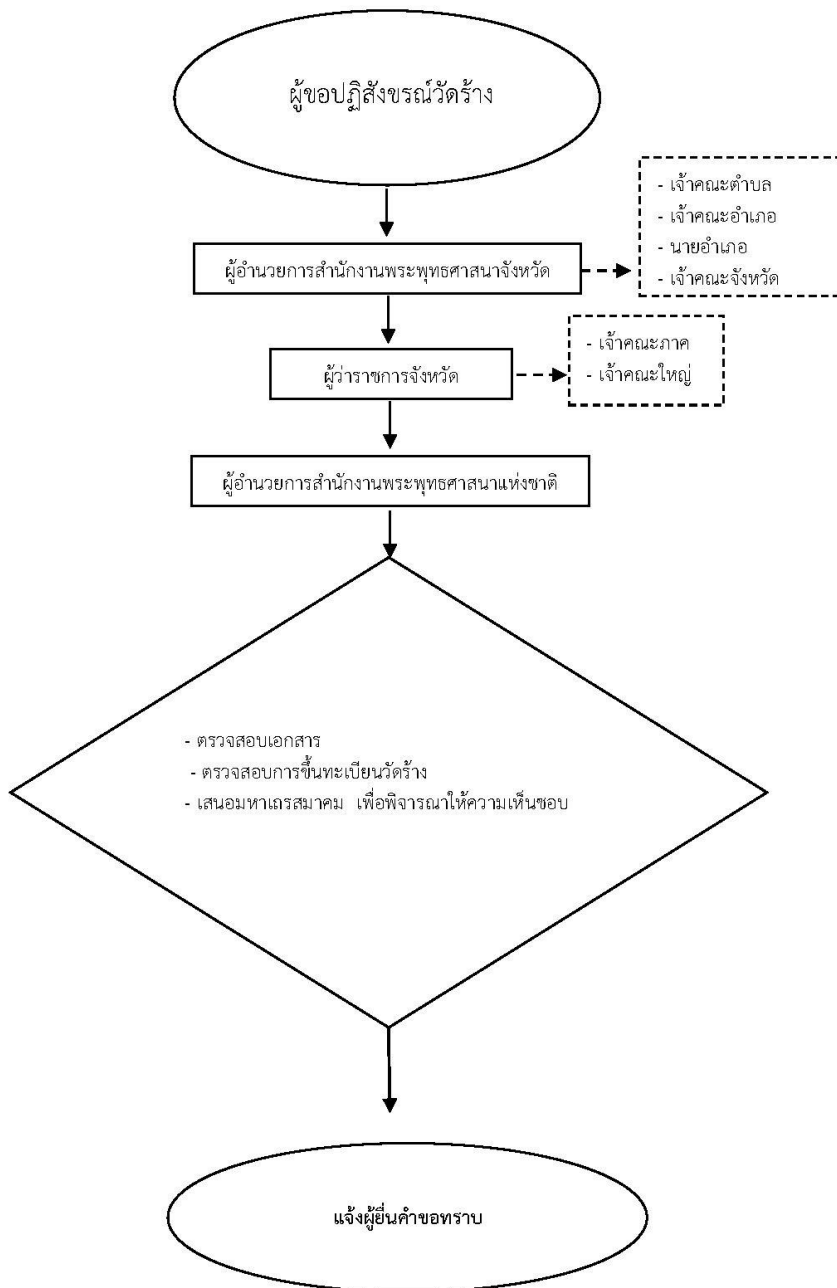
๑๐. ผู้อำนวยการสำนักงานพระพุทธศาสนาแห่งชาติ เสนอรายงานพร้อมความเห็นต่อมหาเถรสมาคม เพื่อให้ความเห็นชอบ

๑๑. เมื่อมหาเถรสมาคมให้ความเห็นชอบ ผู้อำนวยการสำนักงานพระพุทธศาสนาแห่งชาติ จัดทำใบประกาศยกวัดร้างฯ

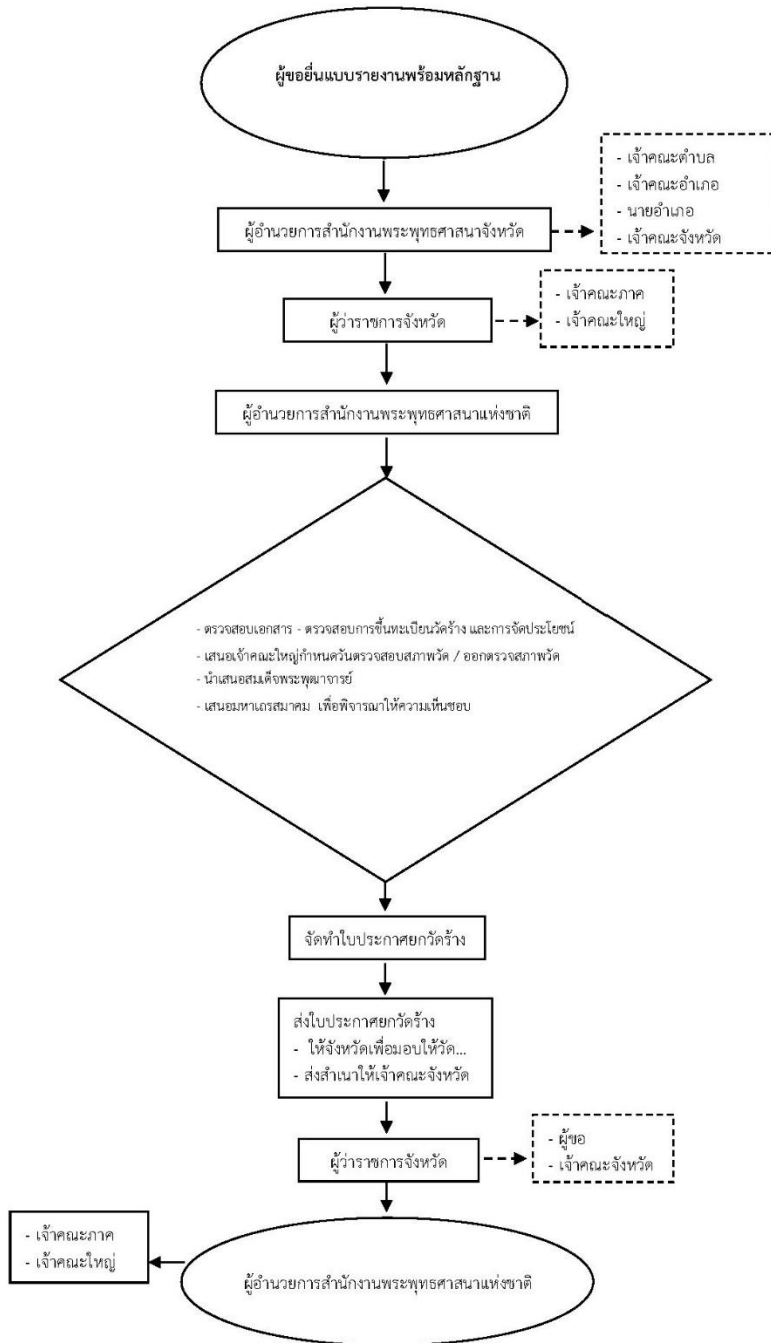
๑๒. ผู้อำนวยการสำนักงานพระพุทธศาสนาแห่งชาติ แจ้งผู้ขอยกวัดร้างฯ และเจ้าคณะจังหวัด

๑๓. ผู้อำนวยการสำนักงานพระพุทธศาสนาแห่งชาติ ลงประกาศราชกิจจานุเบกษา

แผนผังการปฏิสังขรณ์วัดร้าง



แผนผังการยกวัดสร้างขึ้นเป็นวัดมีพระภิกษุอยู่จำพรรษา



(ศถ.๑๐)

แบบคำขออนุญาตปฏิสังขรณ์วัดร้าง
เพื่อการยกวัดร้างขึ้นเป็นวัดมีพระภิกษุอยู่จำพรรษา
ตามข้อ ๒๔ ของกฎกระทรวง การสร้าง การตั้ง การรวม การย้าย และการยุบเลิกวัด
การขอรับพระราชทานวิสุงคามสีมา และการยกวัดร้างขึ้นเป็นวัดมีพระภิกษุอยู่จำพรรษา พ.ศ. ๒๕๕๙

เขียนที่.....
.....
.....

วันที่.....เดือน.....พ.ศ.....

เรื่อง การขอปฏิสังขรณ์วัดร้างเพื่อการยกวัดร้างขึ้นเป็นวัดมีพระภิกษุอยู่จำพรรษา

เรียน ผู้อำนวยการสำนักงานพระพุทธศาสนาจังหวัด(๑).....

- สิ่งที่ส่งมาด้วย
๑. หนังสือรับรองที่ตั้งวัดจากนายอำเภอ หรือหน่วยงานราชการปกครองท้องถิ่นที่วัดร้างตั้งอยู่
 ๒. สำเนาเอกสารแสดงกรรมสิทธิ์ที่ดินที่ตั้งวัดร้าง
 ๓. แผนที่ตั้งวัด
 ๔. แผนผังแสดงอาคารสิ่งปลูกสร้างในปัจจุบันที่ปรากฏในพื้นที่ และ ที่จะเกิดขึ้นในอนาคต
 ๕. หนังสือแสดงการยินยอมของพระภิกษุที่จะเข้าพำนักอาศัย พร้อมสำเนาหนังสือสุทธิพระภิกษุทุกรูป
 ๖. บัญชีรายชื่อประชาชนในท้องถิ่นที่จะใช้วัดประกอบศาสนกิจ
 ๗. สำเนาบัตรประจำตัวประชาชนของผู้ขออนุญาตปฏิสังขรณ์วัดร้าง พร้อมสำเนาทะเบียนบ้าน และหลักฐานการเงินหรือทรัพย์สินที่เพียงพอจะดำเนินการปฏิสังขรณ์วัดร้างนั้น
 ๘. กรณีมีถาวรวัตถุและปูชนียสถาน ให้มีแผนผังแสดงตำแหน่งถาวรวัตถุและปูชนียสถานนั้น
 ๙. กรณีมีการขึ้นทะเบียนโบราณสถานและถูกกันเขตโบราณสถานไว้ ให้มีเอกสารการกันเขตโบราณสถาน
 ๑๐. ภาพถ่ายอาคารเสนาสนะในพื้นที่ ไม่น้อยกว่า ๕ ภาพ (ถ้ามี)

ข้าพเจ้า.....อายุ.....ปี สัญชาติ.....เชื้อชาติ.....
ศาสนา.....อาชีพ.....อยู่บ้านเลขที่.....หมู่ที่.....
ตำบล.....อำเภอ.....จังหวัด.....
ขออนุญาตบูรณปฏิสังขรณ์วัด..... (ร้าง) ตั้งมีรายการต่อไปนี้

๑. ที่ตั้งวัด
ตั้งอยู่ที่บ้าน.....หมู่ที่.....ตำบล.....
อำเภอ.....จังหวัด.....
๒. มีเนื้อที่ทั้งหมดไร่งานตารางวา
ตามเอกสารสิทธิ์ที่ดิน เลขที่
๓. ถาวรวัตถุ และปูชนียสถาน ที่มีอยู่ คือ
 ๑.
 ๒.
 ๓.
 ๔.

๔. โบราณสถาน และโบราณวัตถุ ที่กรมศิลปากรขึ้นทะเบียนแล้ว คือ

- ๑.
- ๒.
- ๓.
- ๔.
- ๕.

๕. จำนวนพระภิกษุที่จะจัดให้พำนักอยู่และจำพรรษา มีจำนวน..... รูป

๖. มีวัดอื่นอยู่ใกล้กับวัดร้างที่ขอบูรณปฏิสังขรณ์ โดยมีระยะทางน้อยกว่า ๒ กิโลเมตร คือ

- | | | | |
|-------------|----------|---------------------|----------|
| ทิศเหนือ | วัด..... | ระยะห่างประมาณ..... | กิโลเมตร |
| ทิศใต้ | วัด..... | ระยะห่างประมาณ..... | กิโลเมตร |
| ทิศตะวันออก | วัด..... | ระยะห่างประมาณ..... | กิโลเมตร |
| ทิศตะวันตก | วัด..... | ระยะห่างประมาณ..... | กิโลเมตร |

๗. กรณีวัดร้างที่ขอบูรณปฏิสังขรณ์ ตั้งอยู่ห่างจากวัดอื่นน้อยกว่า ๒ กิโลเมตร มีเหตุอันสมควร เนื่องจาก

-
-
-

๘. จำนวนประชาชนในท้องถิ่นที่จะใช้วัดในการประกอบศาสนกิจ

- (๒).....

จึงเรียนมาเพื่อโปรดพิจารณาการบูรณปฏิสังขรณ์วัดร้างก่อนดำเนินการยกวัดร้างขึ้นเป็นวัดมีภิกษุอยู่จำพรรษาต่อไป

(ลงนาม).....ผู้ยื่นคำขออนุญาต
(.....)

ความเห็นของเจ้าคณะตำบล.....

(ลงนาม).....
(.....)

เจ้าคณะตำบล.....
วันที่.....เดือน.....พ.ศ.....

ความเห็นของเจ้าคณะอำเภอ.....

(ลงนาม).....
(.....)

เจ้าคณะอำเภอ.....
วันที่.....เดือน.....พ.ศ.....

๓๒๔ ประวัติวัดทั่วราชอาณาจักร

ความเห็นของนายอำเภอ.....

(ลงนาม).....

(.....)

นายอำเภอ.....

วันที่.....เดือน.....พ.ศ.....

ความเห็นของเจ้าคณะจังหวัด.....

(ลงนาม).....

(.....)

เจ้าคณะจังหวัด.....

วันที่.....เดือน.....พ.ศ.....

ความเห็นของผู้ว่าราชการจังหวัด.....

(ลงนาม).....

(.....)

ผู้ว่าราชการจังหวัด.....

วันที่.....เดือน.....พ.ศ.....

ความเห็นของเจ้าคณะภาค.....

(ลงนาม).....

(.....)

เจ้าคณะภาค.....

วันที่.....เดือน.....พ.ศ.....

ความเห็นของเจ้าคณะใหญ่หน.....

(ลงนาม).....

(.....)

เจ้าคณะใหญ่หน.....

วันที่.....เดือน.....พ.ศ.....

หมายเหตุ : (๑) หมายถึง ผู้อำนวยการสำนักงานพระพุทธศาสนาจังหวัด..... (กรณีวัดร้างตั้งอยู่ในพื้นที่จังหวัดต่างๆ) หรือ ผู้อำนวยการสำนักงานพระพุทธศาสนาแห่งชาติ (กรณีวัดร้างตั้งอยู่ในพื้นที่กรุงเทพมหานคร)

(๒) หมายถึง จำนวนประชาชนที่อยู่อาศัยในหมู่บ้านเดียวกับที่ตั้งของวัดร้าง และหมู่บ้านใกล้เคียงที่สามารถเดินทางมาประกอบกิจกรรมทางพระพุทธศาสนาที่วัดร้างนั้นตั้งอยู่ได้โดยสะดวก

(ศก.๑๑)

แบบรายงานการยกวัดร้างขึ้นเป็นวัดมีพระภิกษุอยู่จำพรรษา
ตามข้อ ๒๖ ของกฎกระทรวง การสร้าง การตั้ง การรวม การย้าย และการยุบเลิกวัด
การขอรับพระราชทานวิสุงคามสีมา และการยกวัดร้างขึ้นเป็นวัดมีพระภิกษุอยู่จำพรรษา พ.ศ. ๒๕๕๙

เขียนที่.....

.....

.....

วันที่.....เดือน.....พ.ศ.....

เรื่อง การยกวัดร้างขึ้นเป็นวัดมีพระภิกษุอยู่จำพรรษา

เรียน ผู้อำนวยการสำนักงานพระพุทธศาสนาจังหวัด

ข้าพเจ้า นาย/นาง/นางสาว

ประชาชนในท้องที่.....

ได้รับความเห็นชอบให้บูรณปฏิสังขรณ์วัด..... (ร่าง) ตามมติมหาเถรสมาคม

ครั้งที่..... มติที่..... เพื่อให้เป็นวัดมีพระภิกษุอยู่จำพรรษา โดยข้าพเจ้าได้

แสดงหลักฐานว่ามีทรัพย์สินพอที่จะบูรณะปฏิสังขรณ์วัด..... (ร่าง) ให้เป็นวัดมีพระภิกษุ

อยู่จำพรรษาได้ และจะจัดให้มีพระภิกษุมาอยู่อาศัยและจำพรรษาในวัดได้ไม่น้อยกว่า ๔ รูป

เจ้าคณะปกครองทางสงฆ์ และฝ่ายบ้านเมือง ได้ร่วมกันพิจารณาแล้วเห็นพ้องต้องกันว่า สมควรจะ

ยกวัด..... (ร่าง) ขึ้นเป็นวัดมีพระภิกษุอยู่จำพรรษา

จึงขอรายงานการยกวัด..... (ร่าง) ขึ้นเป็นวัดมีพระภิกษุอยู่จำพรรษาต่อ

ผู้อำนวยการสำนักงานพระพุทธศาสนาจังหวัด.....ตามรายการ ดังนี้

๑. ที่ตั้งวัด

ตั้งอยู่ที่บ้าน..... หมู่ที่..... ตำบล.....

อำเภอ..... จังหวัด.....

๒. หนังสือสำคัญที่ดิน คือ

ที่ดินมีเนื้อที่.....ไร่.....งาน.....ตารางวา

เหตุผลจำเป็นกรณีมีที่ดินน้อยกว่า ๒ ไร่.....

.....

.....

มีอาณาเขตที่ดินดังนี้

ทิศเหนือ ยาว.....เมตร ติดต่อกับ.....

ทิศใต้ ยาว.....เมตร ติดต่อกับ.....

ทิศตะวันออก ยาว.....เมตร ติดต่อกับ.....

ทิศตะวันตก ยาว.....เมตร ติดต่อกับ.....

๓. ถาวรวัตถุ และปูชนียสถาน ที่มีอยู่คือ

๑.

๒.

๓.

๔.

๓๒๖ ประวัติวัดทั่วราชอาณาจักร

๔. โบราณสถาน และโบราณวัตถุ ที่กรมศิลปากรขึ้นทะเบียนแล้ว คือ

- ๑.
- ๒.
- ๓.
- ๔.
- ๕.

๕. เสนาสนะที่สร้างขึ้นใหม่เสร็จแล้ว คือ

- ๑.
- ๒.
- ๓.
- ๔.
- ๕.

๖. จำนวนพระภิกษุสามเณรที่จะอยู่อาศัยและจำพรรษา

- พระภิกษุ.....รูป
- สามเณร.....รูป

๗. ระยะห่างจากวัดที่มีพระภิกษุอยู่จำพรรษาในละแวกใกล้เคียง

- | | | | |
|-------------|----------|---------------------|----------|
| ทิศเหนือ | วัด..... | ระยะห่างประมาณ..... | กิโลเมตร |
| ทิศใต้ | วัด..... | ระยะห่างประมาณ..... | กิโลเมตร |
| ทิศตะวันออก | วัด..... | ระยะห่างประมาณ..... | กิโลเมตร |
| ทิศตะวันตก | วัด..... | ระยะห่างประมาณ..... | กิโลเมตร |

๘. เหตุผลจำเป็นกรณีวัดร้างตั้งอยู่ห่างจากวัดที่มีพระภิกษุอยู่จำพรรษาน้อยกว่า ๒ กิโลเมตร.....

.....
.....
.....

๙. จำนวนประชาชนในท้องถิ่นที่จะใช้วัดในการประกอบศาสนกิจ

.....
เหตุผลจำเป็นกรณีจำนวนประชาชนในท้องถิ่นไม่ครบ ๑,๐๐๐ คน
.....
.....

จึงเรียนมาเพื่อโปรดพิจารณาเขต.....(ร่าง) ขึ้นเป็นวัดมีพระภิกษุ
อยู่จำพรรษาต่อไป

(ลงนาม).....ผู้ยื่นคำขอ
(.....)

ความเห็นของเจ้าคณะตำบล.....

(ลงนาม).....

(.....)

เจ้าคณะตำบล.....

วันที่.....เดือน.....พ.ศ.....

ความเห็นของเจ้าคณะอำเภอ.....

(ลงนาม).....

(.....)

เจ้าคณะอำเภอ.....

วันที่.....เดือน.....พ.ศ.....

ความเห็นของนายอำเภอ.....

(ลงนาม).....

(.....)

นายอำเภอ.....

วันที่.....เดือน.....พ.ศ.....

ความเห็นของเจ้าคณะจังหวัด.....

(ลงนาม).....

(.....)

เจ้าคณะจังหวัด.....

วันที่.....เดือน.....พ.ศ.....

ความเห็นของผู้ว่าราชการจังหวัด.....

(ลงนาม).....

(.....)

ผู้ว่าราชการจังหวัด.....

วันที่.....เดือน.....พ.ศ.....

ความเห็นของเจ้าคณะภาค.....

(ลงนาม).....

(.....)

เจ้าคณะภาค.....

วันที่.....เดือน.....พ.ศ.....

ความเห็นของเจ้าคณะใหญ่หน.....

(ลงนาม).....

(.....)

เจ้าคณะใหญ่หน.....

วันที่.....เดือน.....พ.ศ.....



กฎกระทรวง

การสร้าง การตั้ง การรวม การย้าย และการยุบเลิกวัด
การขอรับพระราชทานวิสุงคามสีมา และการยกวัดร้างขึ้นเป็นวัดมีพระภิกษุอยู่จำพรรษา
พ.ศ. ๒๕๕๙

อาศัยอำนาจตามความในมาตรา ๖ วรรคหนึ่ง และมาตรา ๗๒ วรรคหนึ่ง แห่งพระราชบัญญัติคณะสงฆ์ พ.ศ. ๒๕๐๕ และมาตรา ๗๒ ทวิ วรรคสอง แห่งพระราชบัญญัติคณะสงฆ์ พ.ศ. ๒๕๐๕ ซึ่งแก้ไขเพิ่มเติมโดยพระราชบัญญัติคณะสงฆ์ (ฉบับที่ ๒) พ.ศ. ๒๕๓๕ นายกรัฐมนตรีออกกฎกระทรวงไว้ดังต่อไปนี้

ข้อ ๑ ให้ยกเลิก

(๑) กฎกระทรวง ฉบับที่ ๑ (พ.ศ. ๒๕๐๗) ออกตามความในพระราชบัญญัติคณะสงฆ์ พ.ศ. ๒๕๐๕

(๒) กฎกระทรวง ฉบับที่ ๕ (พ.ศ. ๒๕๓๘) ออกตามความในพระราชบัญญัติคณะสงฆ์ พ.ศ. ๒๕๐๕

ข้อ ๒ ในกรุงเทพมหานคร ให้สำนักงานพระพุทธศาสนาแห่งชาติปฏิบัติหน้าที่สำนักงานพระพุทธศาสนาจังหวัดตามที่กำหนดในกฎกระทรวงนี้

ข้อ ๓ คำขอสร้างวัด และรายงานเพื่อขอตั้งวัด ขอรวมเป็นวัดเดียว ขอย้ายวัด ขอยุบเลิกวัด ขอรับพระราชทานวิสุงคามสีมา หรือขอยกวัดร้างขึ้นเป็นวัดมีพระภิกษุอยู่จำพรรษา ให้เป็นไปตามแบบที่ผู้อำนวยการสำนักงานพระพุทธศาสนาแห่งชาติกำหนด

ข้อ ๔ ให้สำนักงานพระพุทธศาสนาแห่งชาติจัดทำทะเบียนวัดตามแบบที่ผู้อำนวยการสำนักงานพระพุทธศาสนาแห่งชาติกำหนด

ทะเบียนวัดตามวรรคหนึ่ง อย่างน้อยต้องประกอบด้วยข้อมูลวัดเกี่ยวกับการได้รับอนุญาตให้สร้างวัด การตั้งวัด การรวมเป็นวัดเดียว การย้ายวัด การยุบเลิกวัด การได้รับพระราชทานวิสุงคามสีมา การยกวัดร้างขึ้นเป็นวัดมีพระภิกษุอยู่จำพรรษา และข้อมูลอื่นอันจำเป็นต่อประโยชน์แก่กิจการพระพุทธศาสนา

หมวด ๑

การสร้างวัด

ข้อ ๕ วัดที่จะสร้างขึ้นต้องประกอบด้วยหลักเกณฑ์ ดังต่อไปนี้

- (๑) ที่ดินที่ใช้เป็นสถานที่สร้างวัดต้องมีเนื้อที่ไม่น้อยกว่าหกไร่
- (๒) เป็นสถานที่ที่สมควรเป็นที่พำนักของพระภิกษุสงฆ์และการประกอบศาสนกิจ
- (๓) เป็นประโยชน์แก่ประชาชนในท้องถิ่นไม่น้อยกว่าหนึ่งพันคน
- (๔) มีเหตุผลที่สนับสนุนได้ว่า เมื่อตั้งวัดขึ้นแล้วจะได้รับการทำนุบำรุงส่งเสริมจากประชาชน
- (๕) ตั้งอยู่ห่างจากวัดอื่นไม่น้อยกว่าสองกิโลเมตร
- (๖) จำนวนเงินและสัมภาระที่จะใช้ในการสร้างวัดรวมกันต้องไม่น้อยกว่าสองแสนบาท

ในกรณีที่มีความจำเป็นตามสภาพแห่งท้องที่ ผู้ขออนุญาตสร้างวัดจะขอยกเว้นหลักเกณฑ์ตาม (๑) (๓) หรือ (๕) ก็ได้ โดยต้องระบุเหตุผล ความจำเป็น และประโยชน์ที่ประชาชนในท้องถิ่นจะได้รับจากการสร้างวัดนั้นประกอบไว้กับคำขอสร้างวัดด้วย

ข้อ ๖ ผู้ใดประสงค์จะสร้างวัดในที่ดินที่มีกรรมสิทธิ์หรือมีสิทธิครอบครอง ให้ยื่นคำขอสร้างวัดต่อผู้อำนวยการสำนักงานพระพุทธศาสนาจังหวัดในจังหวัดที่ดินนั้นตั้งอยู่ พร้อมด้วยเอกสารดังต่อไปนี้

(๑) หนังสือแสดงสิทธิในที่ดิน

(ก) หนังสือแสดงกรรมสิทธิ์หรือสิทธิครอบครองที่ดินที่จะใช้สร้างวัด และหนังสือสัญญาที่ผู้มีกรรมสิทธิ์หรือมีสิทธิครอบครองที่ดินนั้นได้ทำไว้กับสำนักงานพระพุทธศาสนาแห่งชาติ ซึ่งแสดงเจตนาว่าจะยกที่ดินนั้นให้แก่วัดที่ขออนุญาตสร้าง หรือ

(ข) หนังสืออนุญาตให้ใช้ที่ดินเพื่อสร้างวัดจากส่วนราชการหรือหน่วยงานของรัฐในกรณีที่ดินที่จะใช้สร้างวัดเป็นที่ดินที่ส่วนราชการหรือหน่วยงานของรัฐดูแลรักษา

(๒) แผนที่แสดงที่ตั้งสถานที่ที่ขออนุญาตสร้างวัด วัดและสถานที่ใกล้เคียงโดยรอบและเส้นทางคมนาคมโดยสังเขป

(๓) แผนผังแสดงเขตที่ดิน อาคาร และสิ่งปลูกสร้างภายในที่ดินที่จะใช้สร้างวัด โดยให้นำแผนผังตามแบบ ก. แบบ ข. หรือแบบ ค. ท้ายกฎกระทรวงนี้ มาเป็นแนวทางในการสร้างวัดเท่าที่จะทำได้

หนังสือสัญญาตาม (๑) (ก) ให้เป็นไปตามแบบที่ผู้อำนวยการสำนักงานพระพุทธศาสนาแห่งชาติกำหนด

ข้อ ๗ เมื่อผู้อำนวยการสำนักงานพระพุทธศาสนาจังหวัดได้รับคำขอสร้างวัดตามข้อ ๖ แล้วให้ตรวจสอบความถูกต้องครบถ้วนของคำขอและเอกสารประกอบคำขอ ถ้าเห็นว่าคำขอหรือเอกสารประกอบคำขอไม่ถูกต้องหรือไม่ครบถ้วนตามหลักเกณฑ์ที่กำหนดในกฎกระทรวงนี้ ให้แจ้งให้ผู้ยื่นคำขอแก้ไขให้ถูกต้องครบถ้วนภายในระยะเวลาที่กำหนด หากผู้ยื่นคำขอไม่ดำเนินการแก้ไข ให้คำขอสร้างวัดนั้นตกไป

หน้า ๔๓

เล่ม ๑๓๔ ตอนที่ ๑๒ ก

ราชกิจจานุเบกษา

๒๗ มกราคม ๒๕๖๐

ในกรณีที่คำขอและเอกสารประกอบคำขอถูกต้องครบถ้วนตามหลักเกณฑ์ที่กำหนด ในกฎกระทรวงนี้ ให้ผู้อำนวยการสำนักงานพระพุทธศาสนาจังหวัดขอความเห็นจากเจ้าคณะตำบล เจ้าคณะอำเภอ นายอำเภอ และเจ้าคณะจังหวัด ที่เกี่ยวข้อง แล้วเสนอเรื่องพร้อมความเห็นต่อผู้ว่าราชการจังหวัด

เมื่อผู้ว่าราชการจังหวัดพิจารณาเห็นสมควรให้สร้างวัดได้ ให้อนุญาตเป็นหนังสือตามแบบ ว. ๑ ท้ายกฎกระทรวงนี้ และแจ้งให้ผู้อยื่นคำขอสร้างวัดทราบ แล้วให้ผู้อำนวยการสำนักงานพระพุทธศาสนาจังหวัด รายงานผู้อำนวยการสำนักงานพระพุทธศาสนาแห่งชาติ เพื่อรายงานให้นายกรัฐมนตรีและ มหาเถรสมาคมทราบต่อไป

ข้อ ๘ ในกรณีที่ผู้ได้รับอนุญาตให้สร้างวัดมิได้ดำเนินการก่อสร้างวัดให้เป็นไปตามคำขอ สร้างวัดและแผนผังที่ได้รับอนุญาตตามกฎกระทรวงนี้ ให้ผู้ว่าราชการจังหวัดมีอำนาจสั่งแก้ไขหรือระงับ การสร้างวัดทั้งหมดหรือบางส่วนได้ตามที่เห็นสมควร

หมวด ๒

การตั้งวัด

ข้อ ๙ เมื่อได้สร้างเสนาสนะขึ้นพร้อมที่จะเป็นที่พำนักของพระภิกษุสงฆ์และการประกอบ ศาสนกิจตามแผนผังที่กำหนดไว้แล้ว ให้ผู้ได้รับอนุญาตสร้างวัด ทายาท หรือผู้แทน ยื่นรายงานการก่อสร้าง และจำนวนพระภิกษุที่จะอยู่ประจำไม่น้อยกว่าหนึ่งรูปเพื่อขอตั้งวัดต่อผู้อำนวยการสำนักงาน พระพุทธศาสนาจังหวัดในจังหวัดที่ดินที่ได้รับอนุญาตให้สร้างวัดนั้นตั้งอยู่

ให้ผู้อำนวยการสำนักงานพระพุทธศาสนาจังหวัดตรวจสอบความถูกต้องครบถ้วนของรายงานที่ยื่นขอ ถ้าเห็นว่ารายงานหรือการดำเนินการตามรายงานนั้นยังไม่ถูกต้องหรือไม่ครบถ้วน ตามหลักเกณฑ์ ที่กำหนดในกฎกระทรวงนี้ ให้แจ้งให้ผู้อยื่นรายงานแก้ไขให้ถูกต้องครบถ้วน

เมื่อรายงานที่ยื่นขอถูกต้องครบถ้วน ให้ผู้อำนวยการสำนักงานพระพุทธศาสนาจังหวัด ขอความเห็นจากเจ้าคณะตำบล เจ้าคณะอำเภอ นายอำเภอ และเจ้าคณะจังหวัด ที่เกี่ยวข้อง แล้วเสนอ รายงานพร้อมความเห็นต่อผู้ว่าราชการจังหวัด

ในกรณีที่ผู้ว่าราชการจังหวัดพิจารณาเห็นสมควรให้ตั้งวัดได้ ให้เสนอรายงานพร้อมความเห็น ไปยังเจ้าคณะภาค เจ้าคณะใหญ่ ที่เกี่ยวข้อง และผู้อำนวยการสำนักงานพระพุทธศาสนาแห่งชาติ เพื่อพิจารณาตามลำดับ

ข้อ ๑๐ เมื่อเจ้าคณะภาค เจ้าคณะใหญ่ และผู้อำนวยการสำนักงานพระพุทธศาสนาแห่งชาติ เห็นสมควรให้ตั้งวัดได้ ให้ผู้อำนวยการสำนักงานพระพุทธศาสนาแห่งชาติเสนอรายงานพร้อมความเห็น ต่อคณะกรรมการที่มหาเถรสมาคมแต่งตั้งขึ้นเพื่อพิจารณากลับกรองเรื่องการตั้งวัดและการใช้ชื่อวัด

ในกรณีที่คณะกรรมการตามวรรคหนึ่งพิจารณาเห็นสมควรให้ตั้งวัดและการใช้ชื่อวัด ให้สำนักงานพระพุทธศาสนาแห่งชาตินำเสนอมหาเถรสมาคมเพื่อพิจารณา

เมื่อมหาเถรสมาคมพิจารณาเห็นชอบแล้ว ให้ผู้อำนวยการสำนักงานพระพุทธศาสนาแห่งชาติ ประกาศตั้งวัดตามชื่อนั้นตามแบบ ว. ๒ ทำยกกฎกระทรวงนี้ แล้วแจ้งให้ผู้ว่าราชการจังหวัด เจ้าคณะภาค และเจ้าคณะใหญ่ทราบพร้อมทั้งรายงานให้นายกรัฐมนตรีเพื่อทราบ และให้ผู้ว่าราชการจังหวัดแจ้ง การประกาศตั้งวัดให้ผู้ขอตั้งวัด เจ้าคณะจังหวัด และผู้ที่เกี่ยวข้องทราบ และให้ผู้อำนวยการสำนักงาน พระพุทธศาสนาแห่งชาติประกาศเรื่องการตั้งวัดนั้นในราชกิจจานุเบกษาต่อไป

ข้อ ๑๑ ในกรณีที่ที่ดินที่ตั้งวัดเป็นที่ดินตามข้อ ๖ (๑) (ก) ให้ผู้มีกรรมสิทธิ์หรือสิทธิครอบครอง หรือทายาทดำเนินการโอนที่ดินพร้อมทั้งอาคารและสิ่งปลูกสร้างให้แก่วัดที่ตั้งขึ้นภายในเก้าสิบวันนับแต่ วันที่ได้รับแจ้งการให้ความเห็นชอบของมหาเถรสมาคมตามข้อ ๑๐ วรรคสาม

ในกรณีที่ที่ดินที่ตั้งวัดเป็นที่ดินตามข้อ ๖ (๑) (ข) ให้สำนักงานพระพุทธศาสนาแห่งชาติ แจ้งการประกาศตั้งวัดให้ส่วนราชการหรือหน่วยงานของรัฐที่ได้ออกหนังสืออนุญาตให้ใช้ประโยชน์ในที่ดิน เพื่อสร้างวัดทราบและแจ้งให้วัดที่ตั้งขึ้นปฏิบัติตามเงื่อนไขในการอนุญาตให้ใช้ประโยชน์ในที่ดินดังกล่าว อย่างเคร่งครัด

ให้เจ้าอาวาสวัดที่ตั้งขึ้นบันทึกประวัติของวัดนั้นไว้เป็นหลักฐานตามแบบที่ผู้อำนวยการสำนักงาน พระพุทธศาสนาแห่งชาติกำหนด

หมวด ๓

การรวมวัด

ข้อ ๑๒ ในกรณีที่มีวัดตั้งแต่สองวัดขึ้นไปอยู่ใกล้กันหรือติดต่อกัน และการรวมวัดเป็นวัดเดียว จะเป็นประโยชน์ในการทำนุบำรุงวัดให้เจริญยิ่งขึ้นหรือเป็นประโยชน์ในการปกครองคณะสงฆ์ ให้เจ้าอาวาส รายงานการขอรวมวัดไปยังผู้อำนวยการสำนักงานพระพุทธศาสนาจังหวัด

เมื่อผู้อำนวยการสำนักงานพระพุทธศาสนาจังหวัดได้รับรายงานการขอรวมวัดตามวรรคหนึ่ง ให้ขอความเห็นจากเจ้าคณะตำบล เจ้าคณะอำเภอ นายอำเภอ และเจ้าคณะจังหวัด ที่เกี่ยวข้อง แล้วเสนอรายงานการขอรวมวัดพร้อมความเห็นต่อผู้ว่าราชการจังหวัด

ในกรณีที่ผู้ว่าราชการจังหวัดพิจารณาเห็นสมควรให้รวมวัดได้ ให้เสนอรายงานการขอรวมวัด พร้อมความเห็นไปยังเจ้าคณะภาค เจ้าคณะใหญ่ ที่เกี่ยวข้อง และผู้อำนวยการสำนักงานพระพุทธศาสนาแห่งชาติ เพื่อพิจารณาตามลำดับ

เมื่อเจ้าคณะภาค เจ้าคณะใหญ่ และผู้อำนวยการสำนักงานพระพุทธศาสนาแห่งชาติเห็นสมควร ให้รวมวัดได้ ให้ผู้อำนวยการสำนักงานพระพุทธศาสนาแห่งชาติเสนอรายงานการขอรวมวัด พร้อมความเห็นต่อ มหาเถรสมาคมเพื่อพิจารณา

หน้า ๔๕

เล่ม ๑๓๔ ตอนที่ ๑๒ ก

ราชกิจจานุเบกษา

๒๗ มกราคม ๒๕๖๐

เมื่อมหาเถรสมาคมพิจารณาเห็นชอบแล้ว ให้ผู้อำนวยการสำนักงานพระพุทธศาสนาแห่งชาติ ประกาศรวมนัดนั้นตามแบบ ว. ๓ ท้ายกฎกระทรวงนี้ แล้วแจ้งให้ผู้ว่าราชการจังหวัด เจ้าคณะภาค และเจ้าคณะใหญ่ทราบ และให้ผู้ว่าราชการจังหวัดแจ้งการรวมนัดให้ผู้ขอรวมนัดและเจ้าคณะจังหวัดทราบ และให้ผู้อำนวยการสำนักงานพระพุทธศาสนาแห่งชาติประกาศเรื่องการรวมนัดนั้นในราชกิจจานุเบกษาต่อไป

ข้อ ๑๓ ในกรณีที่มีการรวมกันเป็นวัดเดียวตามข้อ ๑๒ เป็นการรวมนัดที่มีใช้วัดร้าง ให้ผู้อำนวยการสำนักงานพระพุทธศาสนาจังหวัดขอความเห็นจากเจ้าอาวาส เจ้าคณะตำบล เจ้าคณะอำเภอ นายอำเภอ และเจ้าคณะจังหวัด ที่เกี่ยวข้องก่อน เมื่อทุกฝ่ายเห็นสมควรรวมกันเป็นวัดเดียวแล้ว ให้เสนอรายงานการขอรวมนัดต่อผู้มีอำนาจพิจารณาตามข้อ ๑๒ ต่อไป

ข้อ ๑๔ ในกรณีที่ที่ดินที่ตั้งวัดตามข้อ ๑๒ วรรคหนึ่ง เป็นที่ดินตามข้อ ๖ (๑) (ข) ให้สำนักงานพระพุทธศาสนาแห่งชาติแจ้งการประกาศรวมนัดให้ส่วนราชการหรือหน่วยงานของรัฐ ที่ได้ออกหนังสืออนุญาตให้ใช้ประโยชน์ในที่ดินทราบต่อไป

หมวด ๔

การย้ายวัด

ข้อ ๑๕ วัดใดมีความจำเป็นต้องย้ายไปตั้งที่อื่นเพราะสถานที่ตั้งอยู่เดิมเปลี่ยนแปลงไปในทางที่ไม่เหมาะสมที่จะเป็นที่พำนักของพระภิกษุสงฆ์หรือการประกอบศาสนกิจ ให้เจ้าอาวาสแห่งวัดนั้น รายงานการขอย้ายวัดพร้อมทั้งเหตุผลและความจำเป็นไปยังผู้อำนวยการสำนักงานพระพุทธศาสนาจังหวัด

เมื่อผู้อำนวยการสำนักงานพระพุทธศาสนาจังหวัดได้รับรายงานการขอย้ายวัดตามวรรคหนึ่ง ให้ขอความเห็นจากเจ้าคณะตำบล เจ้าคณะอำเภอ นายอำเภอ และเจ้าคณะจังหวัด ที่เกี่ยวข้อง แล้วเสนอรายงานการขอย้ายวัดพร้อมความเห็นต่อผู้ว่าราชการจังหวัด

ในกรณีที่ผู้ว่าราชการจังหวัดพิจารณาเห็นสมควรให้ย้ายวัดได้ ให้เสนอรายงานการขอย้ายวัดพร้อมความเห็นไปยังเจ้าคณะภาค เจ้าคณะใหญ่ ที่เกี่ยวข้อง และผู้อำนวยการสำนักงานพระพุทธศาสนาแห่งชาติ เพื่อพิจารณาตามลำดับ

เมื่อเจ้าคณะภาค เจ้าคณะใหญ่ และผู้อำนวยการสำนักงานพระพุทธศาสนาแห่งชาติ เห็นสมควรให้ย้ายวัดได้ ให้ผู้อำนวยการสำนักงานพระพุทธศาสนาแห่งชาติเสนอรายงานการขอย้ายวัดพร้อมความเห็นต่อมหาเถรสมาคมเพื่อพิจารณา

เมื่อมหาเถรสมาคมพิจารณาเห็นชอบแล้ว ให้ผู้อำนวยการสำนักงานพระพุทธศาสนาแห่งชาติ ประกาศย้ายวัดนั้นตามแบบ ว. ๔ ท้ายกฎกระทรวงนี้ แล้วแจ้งให้ผู้ว่าราชการจังหวัด เจ้าคณะภาค และเจ้าคณะใหญ่ทราบ และให้ผู้ว่าราชการจังหวัดแจ้งการย้ายวัดให้ผู้ขอย้ายวัดและเจ้าคณะจังหวัดทราบ และให้ผู้อำนวยการสำนักงานพระพุทธศาสนาแห่งชาติประกาศเรื่องการย้ายวัดนั้นในราชกิจจานุเบกษาต่อไป

ข้อ ๑๖ การจัดหาที่ดินที่ตั้งวัด การสร้างวัดใหม่ และการย้ายทรัพย์สินของวัด ให้เป็นหน้าที่ของผู้ขอย้ายวัด และให้นำความในข้อ ๕ ข้อ ๖ ข้อ ๗ และข้อ ๘ มาใช้บังคับโดยอนุโลม

ในกรณีที่ที่ดินที่ตั้งวัดตามข้อ ๑๕ วรรคหนึ่ง เป็นที่ดินตามข้อ ๖ (๑) (ข) ให้สำนักงานพระพุทธศาสนาแห่งชาติส่งคืนที่ดินดังกล่าวแก่ส่วนราชการหรือหน่วยงานของรัฐที่ได้ออกหนังสืออนุญาตให้ใช้ประโยชน์ในที่ดินนั้น

หมวด ๕

การยุบเลิกวัด

ข้อ ๑๗ วัดใดมีสภาพเสื่อมโทรมหรือมีเหตุอื่นอันไม่สมควรจะเป็นวัดต่อไป เมื่อเจ้าอาวาสแห่งวัดนั้นเห็นสมควรยุบเลิกวัด ให้รายงานการยุบเลิกวัดพร้อมทั้งเหตุผลและความจำเป็นที่ต้องขอยุบเลิกวัด และบัญชีรายละเอียดเกี่ยวกับทรัพย์สินของวัดไปยังผู้อำนวยการสำนักงานพระพุทธศาสนาจังหวัด

เมื่อผู้อำนวยการสำนักงานพระพุทธศาสนาจังหวัดได้รับรายงานการยุบเลิกวัด และบัญชีตามวรรคหนึ่ง ให้ขอความเห็นจากเจ้าคณะตำบล เจ้าคณะอำเภอ นายอำเภอ และเจ้าคณะจังหวัด ที่เกี่ยวข้องแล้วเสนอรายงานการยุบเลิกวัดพร้อมความเห็นต่อผู้ว่าราชการจังหวัด

ในกรณีที่ผู้ว่าราชการจังหวัดพิจารณาเห็นสมควรให้ยุบเลิกวัดได้ ให้เสนอรายงานการยุบเลิกวัดพร้อมความเห็นไปยังเจ้าคณะภาค เจ้าคณะใหญ่ ที่เกี่ยวข้อง และผู้อำนวยการสำนักงานพระพุทธศาสนาแห่งชาติเพื่อพิจารณาตามลำดับ

เมื่อเจ้าคณะภาค เจ้าคณะใหญ่ และผู้อำนวยการสำนักงานพระพุทธศาสนาแห่งชาติเห็นสมควรให้ยุบเลิกวัดได้ ให้ผู้อำนวยการสำนักงานพระพุทธศาสนาแห่งชาติเสนอรายงานการขอยุบเลิกวัดพร้อมความเห็นต่อมหาเถรสมาคมเพื่อพิจารณา

เมื่อมหาเถรสมาคมพิจารณาเห็นชอบแล้ว ให้ผู้อำนวยการสำนักงานพระพุทธศาสนาแห่งชาติประกาศยุบเลิกวัดนั้นตามแบบ ว. ๕ ท้ายกฎกระทรวงนี้ แล้วแจ้งให้ผู้ว่าราชการจังหวัด เจ้าคณะภาค และเจ้าคณะใหญ่ทราบ และให้ผู้ว่าราชการจังหวัดแจ้งการยุบเลิกวัดให้ผู้ขอยุบเลิกวัดและเจ้าคณะจังหวัดทราบ และให้ผู้อำนวยการสำนักงานพระพุทธศาสนาแห่งชาติประกาศเรื่องการยุบเลิกวัดนั้นในราชกิจจานุเบกษาต่อไป

ข้อ ๑๘ วัดใดเป็นวัดร้างที่ไม่มีพระภิกษุพำนักอยู่ เมื่อสำนักงานพระพุทธศาสนาแห่งชาติเห็นสมควรยุบเลิกวัดนั้น ให้ผู้อำนวยการสำนักงานพระพุทธศาสนาแห่งชาติเสนอเรื่องการขอยุบเลิกวัดนั้นต่อมหาเถรสมาคมเพื่อพิจารณา

เมื่อมหาเถรสมาคมพิจารณาเห็นชอบแล้ว ให้นำความในข้อ ๑๗ วรรคห้า มาใช้บังคับโดยอนุโลม

ข้อ ๑๙ ในกรณีที่ที่ดินที่ตั้งวัดตามข้อ ๑๗ หรือข้อ ๑๘ เป็นที่ดินตามข้อ ๖ (๑) (ข) ให้สำนักงานพระพุทธศาสนาแห่งชาติส่งคืนที่ดินดังกล่าวแก่ส่วนราชการหรือหน่วยงานของรัฐที่ได้ออกหนังสืออนุญาตให้ใช้ประโยชน์ในที่ดินนั้น

เล่ม ๑๓๔ ตอนที่ ๑๒ ก ราชกิจจานุเบกษา ๒๗ มกราคม ๒๕๖๐

หมวด ๖
การขอรับพระราชทานวิสุงคามสีมา

ข้อ ๒๐ วัดใดได้สร้างขึ้นหรือได้ปฏิสังขรณ์จนเป็นหลักฐานถาวร และมีพระภิกษุพำนักอยู่ประจำไม่น้อยกว่าห้ารูปติดต่อกันเป็นเวลาไม่น้อยกว่าห้าปี หากประสงค์จะขอรับพระราชทานวิสุงคามสีมา ให้เจ้าอาวาสแห่งวัดนั้นรายงานการขอรับพระราชทานวิสุงคามสีมาไปยังผู้อำนวยการสำนักงานพระพุทธศาสนาจังหวัด

เมื่อผู้อำนวยการสำนักงานพระพุทธศาสนาจังหวัดได้รับรายงานการขอรับพระราชทานวิสุงคามสีมาตามวรรคหนึ่ง ให้ขอความเห็นจากเจ้าคณะตำบล เจ้าคณะอำเภอ นายอำเภอ และเจ้าคณะจังหวัดที่เกี่ยวข้อง แล้วเสนอรายงานพร้อมความเห็นต่อผู้ว่าราชการจังหวัด

ในกรณีที่ผู้ว่าราชการจังหวัดพิจารณาเห็นสมควรให้วัดใดขอรับพระราชทานวิสุงคามสีมา ให้เสนอรายงานการขอรับพระราชทานวิสุงคามสีมาพร้อมความเห็นไปยังเจ้าคณะภาค เจ้าคณะใหญ่ที่เกี่ยวข้อง และผู้อำนวยการสำนักงานพระพุทธศาสนาแห่งชาติ เพื่อพิจารณาตามลำดับ

เมื่อเจ้าคณะภาค เจ้าคณะใหญ่ และผู้อำนวยการสำนักงานพระพุทธศาสนาแห่งชาติเห็นสมควรให้วัดใดขอรับพระราชทานวิสุงคามสีมา ให้ผู้อำนวยการสำนักงานพระพุทธศาสนาแห่งชาติเสนอรายงานการขอรับพระราชทานวิสุงคามสีมาพร้อมความเห็นเพื่อกราบทูลสมเด็จพระสังฆราชเพื่อทรงอนุมัติ แล้วเสนอนายกรัฐมนตรีเพื่อนำความกราบบังคมทูลขอรับพระราชทานวิสุงคามสีมาต่อไป

ระยะเวลาที่กำหนดตามวรรคหนึ่ง มิให้ใช้บังคับแก่วัดที่สร้างอุโบสถเสร็จเรียบร้อยแล้ว

ข้อ ๒๑ เมื่อพระราชทานวิสุงคามสีมาแก่วัดใดแล้ว ให้ผู้อำนวยการสำนักงานพระพุทธศาสนาแห่งชาติรายงานให้มหาเถรสมาคมทราบ แล้วแจ้งให้ผู้ว่าราชการจังหวัด เจ้าคณะภาค และเจ้าคณะใหญ่ทราบ และให้ผู้ว่าราชการจังหวัดแจ้งการประกาศการได้รับพระราชทานวิสุงคามสีมา ให้ผู้ขอรับพระราชทานวิสุงคามสีมาและเจ้าคณะจังหวัดทราบ และให้นายอำเภอท้องที่ที่วัดนั้นตั้งอยู่ดำเนินการปักหมุดเขตที่ดินตามที่ได้พระราชทาน

หมวด ๗
การยกวัดสร้างขึ้นเป็นวัดมีพระภิกษุอยู่จำพรรษา

ข้อ ๒๒ การยกวัดสร้างขึ้นเป็นวัดมีพระภิกษุอยู่จำพรรษาให้กระทำได้ต่อเมื่อได้รับความเห็นชอบจากมหาเถรสมาคมแล้ว

ข้อ ๒๓ การยกวัดสร้างขึ้นเป็นวัดมีพระภิกษุอยู่จำพรรษา ให้เป็นไปตามหลักเกณฑ์ ดังต่อไปนี้

(๑) วัดร้างนั้นได้รับการบูรณปฏิสังขรณ์จนมีเสนาสนะเป็นหลักฐานมั่นคง และอยู่ในสภาพที่สมควรพร้อมที่จะเป็นที่พำนักและจำพรรษาของพระภิกษุสงฆ์และการประกอบศาสนกิจ

(๒) มีประชาชนในท้องถิ่นจำนวนมากพอที่จะทำนุบำรุงส่งเสริมให้วัดเจริญได้

(๓) วัดร้างนั้นตั้งอยู่ห่างจากวัดอื่นที่มีพระภิกษุอยู่จำพรรษาไม่น้อยกว่าสองกิโลเมตร เว้นแต่จะมีเหตุอันสมควร

(๔) มีที่ดินที่จะใช้ขยายให้วัดเจริญได้ไม่น้อยกว่าหกไร่ เว้นแต่จะมีเหตุจำเป็น

(๕) มีหลักฐานแสดงว่าผู้บูรณปฏิสังขรณ์วัดร้างนั้นได้จัดให้มีพระภิกษุมาพำนักอยู่ และจำพรรษาในวัดได้ไม่น้อยกว่าสี่รูป

ข้อ ๒๔ ผู้ใดมีความประสงค์ที่จะบูรณปฏิสังขรณ์วัดร้างแห่งใดให้เป็นวัดที่มีพระภิกษุอยู่จำพรรษาได้ ให้ยื่นคำขอเป็นหนังสือไปยังผู้อำนวยการสำนักงานพระพุทธศาสนาจังหวัดในจังหวัดที่วัดร้างนั้นตั้งอยู่ ว่าตนมีศรัทธาที่จะบูรณปฏิสังขรณ์วัดร้างนั้น โดยแสดงหลักฐานว่าตนมีทรัพย์สินเพียงพอที่จะดำเนินการบูรณปฏิสังขรณ์วัดร้างนั้น พร้อมด้วยรายละเอียด ดังต่อไปนี้

(๑) ที่ตั้งของวัด

(๒) เนื้อที่ และแผนที่แสดงเขตที่ดินของวัด

(๓) ถาวรวัตถุและปูชนียสถาน (ถ้ามี) พร้อมทั้งแผนผัง

(๔) จำนวนพระภิกษุที่จะจัดให้พำนักอยู่และจำพรรษาในวัดได้ไม่น้อยกว่าสี่รูป

(๕) จำนวนประชาชนในท้องถิ่นที่จะใช้วัดประกอบศาสนกิจ

ในกรณีที่ผู้ว่าราชการจังหวัดนั้นในทะเบียนวัด ให้ผู้ยื่นคำขอบูรณปฏิสังขรณ์วัดร้างแนบหลักฐานเกี่ยวกับวัดร้างนั้นพร้อมคำขอ

ให้นำหลักเกณฑ์ตามข้อ ๒๓ (๓) และ (๔) มาใช้บังคับแก่วัดร้างที่จะขอบูรณปฏิสังขรณ์ด้วย โดยอนุโลม

ข้อ ๒๕ เมื่อผู้อำนวยการสำนักงานพระพุทธศาสนาจังหวัดได้รับคำขอตามข้อ ๒๔ ให้ตรวจสอบความถูกต้องครบถ้วนของคำขอและหลักฐาน แล้วขอความเห็นจากเจ้าคณะตำบล เจ้าคณะอำเภอ นายอำเภอ และเจ้าคณะจังหวัด ที่เกี่ยวข้อง แล้วเสนอคำขอพร้อมความเห็นต่อผู้ว่าราชการจังหวัด

ในกรณีที่ผู้ว่าราชการจังหวัดพิจารณาเห็นสมควรให้บูรณปฏิสังขรณ์วัดร้างได้ ให้เสนอคำขอพร้อมความเห็นไปยังเจ้าคณะภาค เจ้าคณะใหญ่ ที่เกี่ยวข้อง และผู้อำนวยการสำนักงานพระพุทธศาสนาแห่งชาติ เพื่อพิจารณาตามลำดับ

เมื่อเจ้าคณะภาค เจ้าคณะใหญ่ และผู้อำนวยการสำนักงานพระพุทธศาสนาแห่งชาติเห็นสมควรให้บูรณปฏิสังขรณ์วัดร้างได้ ให้ผู้อำนวยการสำนักงานพระพุทธศาสนาแห่งชาติเสนอคำขอบูรณปฏิสังขรณ์วัดร้างต่อมหาเถรสมาคมเพื่อพิจารณา

เมื่อมหาเถรสมาคมพิจารณาเห็นชอบแล้ว ให้ผู้อำนวยการสำนักงานพระพุทธศาสนาแห่งชาติแจ้งให้ผู้ยื่นคำขอทราบเป็นหนังสือ

ข้อ ๒๖ เมื่อวัดร้างใดได้รับการบูรณปฏิสังขรณ์จนมีเสนาสนะพร้อมที่จะเป็นที่พำนักของพระภิกษุสงฆ์และการประกอบศาสนกิจ ตลอดจนผู้บูรณปฏิสังขรณ์ได้จัดให้มีพระภิกษุเข้าพำนักอยู่ไม่น้อยกว่าสี่รูปแล้ว ให้ผู้บูรณปฏิสังขรณ์ยื่นรายงานการบูรณปฏิสังขรณ์และจำนวนพระภิกษุที่เข้าพำนักอยู่เพื่อขอยกวัดร้างนั้นขึ้นเป็นวัดมีพระภิกษุอยู่จำพรรษาไปยังผู้อำนวยการสำนักงานพระพุทธศาสนาจังหวัด

เมื่อผู้อำนวยการสำนักงานพระพุทธศาสนาจังหวัดได้รับรายงานตามวรรคหนึ่ง ให้ขอความเห็นจากเจ้าคณะตำบล เจ้าคณะอำเภอ นายอำเภอ และเจ้าคณะจังหวัด ที่เกี่ยวข้อง แล้วเสนอรายงานพร้อมความเห็นต่อผู้ว่าราชการจังหวัด

ในกรณีที่ผู้ว่าราชการจังหวัดพิจารณาเห็นสมควรให้ยกวัดร้างขึ้นเป็นวัดมีพระภิกษุอยู่จำพรรษา ให้เสนอรายงานการยกวัดร้างขึ้นเป็นวัดมีพระภิกษุอยู่จำพรรษาพร้อมความเห็นไปยังเจ้าคณะภาค เจ้าคณะใหญ่ ที่เกี่ยวข้อง และผู้อำนวยการสำนักงานพระพุทธศาสนาแห่งชาติเพื่อพิจารณาตามลำดับ

เมื่อเจ้าคณะภาค เจ้าคณะใหญ่ และผู้อำนวยการสำนักงานพระพุทธศาสนาแห่งชาติเห็นสมควรให้ยกวัดร้างขึ้นเป็นวัดมีพระภิกษุอยู่จำพรรษา ให้ผู้อำนวยการสำนักงานพระพุทธศาสนาแห่งชาติเสนอรายงานการขอยกวัดร้างขึ้นเป็นวัดมีพระภิกษุอยู่จำพรรษา พร้อมความเห็นต่อมหาเถรสมาคมเพื่อพิจารณา

เมื่อมหาเถรสมาคมพิจารณาเห็นชอบแล้ว ให้ผู้อำนวยการสำนักงานพระพุทธศาสนาแห่งชาติประกาศยกวัดร้างขึ้นเป็นวัดมีพระภิกษุอยู่จำพรรษาตามแบบ ว. ๖ ท้ายกฎกระทรวงนี้ แล้วแจ้งให้ผู้ว่าราชการจังหวัด เจ้าคณะภาค และเจ้าคณะใหญ่ทราบ และให้ผู้ว่าราชการจังหวัดแจ้งการยกวัดร้างขึ้นเป็นวัดมีพระภิกษุอยู่จำพรรษาให้ผู้ขอยกวัดร้างขึ้นเป็นวัดมีพระภิกษุอยู่จำพรรษาและเจ้าคณะจังหวัดทราบ และให้ผู้อำนวยการสำนักงานพระพุทธศาสนาแห่งชาติประกาศเรื่องการยกวัดร้างนั้นขึ้นเป็นวัดมีพระภิกษุอยู่จำพรรษาในราชกิจจานุเบกษาต่อไป

บทเฉพาะกาล

ข้อ ๒๗ คำขอใด ๆ ที่ได้ยื่นไว้ก่อนวันที่กฎกระทรวงนี้ใช้บังคับและยังอยู่ในระหว่างการพิจารณาของผู้อนุญาต ให้ถือว่าเป็นคำขอตามกฎกระทรวงนี้โดยอนุโลม ในกรณีที่คำขอดังกล่าวมีข้อแตกต่างไปจากคำขอตามกฎกระทรวงนี้ ให้ผู้อนุญาตมีอำนาจสั่งให้แก้ไขเพิ่มเติมได้ตามความจำเป็นเพื่อให้เป็นไปตามกฎกระทรวงนี้

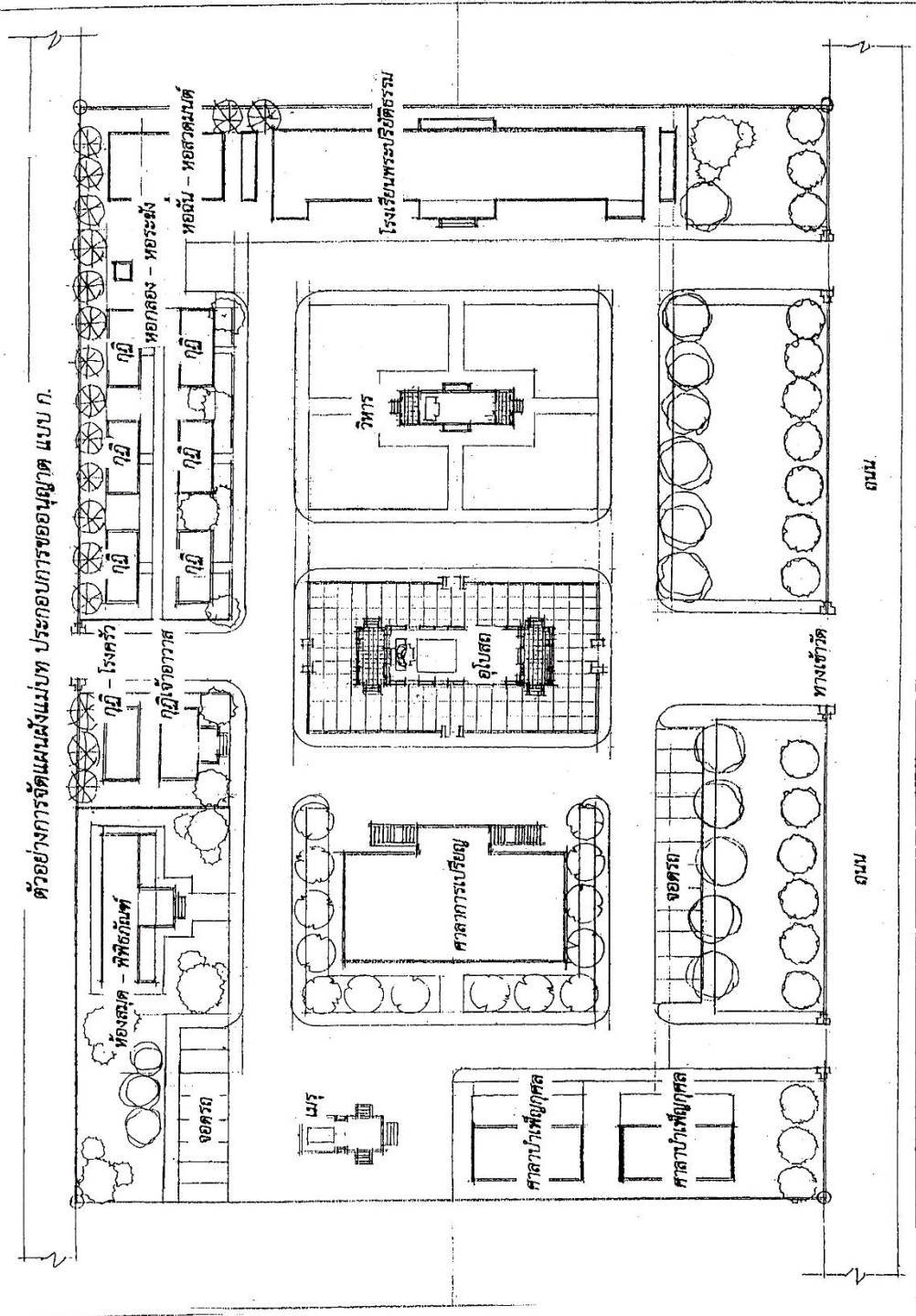
ข้อ ๒๘ บรรดาระเบียบและประกาศที่ออกตามกฎกระทรวง ฉบับที่ ๑ (พ.ศ. ๒๕๐๗) ออกตามความในพระราชบัญญัติคณะสงฆ์ พ.ศ. ๒๕๐๕ และกฎกระทรวง ฉบับที่ ๕ (พ.ศ. ๒๕๓๘)

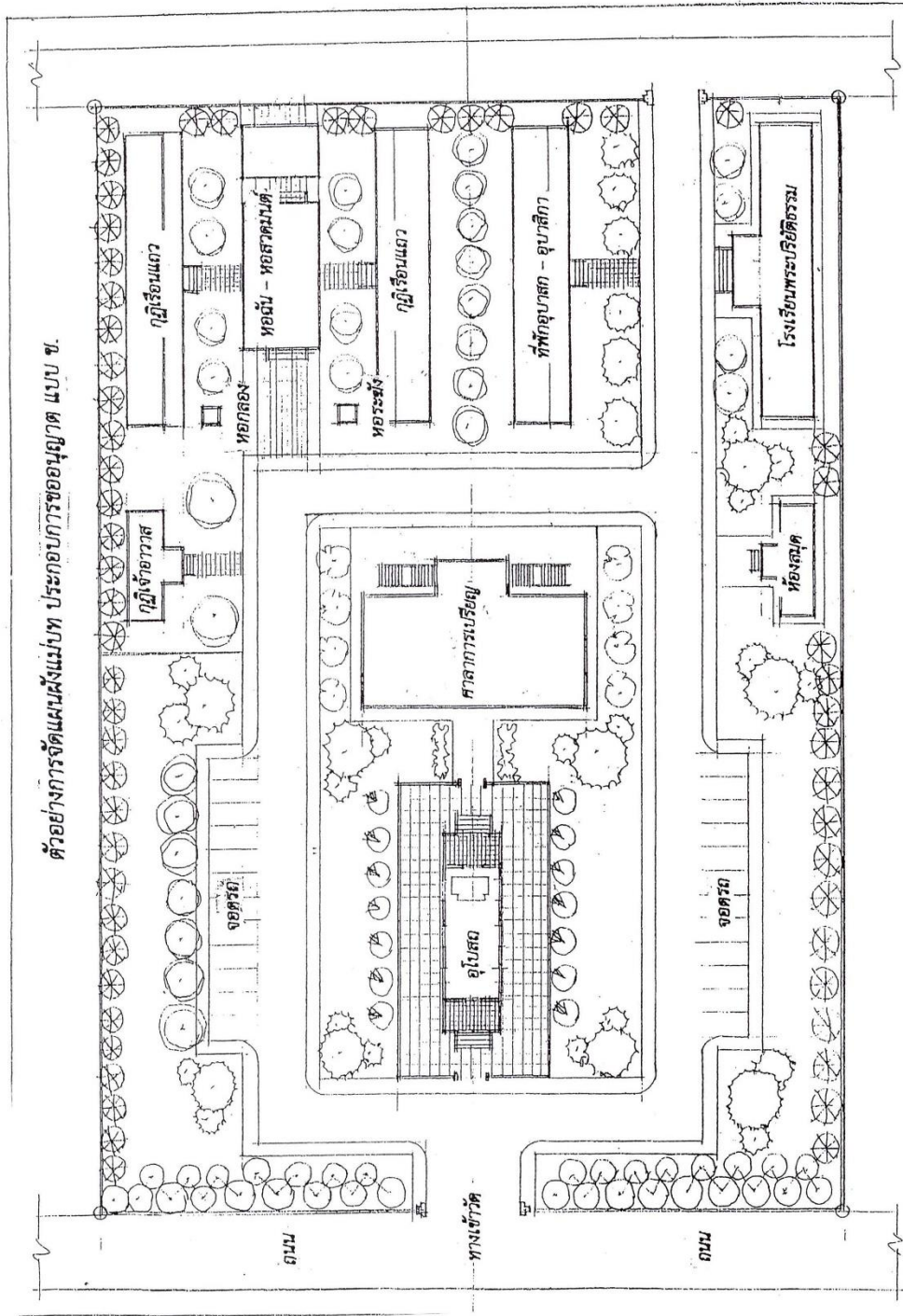
ออกตามความในพระราชบัญญัติคณะสงฆ์ พ.ศ. ๒๕๐๕ ที่ใช้บังคับอยู่ในวันก่อนวันที่กฎกระทรวงนี้ใช้บังคับ ให้ยังคงใช้บังคับต่อไปได้เพียงเท่าที่ไม่ขัดหรือแย้งกับกฎกระทรวงนี้ หรือจนกว่าจะมีระเบียบหรือประกาศตามกฎกระทรวงนี้ออกมาใช้บังคับ

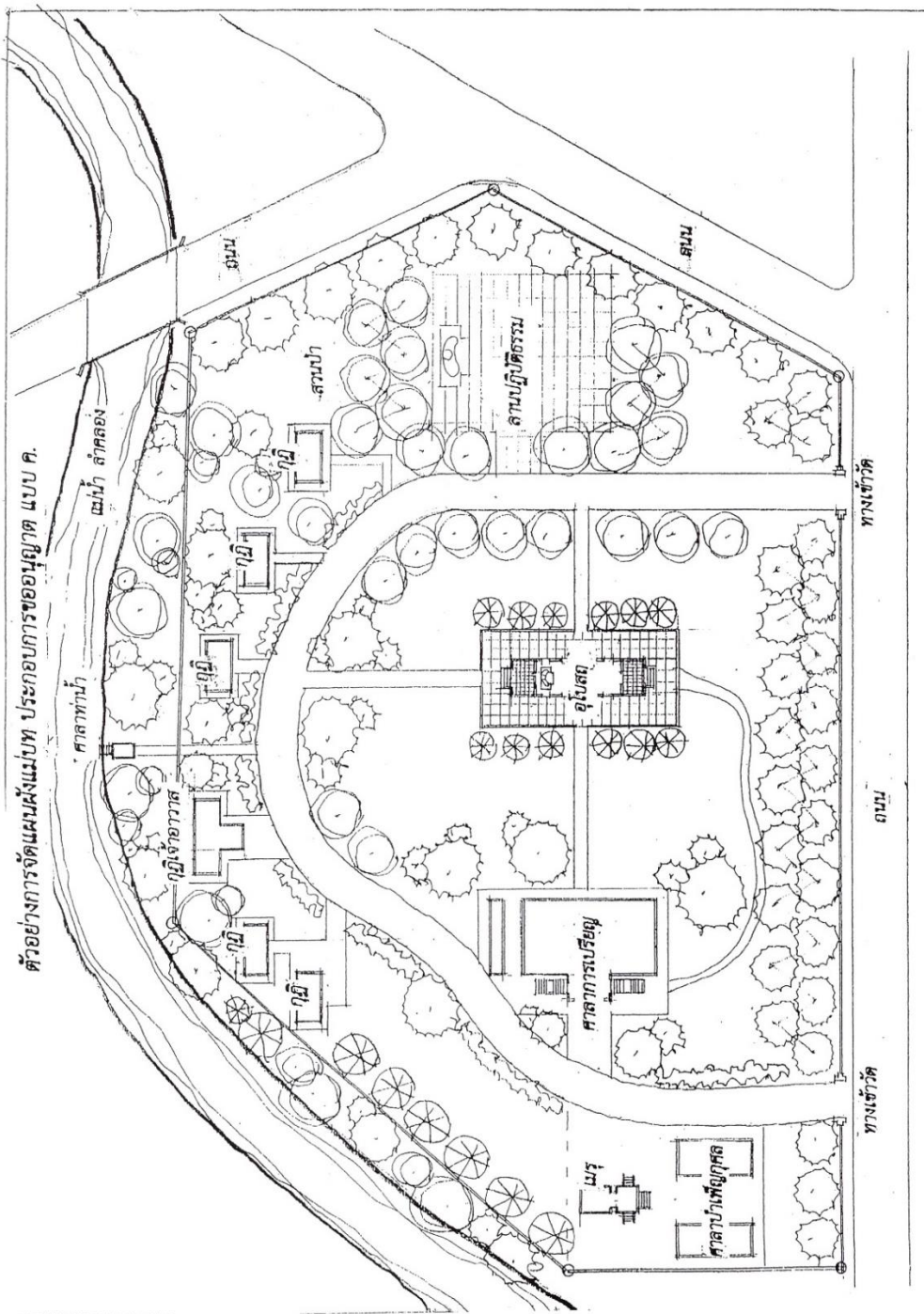
ให้ไว้ ณ วันที่ ๙ ธันวาคม พ.ศ. ๒๕๕๙

พลเอก ประยุทธ์ จันทร์โอชา

นายกรัฐมนตรี









ประกาศจังหวัด.....

เรื่อง การสร้างวัด

ตามที.....อยู่บ้านเลขที่.....
หมู่ที่.....ตำบล.....อำเภอ.....จังหวัด.....
ได้ขออนุญาตสร้างวัดสังกัดคณะสงฆ์.....ณ บ้าน.....หมู่ที่.....
ตำบล.....อำเภอ.....จังหวัด.....นั้น
บัดนี้ ได้ตรวจสอบแล้วว่าเป็นไปตามหลักเกณฑ์การสร้างวัด และผู้ขออนุญาตได้ยื่นคำขอพร้อมด้วย
เอกสารครบถ้วนแล้ว

อาศัยอำนาจตามความในข้อ ๗ แห่งกฎกระทรวงการสร้าง การตั้ง การรวม
การย้าย และการยุบเลิกวัด การขอรับพระราชทานวิสุงคามสีมา และการยกวัดร้างขึ้นเป็นวัดมีพระภิกษุ
อยู่จำพรรษา พ.ศ. จังหวัด.....จึงประกาศอนุญาตให้มีการสร้างวัดขึ้น
ในพื้นที่ดังกล่าว

ประกาศ ณ วันที่

พ.ศ.

ผู้ว่าราชการจังหวัด.....



ประกาศสำนักงานพระพุทธศาสนาแห่งชาติ
เรื่อง การตั้งวัด.....

ตามที.....ได้รับอนุญาตให้สร้างวัด
ณ บ้าน..... หมู่ที่..... ตำบล.....
อำเภอ..... จังหวัด..... นั้น
บัดนี้ ผู้รับอนุญาตได้สร้างเสนาสนะขึ้นสมควรเป็นที่พำนักของพระภิกษุสงฆ์และประกอบศาสนกิจแล้ว

อาศัยอำนาจตามความในข้อ ๑๐ แห่งกฎกระทรวงการสร้าง การตั้ง การรวม
การย้าย และการยุบเลิกวัด การขอรับพระราชทานวิสุงคามสีมา และการยกวัดร้างขึ้นเป็นวัดมีพระภิกษุ
อยู่จำพรรษา พ.ศ. และด้วยความเห็นชอบของมหาเถรสมาคม สำนักงานพระพุทธศาสนาแห่งชาติ
จึงประกาศตั้งเป็นวัดขึ้นในพระพุทธศาสนา มีฐานะเป็นนิติบุคคล มีชื่อว่า.....
.....สังกัดคณะสงฆ์.....ตั้งแต่บัดนี้เป็นต้นไป

ขอให้วัด.....สถิตสถาพรตลอดกาลนาน

ประกาศ ณ วันที่

พ.ศ.

ผู้อำนวยการสำนักงานพระพุทธศาสนาแห่งชาติ



ประกาศสำนักงานพระพุทธศาสนาแห่งชาติ
เรื่อง การรวมวัด.....

โดยที่เห็นสมควรรวมวัด.....ตั้งอยู่ ณ บ้าน.....
หมู่ที่.....ตำบล.....อำเภอ.....จังหวัด.....
กับวัด.....ตั้งอยู่ ณ บ้าน.....หมู่ที่.....
ตำบล.....อำเภอ.....จังหวัด.....
เพื่อ.....

อาศัยอำนาจตามความในข้อ ๑๒ แห่งกฎกระทรวงการสร้าง การตั้ง การรวม
การย้าย และการยุบเลิกวัด การขอรับพระราชทานวิสุงคามสีมา และการยกวัดสร้างขึ้นเป็นวัดมีพระภิกษุ
อยู่จำพรรษา พ.ศ. และด้วยความเห็นชอบของมหาเถรสมาคม สำนักงานพระพุทธศาสนาแห่งชาติ
จึงประกาศรวมวัดเป็นวัดเดียวกัน มีชื่อว่า.....
สังกัดคณะสงฆ์.....ตั้งแต่บัดนี้เป็นต้นไป

ประกาศ ณ วันที่

พ.ศ.

ผู้อำนวยการสำนักงานพระพุทธศาสนาแห่งชาติ



ประกาศสำนักงานพระพุทธศาสนาแห่งชาติ
เรื่อง การย้ายวัด.....

โดยที่เห็นสมควรย้ายวัด.....ตั้งอยู่ ณ บ้าน.....
หมู่ที่.....ตำบล.....อำเภอ.....จังหวัด.....
เพราะ.....
.....

อาศัยอำนาจตามความในข้อ ๑๕ แห่งกฎกระทรวงการสร้าง การตั้ง การรวม
การย้าย และการยุบเลิกวัด การขอรับพระราชทานวิสุงคามสีมา และการยกวัดสร้างขึ้นเป็นวัดมีพระภิกษุ
อยู่จำพรรษา พ.ศ. และด้วยความเห็นชอบของมหาเถรสมาคม สำนักงานพระพุทธศาสนาแห่งชาติ
จึงประกาศย้ายวัด.....ไปตั้ง ณ บ้าน.....
หมู่ที่.....ตำบล.....อำเภอ.....
จังหวัด.....มีชื่อว่า.....สังกัดคณะสงฆ์.....
ตั้งแต่บัดนี้เป็นต้นไป

ประกาศ ณ วันที่

พ.ศ.

ผู้อำนวยการสำนักงานพระพุทธศาสนาแห่งชาติ



ประกาศสำนักงานพระพุทธศาสนาแห่งชาติ
เรื่อง การยุบเลิกวัด.....

โดยที่เห็นสมควรยุบเลิกวัด.....
ตั้งอยู่ ณ บ้าน..... หมู่ที่..... ตำบล.....
อำเภอ..... จังหวัด.....
เพราะ.....
.....

อาศัยอำนาจตามความในข้อ ๑๗ หรือข้อ ๑๘ แห่งกฎกระทรวงการสร้าง การตั้ง
การรวม การย้าย และการยุบเลิกวัด การขอรับพระราชทานวิสุงคามสีมา และการยกวัดร้าง
ขึ้นเป็นวัดมีพระภิกษุอยู่จำพรรษา พ.ศ. และด้วยความเห็นชอบของมหาเถรสมาคม
สำนักงานพระพุทธศาสนาแห่งชาติจึงประกาศยุบเลิกวัด.....
สังกัดคณะสงฆ์.....ตั้งแต่บัดนี้เป็นต้นไป

ประกาศ ณ วันที่

พ.ศ.

ผู้อำนวยการสำนักงานพระพุทธศาสนาแห่งชาติ



ประกาศสำนักงานพระพุทธศาสนาแห่งชาติ
เรื่อง การยกวัดร้างขึ้นเป็นวัดมีพระภิกษุอยู่จำพรรษา

โดยที่วัด.....ซึ่งเป็นวัดร้าง
ตั้งอยู่ ณ บ้าน.....หมู่ที่.....ตำบล.....
อำเภอ.....จังหวัด.....สมควรยกขึ้นเป็นวัดมีพระภิกษุอยู่จำพรรษา

อาศัยอำนาจตามความในข้อ ๒๖ แห่งกฎกระทรวงการสร้าง การตั้ง การรวม
การย้าย และการยุบเลิกวัด การขอรับพระราชทานวิสุงคามสีมา และการยกวัดร้างขึ้นเป็นวัดมีพระภิกษุ
อยู่จำพรรษา พ.ศ. และด้วยความเห็นชอบของมหาเถรสมาคม สำนักงานพระพุทธศาสนาแห่งชาติ
จึงประกาศยกวัด.....สังกัดคณะสงฆ์.....
ขึ้นเป็นวัดมีพระภิกษุอยู่จำพรรษา ตั้งแต่บัดนี้เป็นต้นไป

ประกาศ ณ วันที่

พ.ศ.

ผู้อำนวยการสำนักงานพระพุทธศาสนาแห่งชาติ

หมายเหตุ :- เหตุผลในการประกาศใช้กฎกระทรวงฉบับนี้ คือ โดยที่เป็นการสมควรปรับปรุงหลักเกณฑ์ และวิธีการการสร้าง การตั้ง การรวม การย้าย และการยุบเลิกวัด การขอรับพระราชทานวิสุงคามสีมา และการยกวัดสร้างขึ้นเป็นวัดมีพระภิกษุอยู่จำพรรษา ให้มีความเหมาะสมและสอดคล้องกับสถานการณ์ปัจจุบัน จึงจำเป็นต้องออกกฎกระทรวงนี้